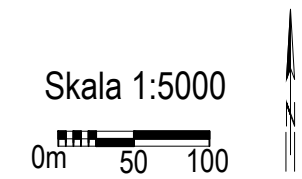


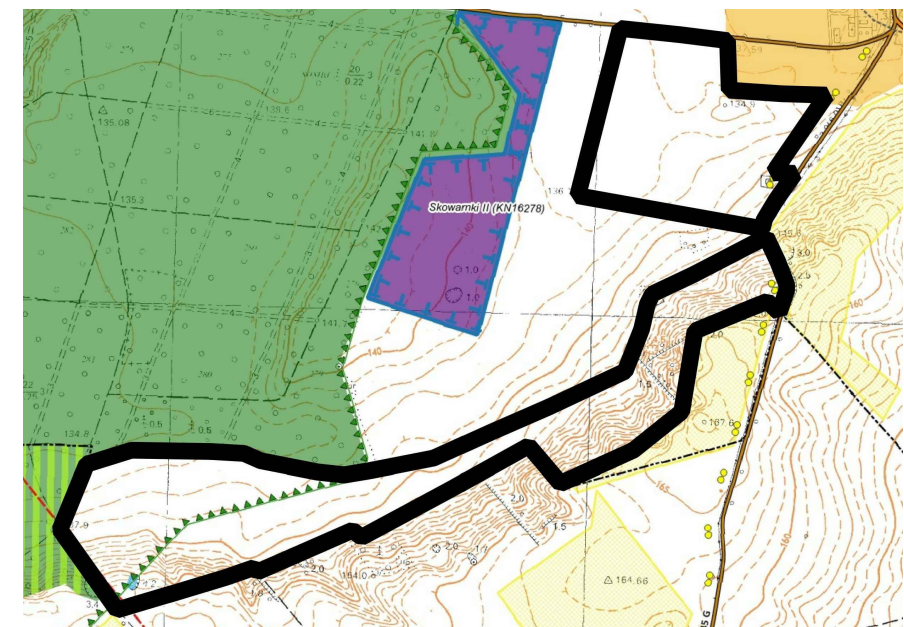
zmiana Miejscowego planu zagospodarowania przestrzennego dla terenów przeznaczonych do zalesienia położonych w gminie Debrzno

Fragment obrębu Uniechów

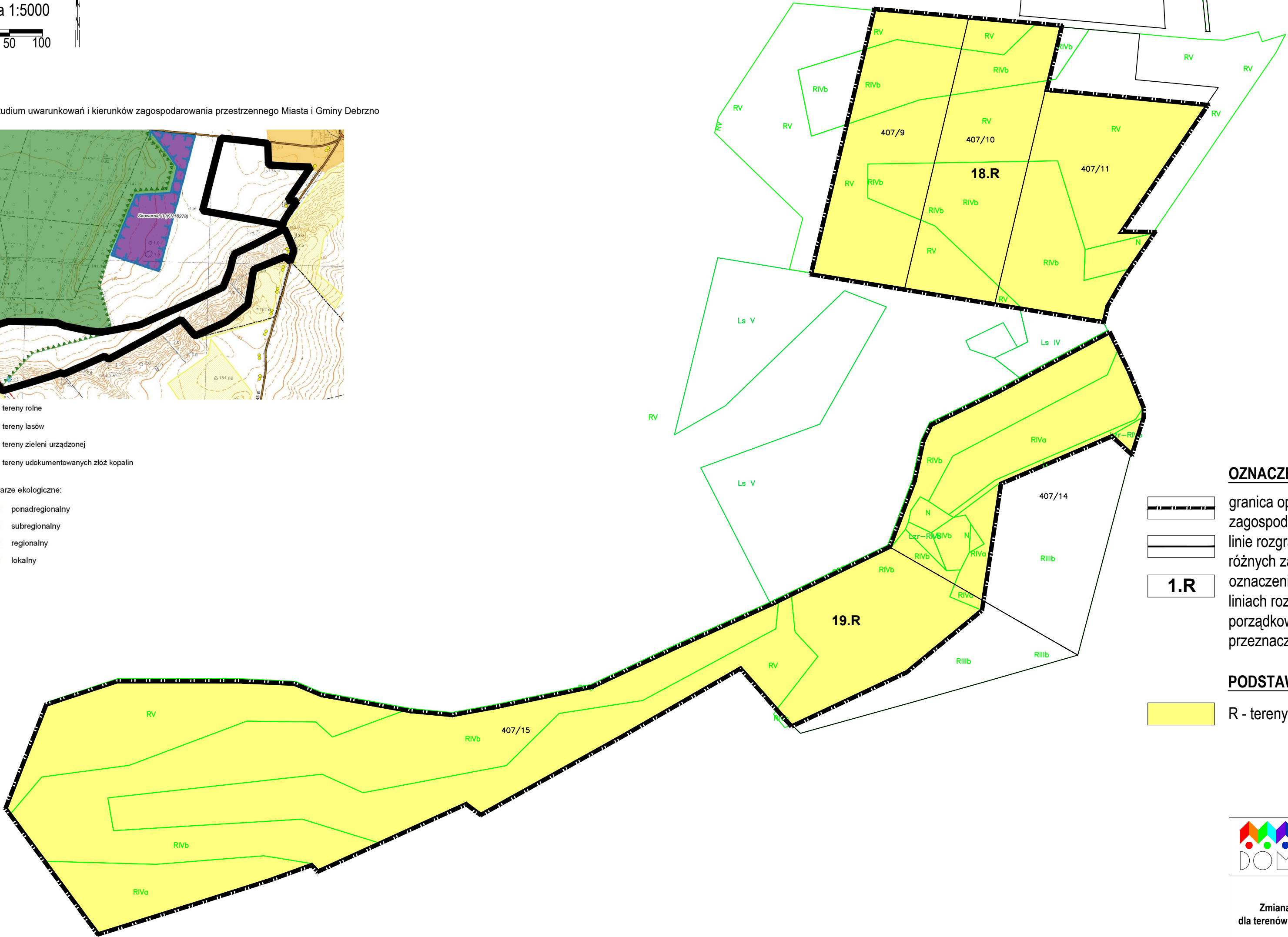
Załącznik nr 2b do Uchwały nr... Rady Miejskiej w Debrznie z dnia.....



Wyrys ze studium uwarunkowań i kierunków zagospodarowania przestrzennego Miasta i Gminy Debrzno



- tereny rolne
- tereny lasów
- tereny zieleni urządzonej
- tereny udokumentowanych złóż kopalin
- korytarze ekologiczne:
- ponadregionalny
 - subregionalny
 - regionalny
 - lokalny



OZNACZENIA

- granica opracowania zmiany miejscowego planu zagospodarowania przestrzennego
- linie rozgraniczające tereny o różnym przeznaczeniu lub różnych zasadach zagospodarowania
- oznaczenia liczbowo - literowe identyfikujące tereny w liniach rozgraniczających, gdzie liczba określa numer porządkowy terenu, oznaczenia literowe funkcję, przeznaczenie terenu

PODSTAWOWE PRZEZNACZENIE TERENÓW

- R - tereny rolnicze

Przedsiębiorstwo Projektowo - Realizacyjne "DOM" sp. z o.o.
ul. Kościuszki 34g, 83-200 Starogard Gdański
tel. 0 58 56 220 57 fax 0 58 56 114 78
e-mail: pprdom@pprdom.pl, www.pprdom.pl

Zmiana miejscowego planu zagospodarowania przestrzennego dla terenów przeznaczonych do zalesienia położonych w gminie Debrzno	Skala 1:5000
	Data opracowania: 03. 2018r.
Główny projektant: mgr inż. arch. Maria Kielb - Stańczuk	ZAŁ. 2b
Opracowanie: mgr Aleksandra Nowicka	