




*Plan Odnowy Miejscowości Myśligruszcz na lata 2009-2016 - Miasto i Gmina Debrzno*  
**Załącznik do uchwały nr LXV/327/2010**

**Rady Miejskiej w Debrznie**

**z dnia 23 lipca 2010 roku**



**PLAN ODNOWY MIEJSCOWOŚCI**  
**MYŚLIGOSZCZ**  
**NA LATA 2009-2016**  
**MIASTO I GMINA DEBRZNO**

**Lipiec 2010**



## Spis treści

<b>I.</b>	<b>Wstęp.....</b>	<b>3</b>
<b>II.</b>	<b>Charakterystyka miejscowości.....</b>	<b>5</b>
1.	Położenie miejscowości , przynależność administracyjna, powierzchnia, liczba ludności.....	5
2.	Historia miejscowości.....	6
3.	Przestrzenna struktura miejscowości.....	8
<b>III.</b>	<b>Inwentaryzacja zasobów (zasoby przyrodnicze, dziedzictwo kulturowe, obiekty i tereny, infrastruktura społeczna, infrastruktura techniczna, gospodarka i rolnictwo, kapitał społeczny i ludzki).....</b>	<b>9</b>
<b>IV.</b>	<b>Ocena mocnych i słabych stron miejscowości.....</b>	<b>20</b>
<b>V.</b>	<b>Opis planowanych zadań inwestycyjnych i przedsięwzięć aktywizujących mieszkańców.....</b>	<b>22</b>
<b>VI.</b>	<b>Opis i charakterystyka obszarów o szczególnym znaczeniu dla zaspokojenia potrzeb mieszkańców, sprzyjających nawiązywaniu kontaktów społecznych, ze względu na ich położenie oraz cechy funkcjonalno – przestrzenne .....</b>	<b>28</b>



## I. WSTĘP

Rozwój i odnowa obszarów wiejskich to jedno z kluczowych wyzwań, jakie stoją przed Polską w Unii Europejskiej. Zasadniczym jej celem jest wzmocnienie działań służących zmniejszaniu istniejących dysproporcji i różnic w poziomie rozwoju obszarów wiejskich w stosunku do terenów miejskich.

Plan Odnowy Miejscowości jest jednym z najważniejszych dokumentów odnowy wsi, jej rozwoju oraz poprawy warunków pracy i życia mieszkańców. Sporządzenie i uchwalenie takiego dokumentu stanowi niezbędny warunek przy aplikowaniu o środki finansowe w ramach „Programu Rozwoju Obszarów Wiejskich 2007-2013” Działanie „Odnowa i rozwój wsi” oraz w ramach Regionalnego Programu Operacyjnego Województwa Pomorskiego na lata 2007-2013 Działanie 9.3 “Lokalne Inicjatywy Obywatelskie”.

Celem działania „Odnowa i rozwój wsi” jest poprawa jakości życia na obszarach wiejskich poprzez zaspokojenie potrzeb społecznych i kulturalnych mieszkańców wsi oraz promowanie obszarów wiejskich. Działanie umożliwi rozwój tożsamości społeczności wiejskiej, zachowanie dziedzictwa kulturowego i specyfiki obszarów wiejskich oraz wpłynie na wzrost ich atrakcyjności turystycznej i inwestycyjnej.

W ramach działania pomocą finansową zostaną objęte projekty dotyczące, m.in.:

1. budowy, przebudowy, remontu lub wyposażenia obiektów:
  - a) pełniących funkcje publiczne, społeczno-kulturalne, rekreacyjne i sportowe,
  - b) służących promocji obszarów wiejskich, w tym propagowaniu i zachowaniu dziedzictwa historycznego, tradycji, sztuki oraz kultury,
2. kształtowania obszaru przestrzeni publicznej;
3. budowy remontu lub przebudowy infrastruktury związanej z rozwojem funkcji turystycznych, sportowych lub społeczno-kulturalnych;
4. zakupu i odnawiania obiektów charakterystycznych dla danego regionu lub tradycji budownictwa wiejskiego i ich adaptacji na cele publiczne;
5. odnawianie elewacji zewnętrznych i dachów w budynkach architektury sakralnej wpisanych do rejestru zabytków lub objętych wojewódzką ewidencją zabytków i cmentarzy wpisanych do rejestru zabytków.



Obszarem realizacji Planu Odnowy Miejscowości Myślizgierz jest obszar tego sołectwa.

Niniejsze opracowanie zawiera charakterystykę miejscowości, inwentaryzację zasobów służącą ujęciu stanu rzeczywistego, analizę SWOT czyli mocne i słabe strony miejscowości, planowane kierunki rozwoju, przedsięwzięcia wraz z szacunkowym kosztorysem i harmonogramem działań.

Plan Odnowy Miejscowości Myślizgierz MiG Debrzno to dokument, który określa strategię działań w sferze społeczno- gospodarczej na lata 2009-2016. Podstawą opracowania planu są dokumenty prawa miejscowego, takie jak: Studium Uwarunkowań i Kierunków Zagospodarowania Miasta i Gminy Debrzno, Plan Rozwoju Lokalnego Miasta i Gminy Debrzno, oraz Strategia Rozwoju Miasta i Gminy Debrzno na lata 2006-2013 przyjęta uchwałą Nr LII/333/2006 Rady Miejskiej w Debrznie z dnia 14 czerwca 2006 roku.

Niniejszy plan jest dokumentem otwartym, stwarzającym możliwość aktualizacji w zależności od potrzeb społecznych i uwarunkowań finansowych. Oznacza to, że mogą być dopisywane nowe zadania, a także to, że może zmienić się kolejność ich realizacji w zależności od uruchomienia i dostępu do funduszy UE i innych źródeł finansowania.

Dokument opracowano metodą partnerską, z udziałem mieszkańców Myślizgierzy, władz lokalnych – Sołtysa, Rady Sołeckiej, pracowników UMiG Debrzno, Stowarzyszenia „Na Rzecz Rozwoju Miasta i Gminy Debrzno” oraz władz Miasta i Gminy Debrzno. Materiał zebrano podczas spotkań, konsultacji, zebrań Rady Sołeckiej i zebrań z mieszkańcami.

Przeprowadzono wywiady i badania ankietowe („Ankieta pomocnicza dla mieszkańców przeprowadzana w celu właściwego opracowania Planu Odnowy Miejscowości”), mające na celu zdiagnozowanie potencjału miejscowości i gotowości do podjęcia działań na rzecz własnego środowiska.

Plan opracowano w ramach projektu pt. „Myśl globalnie – działaj lokalnie...” – opracowanie planów strategicznych rozwoju sołectw Miasta i Gminy Debrzno i aktywizacja mieszkańców, realizowanego przez Stowarzyszenie „Na Rzecz Rozwoju Miasta i Gminy Debrzno”, który został wsparty przez Fundację im. Stefana Batorego. Jego aktualizacja została



przygotowana przez zespół Urzędu Miasta i Gminy Debrzno odpowiedzialny za wdrażanie projektów infrastrukturalnych i realizację Strategii Rozwoju Miasta i Gminy Debrzno.

## II. Charakterystyka miejscowości

### 1. Położenia, przynależność administracyjna, powierzchnia, liczba ludności



Mapa: Lokalizacja miejscowości na tle innych sołectw Gminy Debrzno

Źródło: Dane UMiG Debrzno

Myśligoszcz – wieś położona w województwie pomorskim, przy drodze krajowej nr 188 przy trasie Człuchów- Piła, 5 km od Debrzno. To typowa wieś rolnicza. Jest jednym z szesnastu sołectw, wchodzących w skład Gminy Debrzno. Graniczy z sołectwami: Grzymisław, Słupia, Mosiny, Nowe Gronowo, Stare Gronowo, Drozdowo, Boboszewo.

Obszar sołectwa, w skład którego wchodzi miejscowości: Myśligoszcz i Służewo to 12,02 km<sup>2</sup> co stanowi 5,36% obszaru całej Gminy (224,17 km<sup>2</sup>).

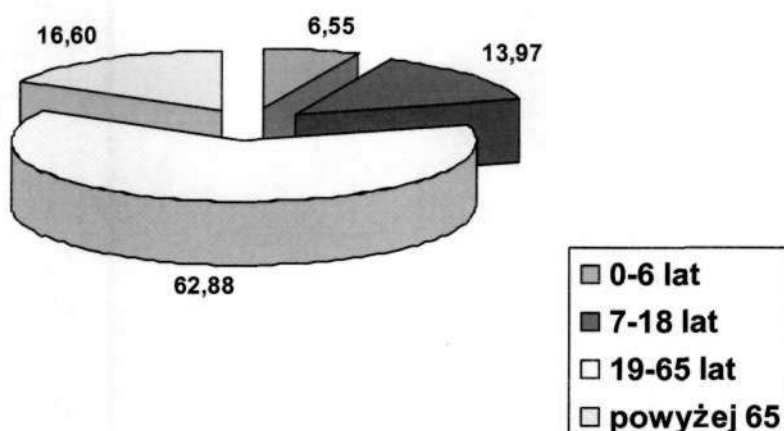
Na dzień 31.12.2008r. (wg danych UMiG Debrzno) Miasto i Gminę Debrzno zamieszkiwało 9509 osób, z czego w mieście 5317 osób, a na terenach wiejskich 4192. Sołectwo Myśligoszcz liczy 229 mieszkańców, co stanowi 2,41% ogółu ludności Gminy Debrzno. Jest to ludność napływowa z południa Polski głównie z byłego województwa kieleckiego i lubelskiego.



Struktura wiekowa ludności w sołectwie Myślizszcz przedstawia się następująco:

- od 0 - 6 lat	15 osób,	6,55%
- od 7 – 18 lat	32 osoby,	13,97%
- od 19 – 65 lat	144 osób,	62,88%
- powyżej 65 lat	38 osób	16,60 %

Ludność w wieku produkcyjnym stanowi 62,88 %, co świadczy o potencjale charakteryzowanego sołectwa. Około 25 % ludności mieszkającej w sołectwie Myślizszcz pracuje poza rolnictwem.



Wykres: Struktura ludności sołectwa Myślizszcz

Źródło: Dane UMiG Debrzno

## 2. Historia miejscowości

Osadnictwo na tym terenie istniało już w okresie mezolitu (8-4,8 tysięcy lat p.n.e.) o czym świadczą wykopaliska z okresu kultury pomorskiej i wczesnośredniowiecznej. Na południe od wsi w widłach dwóch strumieni istniało grodzisko obronne (VII –VIII w. n.e.) usytuowane na naturalnej, suchej wyniosłości, które dawało schronienie tutejszej ludności. Obwód grodziska liczy 132 kroki, a wysokość 8 m nad poziomem wody. Ludność zajmowała się uprawą roli, hodowlą i myślistwem. Na przełomie VIII



i IX w. widoczne są przeobrażenia osadnicze. Powstaje nowe skupisko osadnicze złożone z grodu obronnego i dwóch osiedli otwartych, które po podboju Pomorza przez Mieszka I (druga połowa X wieku) przestaje istnieć. Myślizisz – w 1350 roku nosiła nazwę Margenfeld, w XVI w. przemianowana na Marweld następnie w XVII w. Marienfeldt (niem. Marienfelde). Po drugiej wojnie światowej z przekazów lokalnej ludności zwana Marianowem. Od 1950r. nosi nazwę obecną. Marienfelde (Myślizisz) w 1341 roku należała do polskiej rodziny Grodzieńskich legitymującej się herbem Prus II. W roku 1566 majątek przeszedł w ręce Potulickich. Miejscowość składała się z dóbr rycerskich i osady wiejskiej. W XIX w. zajmowała 895,56 ha powierzchni. Właścicielem jej był Karol Hilgendorft, który posiadał również cegielnię. Myślizisz to osada wczesnośredniowieczna założona na planie owalnicy. Wieś przywilej lokacyjny otrzymała w 1362 roku (lokowana została przez Heinricha von Thaba, komtura człuchowskiego). Dokument ten mówi o prawach i obowiązkach sołtysa (w owym czasie był nim Johanes Kalow), który na 45 włókach ziemi miał założyć wieś oraz o nadaniu plebanowi 4 włók ziemi. We wsi istniał drewniany kościół, który spłonął w 1414 r. Z czasem został odbudowany. Za czasów starostów Latałskich świątynię przejęli Luteranie (w 1653r.) i trzymali ją praktycznie do 1945 r., pomimo prośby bp Głębockiego o zwrot kościoła katolikom. W 1772 r. pobudowano nowy kościół ryglowy, który został rozebrany po 1945 r. W II połowie XVI w. właścicielem wsi był Gruszczyński, a później von Podewils. Około 1700 roku wieś przeszła w ręce Goltzów. W 1721r. część wsi otrzymał Jan Rafael Gruszczyński, który podzielił ją wśród swoich dzieci. Następnie pułkownik Karol Gruszczyński skupił wszystko w swoich rękach, oświadczając przed sądem, że jest właścicielem 23 włók ziemi uprawnej, 4 włók lasu, 3,5 włók ziemi folwarcznej, 2 ogrodów, nowego dworu i zabudowań gospodarczych, wiatraka, karczmy i 19 chłopów. Wieś posiadała też browar, gorzelnię, kuźnię i pocztę. W roku 1818 nastąpiło uwłaszczenie stanu chłopskiego i odtąd utworzono gminę ziemską Myślizisz. W 1826 roku majątki przeszły w ręce niemieckie. W roku 1929 nastąpiła parcelacja majątku. Szkoła w Myślizisz istniała już przed rozbiorem w 1760 r., a nauczyciel utrzymywany był przez mieszkańców wsi. W 1887 roku zbudowano murowany budynek szkolny z dwiema izbami lekcyjnymi. W 1868r. obszar wsi wynosił 1347 mórg ziemi. Istniało tu 120 budynków, w tym 41 domów, które zamieszkiwało 435 osób.



**Herb rodziny Grodzieńskich – Prus II**



**Herb rodziny Gruszczyńskich - Poraj**

### **3. Przestrzenna struktura miejscowości**

Studium Uwarunkowań i Kierunków Zagospodarowania Miasta i Gminy Debrno następująco charakteryzuje przestrzenny układ miejscowości:

Wieś ulicowa, rozbudowująca się w kierunku wielodrożnym, Starsza część wsi założona na osi północny wschód- południowy zachód, wzdłuż drogi z Człuchowa do Debrna, młodsza część w formie ulicowej przy drodze w kierunku Służewa. W starszej części wsi ślady założenia owalnicowego po południowej stronie. Tutaj widoczny łanowy, średniowieczny podział siedliskowy, podczas gdy nowsza część wsi przy drodze do Służewa, XIX – wieczna, charakteryzuje się regularnym rozplanowaniem nowożytnym. Wieś o harmonijnym charakterze. Nie postuluje się ścisłej ochrony układu, a jedynie staranne dowiązywanie się do charakteru wsi w przypadku nowo wznoszonych obiektów.



### **III. Inwentaryzacja zasobów (zasoby przyrodnicze, dziedzictwo kulturowe, obiekty i tereny, infrastruktura społeczna, infrastruktura techniczna, gospodarka i rolnictwo, kapitał społeczny i ludzki)**

#### **a) Zasoby przyrodnicze**

Miejscowość Myśligruszcz położona jest w Gminie Debrzno i przynależy do makroregionu Pojezierza Południowo-Pomorskiego i mezoregionów Pojezierza Krajeńskiego i Bytowskiego. W obszarze sołectwa Myśligruszcz nie ma lasów, znajduje się tu nie zagospodarowany staw wiejski. Dominują użytki rolne o powierzchni 1497 ha, co stanowi 85,5% ogólnej powierzchni sołectwa Myśligruszcz. Miejscowość leży w strefie zimnego klimatu charakterystycznego dla całej gminy Debrzno. Znajduje się tutaj też jedno bocianie gniazdo.

#### **b) Dziedzictwo kulturowe**

Wieś o charakterystycznym „układzie ulicowym”- typowym dla XIX- wiecznego planowania miejscowości. W starszej części wsi widoczny łanowy, średniowieczny podział siedliskowy.

Na wyróżnienie zasługuje:

- cmentarz ewangelicki z połowy XIX w. przy szosie do Człuchowa- obiekt podlegający ochronie,
- cmentarz przykościelny, zlikwidowany- podlegający ochronie, kuźnia- XIX w.,
- przydrożna kapliczka, poświęcona pierwszym polskim osadnikom,
- najstarszy budynek wsi z 1830r.,
- prasłowiańskie grodzisko z VII – VIII wieku n.e.



**Budynek z roku 1830 własność p. Kaneckich**



**Kapliczka z 1948 roku**



**Myśligoszcz**

*Kościół ewangelicki z 1772 r. Rozebrany po 1945 r.*



- Prasłowiańskie grodzisko z VII – VIII wieku n.e.



**Dzisiejszy widok grodziska**




**Fragment krypty na dawnym placu kościelnym**



### c) Obiekty i tereny

Wieś położona jest przy drodze krajowej nr 188. Tutaj bierze swój początek rzeka Debrzynka wpływająca do jeziora Żuczek. Przy wjeździe do wsi od strony Debrzna znajduje się studnia "oligocenska" odrestaurowana w 2006 roku. Ciekawym obiektem we wsi jest „Teatr Ziemny na wyspie” – miejsce rekreacji i wypoczynku społeczności niemieckiej na przełomie XIX i XX wieku, obecnie wyspa jest zagospodarowana, wyposażona w kosze, ławki, wiatę i 2 paleniska, to miejsce gdzie można miło spędzić wolny czas, a 100-letnie dęby i lipy dają wytchnienie turystom. We wsi znajduje się przydrożna kapliczka z początku XX w, na której widnieje napis „Na pamiątkę Ziemi Odzyskanych mieszkańcy wsi Myślizoszcz – 1948r.” Na uwagę zasługuje też stara Kuźnia z końca XIX w, a także pozostałości umocnień obronnych, tzw. „szaniec szwedzki”. Około 2,5 km na wschód od wsi znajduje się „pałac” z parkiem z przełomu XIX i XX wieku, dawny majątek Alyshof obecnie Służewo.



**Mostek prowadzący na wyspę i wyspa miejsce rekreacji i wypoczynku mieszkańców wsi.**



**Stuletni dąb rosnący na wyspie**



**Fosa wokół wyspy**



**Tablica informacyjna**



**W upalne dni dobrze jest schronić się pod drzewami**



Przez teren sołectwa przebiegają 3 szlaki rowerowe: ponadregionalny szlak „Greenway Naszyjnik Północy”, regionalny szlak „Komturów Człuchowskich” oraz pętla tematyczna szlaku rowerowego „Kaflarnia”.



#### d) Infrastruktura społeczna

W miejscowości Myśligruszcz znajdują się:

- integracyjna szkoła podstawowa (jedyna w całej gminie), do której uczęszcza obecnie 94 dzieci (klasy „0”-VI); w szkole znajduje się pracownia komputerowa wyposażona w nowoczesne pomoce dydaktyczne dla klas integracyjnych sfinansowana z EFS. Przy Szkole Podstawowej w Myśligruszczu działa Klub 4H, którego opiekunem jest między innymi pani Mirosława Maślanyk. Członkowie tego Klubu biorą udział w różnych konkursach, w których zdobywają nagrody.
- boisko szkolne - planuje się powstanie wielofunkcyjnego boiska,
- biblioteka przy szkole podstawowej, która powstała z wydzielonej części sali lekcyjnej,
- świetlica wiejska wymaga remontu na zewnątrz budynku (elewacji, wymiany okien i sanitariatów); wyposażenie świetlicy w komputery, gry planszowe.
- remiza strażacka,



- kuźnia (własność prywatna) udostępniona turystom jako atrakcja.



Kuźnia – własność prywatna

p. R. Kajzer



Koń - coraz rzadziej spotykane zwierzę na

wsiach - właściciel p. E. Jadwidzic

## Rozmaiitości

Myśligruszcz, 4H

### Sukces w Krakowie



Mirosława Maślanyk (w irodku) cieszy się z sukcesu swoich podopiecznych.

**D**rugie miejsce w kraju zajęli członkowie Klubu 4H działającego przy Szkole Podstawowej w Myśligruszczu w ogólnopolskim konkursie „Młodzi ludzie sukcesu”. Rozstrzygnięcie miało miejsce w Krakowie jako nagrodę klubowiczom z Myśligruszcza otrzymali książkę, pawilon ogrodowy, kosz studyjny oraz wycieczkę do kopalni soli w Wieliczce.

W ramach tegorocznego konkursu należało stworzyć

firmę produkcyjną albo usługową i napisać projekt, który będzie określał dokładnie jej strukturę, zasady funkcjonowania, logo, nazwę oraz zadania dla poszczególnych pracowników.

W projekcie Klubu 4H w Myśligruszczu uczestniczyło bezpośrednio 20 osób, które stworzyły firmę produkującą „101 drożdżówkę za grosz” – mówi Irena Baryła, jedna z opiekerek koła.

(Kil)

Myśligruszcz, Dzień Matki

### Dziękowali wierszem i chlebem

**M**atki, matki, co Ci dała, tylko jedno serce mam! Ten i wiele podobnych wierszyków śpiewały wspaniale dziewczynki z Myśligruszcza. Dzień 7 klas 0-III wraz z nauczycielkami przygotowały na tę okazję wspaniałe występy artystyczne. Były to: cztery solistów, solistki, zespoły śpiewne, które do woli nawiązywały do wierszy i grały, śpiewały, tańczyły ze smakiem, chwyciły do ręki roboty oraz przedstawiły kawałek. Przy okazji obchodzonego występu pt. „Technika w rolnictwie” przygotowującą przez Klub 4H produkcję chleba na przetwórstwo mleka.

Występ jest jedyną z etapów przygotowań do konkursu pt. „Technika w rolnictwie”, w którym wzięły udział w konkursie



Dziewki śpiewały, recytowały wiersze, a na koniec wyczerły swoim mowami kłopoty.

powiedziała nam Alicja Maślank, jedna z opiekerek Klubu 4H, nauczycielka III w Myśligruszczu. W naszym projekcie wykorzystujemy tradycyjny domowy sposób chleba, który jest podziwiany w Myśligruszczu.

Dzieci obdarzyły nas, kochane matki, wspaniałym występem artystycznym. W naszym projekcie wykorzystujemy tradycyjny domowy sposób chleba, który jest podziwiany w Myśligruszczu.

Dzień Matki był również okazją, aby zadbać o nasze zdrowie. W przygotowaniu przez organizatorów konkursu na tenże konkurs Irena Baryła, opiekunka, która bezpłatnie służyła ciociom i podziwiała wiersze.

(MK)

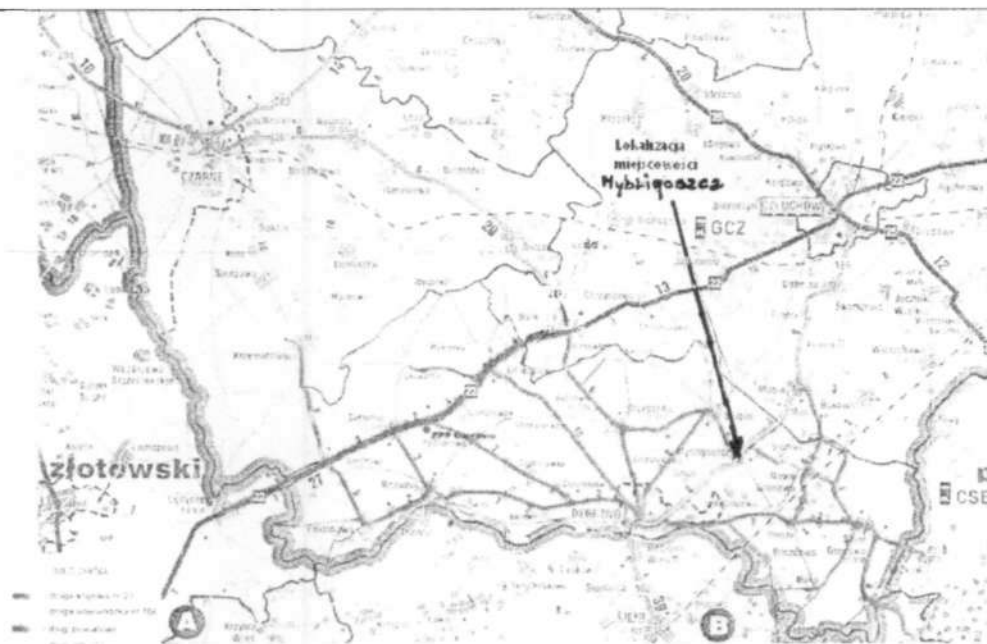


**Klub 4H działający przy Szkole Podstawowej w Myślizoszczu z opiekunem p. dyr. Mirosławą Maślanyk**

### **e) Infrastruktura techniczna**

W Myślizoszczu domy jednorodzinne zaopatrzone są w wodę i sieć telekomunikacyjną, wieś nie posiada kanalizacji. We wsi znajduje się zmodernizowana hydrofornia, która zasila w wodę Myślizoszcz i Służewo. Domy ogrzewane są przy pomocy zwykłych pieców i centralnego ogrzewania.

Wieś Myślizoszcz położona jest przy trasie wojewódzkiej nr 188 Człuchów- Piła. Droga asfaltowa wymaga natychmiastowej naprawy (liczne dziury), trasa turystyczna o dużym nasileniu ruchu.



Mapa: Lokalizacja miejscowości Myśligruszcz przy drodze wojewódzkiej nr 188

Źródło własne UMIG Debrzno

Stan budynków w sołectwie jest zadowalający, 50% starych mieszkań wyremontowano. Przy domach znajdują ogródki przydomowe i budynki gospodarcze. W sołectwie Myśligruszcz brak segregacji odpadów komunalnych. Miejscowość nie ma też podłączenia do oczyszczalni ścieków, najbliższa oczyszczalnia ścieków znajduje się w miejscowości Debrzno w odległości ok. 6 km.



**Zadbane gospodarstwo p. D. Świerczyńskiego z Myśligruszcz**

#### **f) Gospodarka i rolnictwo**

Większość mieszkańców ok. 60% utrzymuje się z rolnictwa, pozostali z emerytur, rent i zasiłków dla bezrobotnych, nieliczni pracują poza granicami kraju (Holandia, Niemcy) i w okolicznych miastach. W Myśligruszcz nie ma rozwiniętej branży usługowej.

W sołectwie jest 59 indywidualnych gospodarstw rolnych. Według danych UMiG Debrzno użytki rolne w Myśligruszcz stanowią 1497 ha, z czego 849,05 ha to grunty orne (III, IV, V, VI klasa ziemi). Znajdują się tutaj dwa duże gospodarstwa rolne o powierzchni ok. 150 ha i 100 ha utrzymujące się z produkcji upraw zbożowych. Są też gospodarstwa o powierzchni ok. 70 ha. 17 gospodarstw w sołectwie Myśligruszcz to gospodarstwa rolne powyżej 15 ha, co stanowi 28,81% ogólnej liczby gospodarstw rolnych. Najmniej, tzn. 4 gospodarstwa mieszczą się w przedziale od 5-7 ha.

#### **g) Kapitał społeczny i ludzki**

W Myśligruszcz występuje dość aktywna społeczność lokalna i funkcjonujące organizacje, takie jak: Rada Sołecka, Ochotnicza Straż Pożarna. We wsi często organizowane są zabawy i imprezy, np. dożynki, zabawy choinkowe i sylwestrowe, pożegnanie zimy, noc



świętojańska, pożegnanie lata, pieczenie ziemniaka itp. Miejscem spotkań i zabaw mieszkańców jest świetlica wiejska oraz wyspa.



Remiza Strażacka OSP w Myśligoszczu



Świetlica wiejska miejsce spotkań i zabaw mieszkańców wsi

#### IV. Ocena mocnych i słabych stron miejscowości

Poniższa analiza polega na określeniu mocnych i słabych stron oraz szans i zagrożeń wsi.

Została przeprowadzona w celu określenia strategii, kierunków rozwoju oraz sposobów realizacji planu odnowy miejscowości Myśligoszcz. **Tabela: Ocena mocnych i słabych stron miejscowości Myśligoszcz.**

<b>MOCNE STRONY</b>	<b>SŁABE STRONY</b>
---------------------	---------------------



<ul style="list-style-type: none"><li>- lokalizacja miejscowości przy drodze krajowej nr 188,</li><li>- ok. 60% ludność w wieku produkcyjnym utrzymuje się z działalności rolniczej;</li><li>- większość stanowią gospodarstwa małe, utrzymane w dobrej kulturze rolniczej,</li><li>- świetlica wiejska, - miejsce spotkań lokalnej społeczności,</li><li>- dziedzictwo kulturowe liczne zabytki t.j. prasłowiańskie grodzisko, obszar źródłowy Debrzynki</li><li>- zasoby wolnej siły roboczej,</li><li>- aktywność społeczności lokalnej oraz jej zaangażowanie w rozwój miejscowości,</li><li>- warunki do produkcji zdrowej żywności,</li><li>- Integracyjna Szkoła Podstawowa, wyposażona w komputery i pomoce dydaktyczne,</li><li>- Klub 4 H działający przy szkole podstawowej w Myśligoszczy,</li><li>- gospodarstwo turystyczne (konie),</li><li>- dobrze działające organizacje ( Rada Solecka, OSP, drużyna piłkarska,</li><li>- wieś posiada internet radiowy</li></ul>	<ul style="list-style-type: none"><li>- brak pracy poza rolnictwem</li><li>- niewyposażona i wymagająca remontu świetlica wiejska, brak innych niezbędnych materiałów służących rozwojowi dzieci i młodzieży;</li><li>- niezagospodarowany teren stawu rybnego</li><li>- niezagospodarowane i zaniedbane boisko, brak urządzeń rekreacyjno-sportowych,</li><li>- zły stan drogi wojewódzkiej nr 188,</li><li>- niskie kwalifikacje siły roboczej,</li><li>- szczupłe środki finansowe mieszkańców</li><li>- duża odległość od aglomeracji miejskiej i słaba dostępność komunikacyjna,</li><li>- brak bibliotek i czytelni ogólnie dostępnych dla ogółu mieszkańców,</li><li>- malejący dochód gospodarstw rolnych,</li><li>- brak placu zabaw dla dzieci,</li><li>- brak infrastruktury technicznej (zatoczka przy szkole, parking przy sklepie i kościele, chodnik po jednej stronie drogi),</li><li>- brak odwodnienia terenu(drenarka) w Myśligoszczy II</li><li>- emigracja młodzieży,</li><li>- brak internetu TP</li></ul>
<b>SZANSE</b>	<b>ZAGROŻENIA</b>
<ul style="list-style-type: none"><li>- wieś położona przy drodze turystycznej o dużym nasileniu ruchu,</li><li>- rozwój turystyki poprzez zwiększony przepływ informacji,</li><li>- zmodernizowanie świetlicy wiejskiej i placu wokół niej dla celów sportowych, rekreacyjnych i wypoczynkowych mieszkańców,</li><li>- rozwój działalności gospodarczej np. agroturystyka</li><li>- podnoszenie kwalifikacji mieszkańców w różnych dziedzinach,</li><li>- możliwość uzyskania środków finansowych pochodzących z Unii Europejskiej i innych źródeł,</li><li>- zapotrzebowanie na zdrowy tryb życia</li></ul>	<ul style="list-style-type: none"><li>- niewystarczające środki finansowe w budżecie państwa i gminy,</li><li>- niestabilna polityka finansowa, podatkowa i kredytowa państwa,</li><li>- wzrost zadań niedostosowany do posiadanych środków finansowych gminy,</li><li>- słaba sytuacja społeczno – gospodarcza, wysokie bezrobocie, spowodowane kryzysem gospodarczym,</li><li>- niewystarczające środki gminy na utrzymanie i rozbudowę infrastruktury technicznej,</li><li>- emigracja wykształconej młodzieży polskiej,</li><li>- biurokracja i skomplikowane procedury pozyskiwania środków,</li></ul>



Rozwój miejscowości oraz stworzenie jak najlepszych warunków życia mieszkańcom wsi Myśligoszcz stanowi podstawowy priorytet w wyznaczeniu kierunków rozwoju sołectwa. Mając na uwadze wnioski z analizy SWOT planuje się następujące kierunki rozwoju dla miejscowości Myśligoszcz:

- remont i modernizację istniejącego budynku świetlicy wiejskiej,
- utrzymanie stanu wyspy - miejsca rekreacji i wypoczynku lokalnej ludności,
- stworzenie warunków do zagospodarowania mieszkańcom wolnego czasu,
- stworzenie warunków do zagospodarowania dzieciom czasu wolnego,
- poszerzenie oferty kulturalnej i edukacyjnej dla mieszkańców,
- podniesienie estetyki miejscowości,
- realizacja prac mających na celu udostępnienie dla turystów krypty na placu dawnego kościoła,
- oczyszczenie i pogłębienie stawu,
- podłączenie kanalizacji,
- ginące zawody – kuźnia udostępnienie turystom,
- uporządkowanie zaniedbanej atrakcji turystycznej „szwedzki szaniec”
- poprawa stanu drogi głównej wsi

Wymienione kierunki rozwoju miejscowości Myśligoszcz wpisują się w cele Strategii Rozwoju Miasta i Gminy Debrzno na lata 2006-2013.

## **V. Opis planowanych zadań inwestycyjnych i przedsięwzięć aktywizujących mieszkańców**

Zgodnie z kierunkami rozwoju miejscowości Myśligoszcz (rozdział III) planuje się następujące zadania inwestycyjne:



Plan Odnowy Miejscowości Myśligoszcz na lata 2009-2016 - Miasto i Gmina Debrzno

Tabela: Opis planowanych zadań inwestycyjnych i przedsięwzięć aktywizujących społeczność lokalną w okresie co najmniej 7 lat od dnia przyjęcia planu

<i>Lp.</i>	<i>Planowana nazwa projektu</i>	<i>Cel</i>	<i>Przeznaczenie</i>	<i>Harmonogram realizacji</i>	<i>Szacunkowa kwota planowanego zadania</i>	<i>Źródła dofinansowania</i>
1.	Tworzymy Centrum Integracji Wsi Myśligoszcz	Integracja i aktywizacja mieszkańców	Kompleksowy remont budynku przeznaczanego na świetlicę - Centrum Integracji Wsi	2010-2011 r.	70 000,00 zł	-ZGKiM Debrzno, - CKSiT -PROW 2007-2013, Odnowa wsi -LEADER, -RPOWP 2007-2013, - Dz. 9.3 Lokalne inicjatywy obywatelskie
2.	Wyposażamy naszą świetlicę.	Poprawa oferty spędzania wolnego czasu.	Zakup mebli i trzech zestawów sprzętu komputerowego z dostępem do internetu	2010 r.	10 000,00 zł	-Fundacja Wspomagania Wsi -Fundacja Dzieci i Młodzieży, -PROW 2007-2013, -Leader
3.	"W czystym środowisku przyjemniej" – zagospodarowanie stawu	Podniesienie estetyki miejscowości.	Stworzenie atrakcji turystycznej poprzez pogłębienie, oczyszczenie i zagospodarowanie stawu wiejskiego	2010 – 2013 r.	50 000,00 zł	- Zarząd Melioracji i Urządzeń Wodnych Województwa Pomorskiego, -Wkład własny rolników, którzy



Plan Odnowy Miejscowości Myśligruszcz na lata 2009-2016 - Miasto i Gmina Debrzno

<i>Lp.</i>	<i>Planowana nazwa projektu</i>	<i>Cel</i>	<i>Przeznaczenie</i>	<i>Harmonogram realizacji</i>	<i>Szacunkowa kwota planowanego zadania</i>	<i>Źródła dofinansowania</i>
						pozyskają torf
4.	“My i nasza historia”	Udostępnienie krypty dawnych właścicieli wsi jako miejsca pamięci.	Realizacja prac mających na celu udostępnienie dla turystów Krypty na placu dawnego kościoła - poprzez oczyszczenie terenu, okratowanie krypty, umieszczeniu tablicy informacyjnej.	2011 – 2015 r	20 000,00 zł	- Potomkowie byłych mieszkańców wsi , - programy pomocowe wspierające dziedzictwo kulturowe, - Fundacja współpracy Polsko – Niemieckiej
5.	“Podkowa szczęście przyniesie” – ratujmy ginące zawody	Edukacje i stworzenie atrakcji turystycznej	Mini-muzeum kowalstwa-oznakowanie i informacja o obiekcie. Udostępnienie obiektu dla celów edukacyjnych turystom.	2010 – 2015 r.	10 000,00 zł	-FPŚ, -PROW 2007-2013, -Leader, -Fundacja Wspomagania Wsi, - UMWP
6.	“Szwedzki szaniec” atrakcją wsi Myśligruszcz	Wyeksponowanie dziedzictwa	Uporządkowanie zaniedbanej atrakcji			- Ministerstwo Kultury i



Plan Odnowy Miejscowości Myślizisz na lata 2009-2016 - Miasto i Gmina Debrzno

<i>Lp.</i>	<i>Planowana nazwa projektu</i>	<i>Cel</i>	<i>Przeznaczenie</i>	<i>Harmonogram realizacji</i>	<i>Szacunkowa kwota planowanego zadania</i>	<i>Źródła dofinansowania</i>
		kulturowego	turystycznej - "szwedzkiego szanca" poprzez koszenie, odchwaszczanie terenu i oznakowanie dojścia	2011 – 2015 r.	5 000,00 zł	Dziedzictwa Narodowego, - programy pomocowe wspierające dziedzictwo kulturowe i turystykę
7.	"W zdrowym ciele zdrowy duch" – urządzenie boiska sportowego	Poprawa oferty edukacyjnej spędzania wolnego czasu i wzrost aktywności sportowej mieszkańców wsi	Urządzenie wielofunkcyjnego boiska sportowego przy szkole, ogólnie dostępnego dla mieszkańców	2010 – 2011 r.	60 000,00 zł	- Ministerstwo Sportu i Turystyki, - MiG Debrzno, - PROW 2007-2013, - Odnowa wsi, - Leader,
8.	W trosce o środowisko...	Poprawa warunków sanitarnych wsi, ochrona wód gruntowych	Budowa ciśnieniowej kanalizacji sanitarnej dla miejscowości Myślizisz	2009 -2010r.	1 000 000,00 zł	RPOWP 2007-2013, -Dz.8.2 Lokalna infrastruktura ochrony środowiska, - MiG Debrzno
9.						



Plan Odnowy Miejscowości Myśligoszcz na lata 2009-2016 - Miasto i Gmina Debrzno

<i>Lp.</i>	<i>Planowana nazwa projektu</i>	<i>Cel</i>	<i>Przeznaczenie</i>	<i>Harmonogram realizacji</i>	<i>Szacunkowa kwota planowanego zadania</i>	<i>Źródła dofinansowania</i>
	Modernizacja drogi Debrzno – Myśligoszcz - Człuchów	Poprawa bezpieczeństwa mieszkańców wsi i użytkowników drogi nr 188	Budowa drogi, chodnika oraz zatoczki przy szkole dla autobusów	2010 – 2015 r	30 000 000,00	-ZDW, -RPOWP. Dz. 4.1.
10.	Wyspa miejscem integracji i zabawy	Wzrost aktywności i integracji mieszkańców	Organizacja imprez okolicznościowych na wyspie: dożynki, noc świętojańska, święto piezzonego ziemniaka, pożegnanie zimy itp., zajęcia edukacyjne dzieci	2009 -2016 r.	2 000,00 zł - rocznie	- Rada Sołecka i sponsorzy
11.	Myśligoszcz zaprasza turystów	Dodatkowe dochody i miejsca pracy w małych gospodarstwach rolnych	Rozwój turystyki wiejskiej w pałacu w Służewie i gospodarstw agroturystycznych w Myśligoszczy	2009 – 2016 r.	Indywidualne projekty	-Właściciele gospodarstw oraz Fundusze Pomocowe Wsi finansujące agroturystykę, - PROW 2007-2013, Tworzenie i rozwój przedsiębiorstw,



Plan Odnowy Miejscowości Myślizoszcz na lata 2009-2016 - Miasto i Gmina Debrzno

<i>Lp.</i>	<i>Planowana nazwa projektu</i>	<i>Cel</i>	<i>Przeznaczenie</i>	<i>Harmonogram realizacji</i>	<i>Szacunkowa wartość planowa</i>
12.	Odwodnienie terenu w Myślizoszcz II	Podniesienie estetyki miejscowości. Poprawa jakości życia mieszkańców.	Odwodnienie terenu w Myślizoszcz II	2010-2016	15 000
13.	Wizerunek wsi tworzą wszyscy mieszkańcy	Poprawa wizerunku wsi	Estetyczne zagospodarowanie otoczenia zagród wiejskich	2009-2016	.....



## **VI. Opis i charakterystyka obszarów o szczególnym znaczeniu dla zaspokojenia potrzeb mieszkańców, sprzyjających nawiązywaniu kontaktów społecznych, ze względu na ich położenie oraz cechy funkcjonalno – przestrzenne**

Obszarami o szczególnym znaczeniu dla zaspokojenia potrzeb mieszkańców miejscowości Myśligoszcz są:

- a) Szkoła Podstawowa zlokalizowana w centrum wsi;
- b) Świetlica wiejska wraz z remizą strażacką w centrum wsi;
- c) Wyspa i grodzisko zlokalizowane we wschodniej części wsi.

Szkoła Podstawowa w Myśligoszczy jest jedną z 3 szkół gminy Debrzno zlokalizowanych na obszarze wiejskim. Liczy ok. 85 uczniów, pracuje w niej 11 nauczycieli. W ramach projektu „Aktywizacja i integracja poprzez rekreację – urządzenie 11 terenów rekreacyjnych w sołectwach gminy Debrzno” współfinansowanego ze środków Regionalnego Programu Operacyjnego dla Woj. Pomorskiego 2007 – 2013, Działanie 9.3 Lokalne inicjatywy obywatelskie w 2010 roku utworzono plac zabaw. W 2009 roku zrealizowano docieplenie budynku szkoły.

Budynek, w którym zlokalizowana jest remiza strażacka oraz świetlica wiejska usytuowany jest przy głównej drodze, w centrum wsi, nieopodal Szkoły Podstawowej. Jest to niewielki budynek, jednak z racji pełnionej funkcji jest miejscem spotkań, imprez i innych wydarzeń o większym znaczeniu dla członków lokalnej społeczności. Został on wybudowany w 1960 roku, toteż wymaga regularnych remontów. Najpilniejszą potrzebą jest wymiana okien oraz drzwi, tak by obiekt ten spełniał normy w zakresie bezpieczeństwa i utrzymania odpowiedniej temperatury we wnętrzu. W dalszym etapie planowane jest stworzenie Centrum Integracji Wsi, składającego się m. in. kawiarenki internetowej (po uprzednim stworzeniu stałego łącza). W ramach funkcjonowania Centrum planowane są m. in. : występy zespołów ludowych (zarówno tych z sołectw gminy Debrzno, jak i innych, przyjezdnych, np. w ramach przeglądów, festiwali lub festynów), pokazy sztuki ludowej i rękodzielniczej, wystawy zdjęć i obrazów prezentujących lokalne dziedzictwo kulturowe, historyczne i przyrodnicze, wystawy zbiorów przyrodniczych (motyle, zielniki itp.), kulturowych (stroje ludowe, elementy



*Plan Odnowy Miejscowości Myśligoszcz na lata 2009-2016 - Miasto i Gmina  
Debrzno*

wystroju wnętrza, biżuteria) oraz historycznych (ryciny, księgi znajdujące się w zbiorach parafialnych oraz urzędowych, zbiory filatelistyczne Pana Jana Cisonia z Debrzna).

Obiektem, który bardzo dobrze zaspokaja potrzeby mieszkańców w zakresie kontaktów międzyludzkich w sezonie wiosennym i letnim jest wyspa wraz z grodziskiem i znajdującą się na niej infrastruktura w postaci wiaty, ław, stołów itp. Podczas dobrej pogody służy ona organizacji imprez, festynów, wycieczek szkolnych i pozaszkolnych, jak również jest miejscem indywidualnych spotkań mieszkańców i odwiedzin turystów.

PRZEWODNICZĄCY  
RADY MIEJSKIEJ  
Marek Romaniec