

# PROFIL ANALITYCZNY



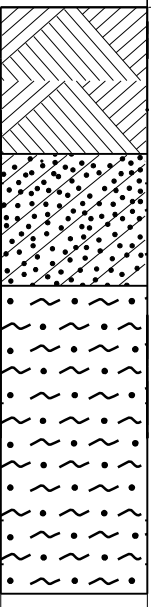
## SKALA 1:50

Otwór nr 2 -wg planu sytuacyjnego

Data wiercenia: 06.06.2015

Uwaga: brak

Miejscowość: Skowarnki gm. Debrzno

Poziom wody	Wilgotność gruntu	Stan gruntu	Liczba waleczkowań	Głębokość pobierania prób	Profil analityczny	Głębokość w metrach	Symbol gruntu	Opis gruntu
	w		0 / 0 / 0 0 / 0 / 0 0 / 0 / 0 0 / 0 / 0 0 / 0 / 0 0 / 0 / 0 0 / 0 / 0			1,00 1,90 4,00	H+ IIp  Pg  IIp	Humus z domieszką pyłu piaszczystego  Piasek gliniasty  Pył piaszczysty

### Oznaczenia:

stan gruntu:

wilgotność:

 - grunt spoisty zwarty

 - grunt wilgotny

forma pobrania próbek:

○ - próbki pobrane do woreczków

PROFIL ANALITYCZNY SKALA 1 : 50 załącznik 2			
Obiekt	Opracował	Data	Podpis
Skowarnki gm. Debrzno	mgr inż. Marcin Klepin	06.06.2015	