
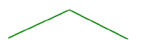


MAPA DO CELÓW PROJEKTOWYCH      ARKUSZ NR 3		
Aktualna na dzień: 24.09.2014r		
KIERG		752/2014
Miejscowość		Uniechówek
Jednostka ewidencyjna	identyfikator	220304_5
	nazwa	gm.Debrzno
Obręb ewidencyjny	identyfikator	0012
	nazwa	Uniechów
Skala mapy		1:1000
Nazwa układu współrzędnych	prostokątnych płaskich	2000/6
	wysokości	Kronsztadt 86
Oznaczenie granic obszaru, który był przedmiotem aktualizacji		
Służebności gruntowe mające wpływ na zagospodarowanie gruntów zlokalizowanych w granicach projektowanej inwestycji		nie sprawdzono służebności gruntowej
Kontur użytku gruntowego, który nie jest ujawniony w bazie danych ewidencji gruntów i budynków		
Granice nieruchomości	ustalone prawnie	
	z digitalizacji mapy ewidencyjnej	
<div>" GEOEKSPRES "</div> <div>Spółka z o.o.</div> <div>77-300 Człuchów, ul. Długosza 16</div> <div>tel./fax 59 83 43 453</div> <div>NIP 843-10-00-747</div>		
..... Wykonawca / Imię i nazwisko, nr uprawnień oraz data i podpis osoby reprezentującej wykonawcę		

PRZEJŚCIE POD DROGĄ KRAJOWĄ NR 22

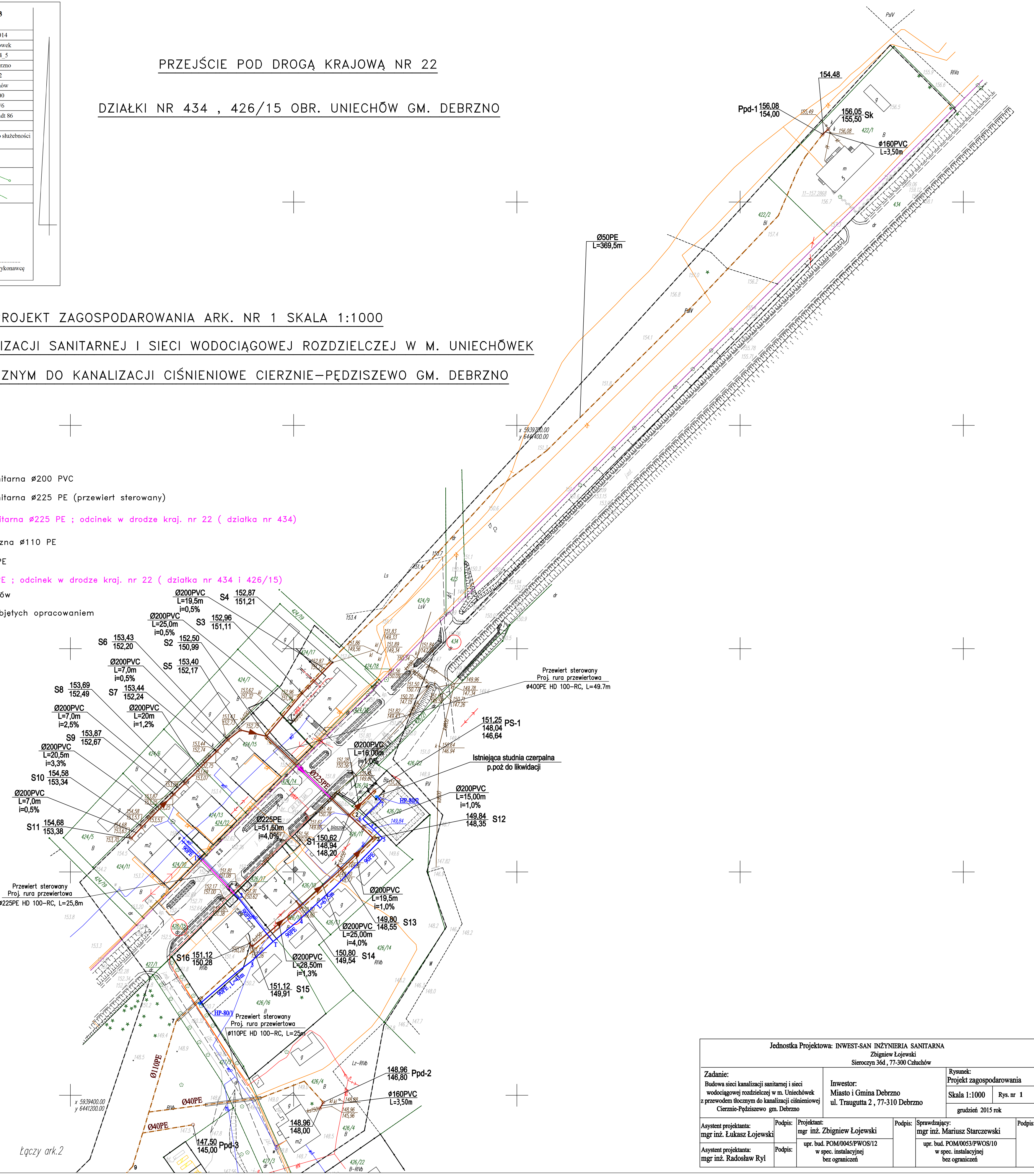
DZIAŁKI NR 434 , 426/15 OBR. UNIECHÓW GM. DEBRZNO

PROJEKT ZAGOSPODAROWANIA ARK. NR 1 SKALA 1:1000

BUDOWA SIECI KANALIZACJI SANITARNEJ I SIECI WODOCIĄGOWEJ ROZDZIELCZEJ W M. UNIECHÓWEK  
Z PRZEWODEM TŁOCZNYM DO KANALIZACJI CIŚNIENIOWE CIERZNIE-PĘDZISZEWO GM. DEBRZNO

LEGENDA:

- Ø200PVC – proj. kanalizacja sanitarna Ø200 PVC
- Ø225PE – proj. kanalizacja sanitarna Ø225 PE (przewiert sterowany)
- Ø225PE – proj. kanalizacja sanitarna Ø225 PE ; odcinek w drodze kraj. nr 22 ( działka nr 434)
- Ø110PE – proj. kanalizacja tłoczna Ø110 PE
- PE 90 – proj. wodociąg Ø90 PE
- PE 90 – proj. wodociąg Ø90 PE ; odcinek w drodze kraj. nr 22 ( działka nr 434 i 426/15)
- PS-1 – przepompownia ścieków
- Ø – oznaczenie działek objętych opracowaniem



Jednostka Projektowa: INWEST-SAN INŻYNIERIA SANITARNA Zbigniew Łojewski Sieroczyn 36d , 77-300 Człuchów					
Zadanie: Budowa sieci kanalizacji sanitarnej i sieci wodociągowej rozdzielczej w m. Uniechówek z przewodem tłocznym do kanalizacji ciśnieniowej Cierznie-Pędziszewo gm. Debrzno		Inwestor: Miasto i Gmina Debrzno ul. Traugutta 2 , 77-310 Debrzno		Rysunek: Projekt zagospodarowania Skala 1:1000    Rys. nr 1 grudzień 2015 rok	
Asystent projektanta: mgr inż. Łukasz Łojewski	Podpis:	Projektant: mgr inż. Zbigniew Łojewski	Podpis:	Sprawdzający: mgr inż. Mariusz Starczewski	Podpis:
Asystent projektanta: mgr inż. Radosław Ryl	Podpis:	upr. bud. POM/0045/PWOS/12 w spec. instalacyjnej bez ograniczeń	Podpis:	upr. bud. POM/0053/PWOS/10 w spec. instalacyjnej bez ograniczeń	Podpis: