

zmiana Miejscowego planu zagospodarowania przestrzennego dla terenów przeznaczonych do zalesienia położonych w gminie Debrzno

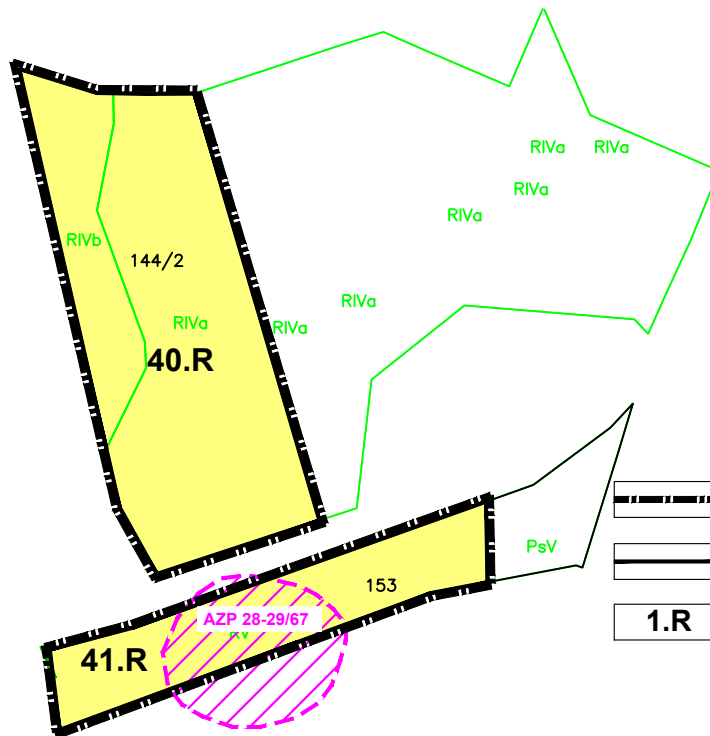
Załącznik nr 5b do Uchwały nr... Rady Miejskiej w Debrznie z dnia.....

Skala 1:5000


0m 50 100



Fragment obrębu Rozwory



OZNACZENIA



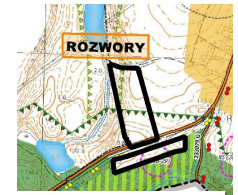
granica opracowania zmiany miejscowego planu zagospodarowania przestrzennego
linie rozgraniczające tereny o różnym przeznaczeniu lub różnych zasadach zagospodarowania
oznaczenia liczbowo - literowe identyfikujące tereny w liniach rozgraniczających, gdzie liczba określa numer porządkowy terenu, oznaczenia literowe funkcję, przeznaczenie terenu

PODSTAWOWE PRZEZNACZENIE TERENÓW




R - tereny rolnicze
stanowisko archeologiczne objęte strefą częściowej ochrony archeologicznej W.II

Wyrys ze studium uwarunkowań i kierunków zagospodarowania przestrzennego Miasta i Gminy Debrzno



- tereny rolne
- tereny lasów
- korytarze ekologiczne:
 - ponadregionalny
 - subregionalny
 - regionalny
 - lokalny
- stanowiska archeologiczne:
 - nie objęte strefą ochrony
 - W.I
 - W.II

 Przedsiębiorstwo Projektowo - Realizacyjne "DOM" sp. z o.o. ul. Kościuszki 34g, 83-200 Starogard Gdański tel. 0 58 56 220 57 fax 0 58 56 114 78 e-mail: pprdom@pprdom.pl, www.pprdom.pl	
Zmiana miejscowego planu zagospodarowania przestrzennego dla terenów przeznaczonych do zalesienia położonych w gminie Debrzno	Skala 1:5000
Główny projektant: mgr inż. arch. Maria Kielb - Stańczuk	Data opracowania: 03. 2018r.
Opracowanie: mgr Aleksandra Nowicka	ZAŁ. 5b