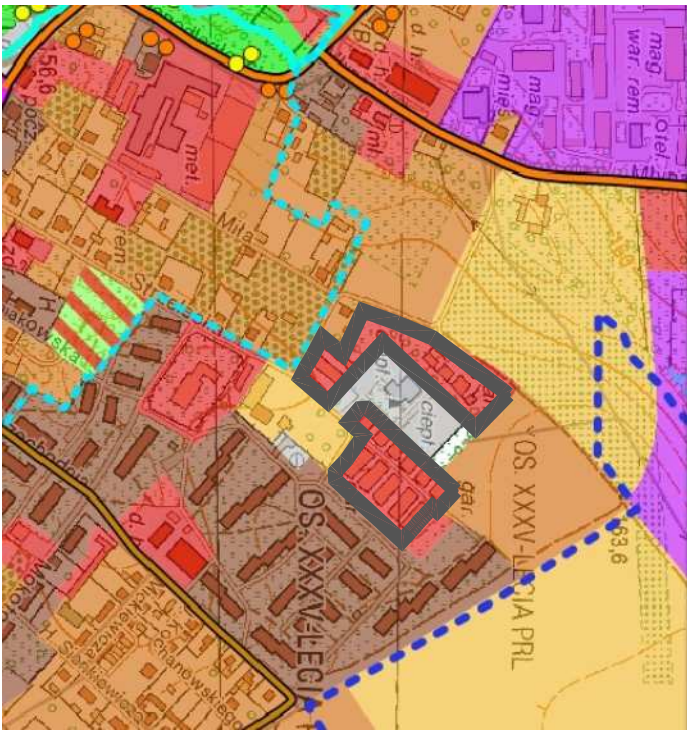
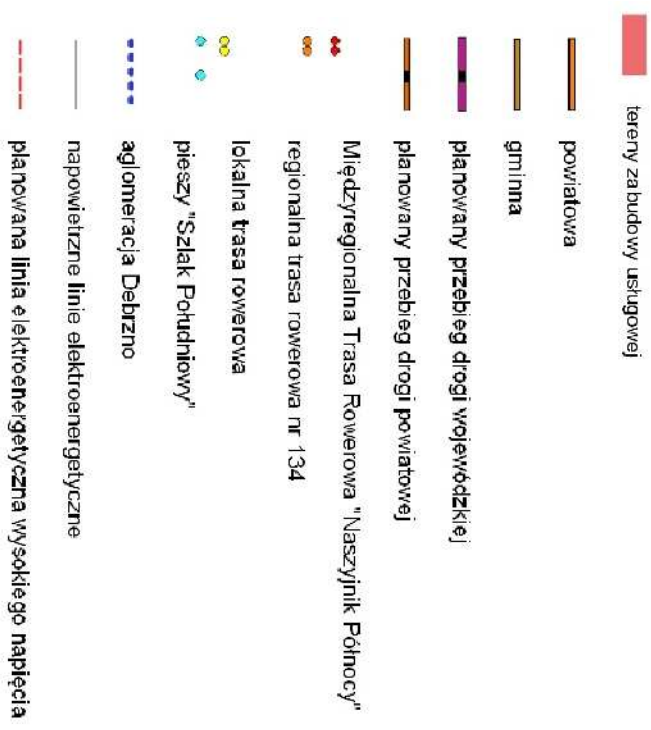


zmiana Miejscowego planu zagospodarowania przestrzennego miasta Debrzno

Załącznik nr 1 do Uchwały nr... Rady Miejskiej w Debrznie z dnia.....



Wzrós ze studium uwarunkowań i kierunków zagospodarowania przestrzennego miasta i gminy Debrzno

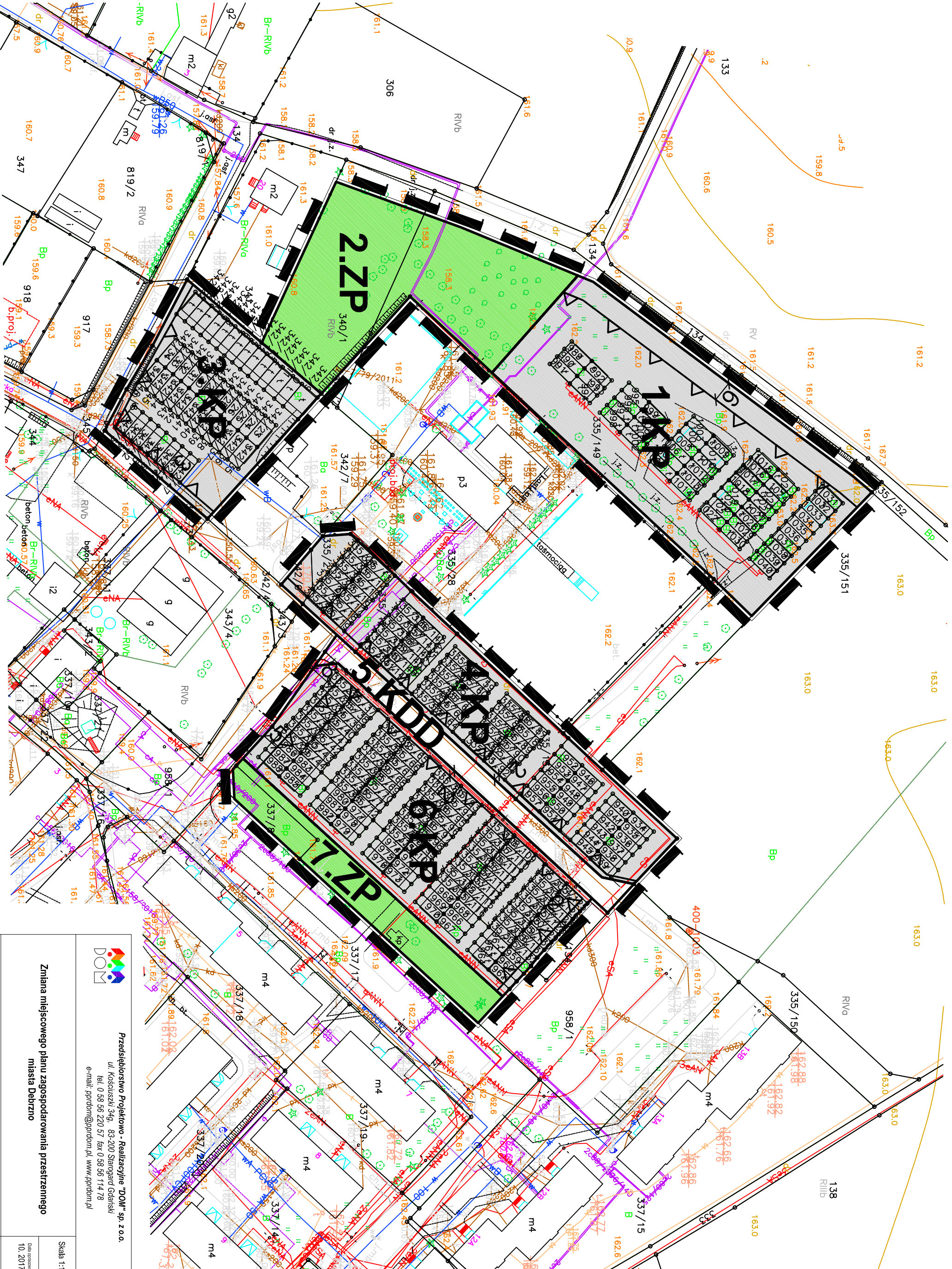
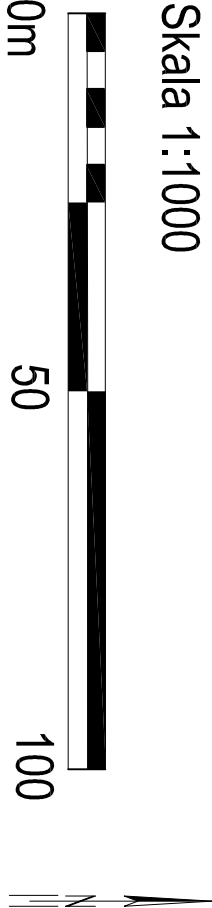



OZNACZENIA

- granicza opracowania zmiany miejscowego planu zagospodarowania przestrzennego
- linie rozgraniczające tereny o różnym przeznaczeniu lub różnych zasadach zagospodarowania
- nieprzekraczalne linie zabudowy
- oznaczenia liczbowo - literowe identyfikujące tereny w liniach rozgraniczających gdzie liczba określa numer porządkowy terenu, oznaczenia literowe funkcję, przeznaczenie terenu
- 1.KP

PODSTAWOWE PRZEZNACZENIE TERENÓW

- KP - tereny garaży i parkingów
- ZP - tereny zieleni urządzonej
- KDD - tereny dróg publicznych - droga dojazdowa
- Główny Zbiornik Wód Podziemnych nr 127 - cały obszar objęty opracowaniem planu



 Pracownia Projektowa - Realizacja TOWAR sp. z o.o. ul. ... tel. 0 98 62 20 57 fax 0 98 56 14 78 e-mail: projekty@prk.pl, www.prk.pl		Skala 1:1000
Zmiana miejscowego planu zagospodarowania przestrzennego miasta Debrzno		Data opracowania 10.2017r.
Główny projektant mgr inż. arch. Marek Kubiś - Stanczak		
Opracowanie mgr Aleksandra Nowicka		
ZAL. 1		