

WYKAZ WNIOSKÓW

złożonych do miejscowego planu zagospodarowania przestrzennego

„Królewska 7” w Debrznie

Lp	Data wpływu wniosku	Imię i nazwisko albo nazwa jednostki organizacyjnej	Oznaczenie obszaru którego dotyczy wniosek	Propozycja rozpatrzenia wniosku przez Burmistrza Debrzna		Uwagi
				wniosek uwzględniony	wniosek nieuwzględniony	
1	2	3	4	5	6	7
1	11.02.2026r.	Operator Gazociągów Przesyłowych GAZ-SYSTEM S.A.	Cały obszar planu miejscowego	Wniosek uwzględniony / informacja – w obszarze planu nie zlokalizowano gazociągu wysokiego ciśnienia oraz nie przewiduje się jego budowy.	---	Pismo znak: OG-DL.402.104.2025.6
2	16.02.2026r.	Centralne Wojskowe Centrum Rekrutacji.	Cały obszar planu miejscowego	Wniosek uwzględniony / informacja – w obszarze planu nie zlokalizowano terenów zamkniętych resortu obrony narodowej oraz ich stref ochronnych.	---	Pismo znak: CWCR GD-WWZ.0731.81.2026/0731
3	16.02.2026r.	Polskie Sieci Elektroenergetyczne S.A.	Cały obszar planu miejscowego	Wniosek uwzględniony / informacja – w obszarze planu oraz w odległości do 40m od niego nie zlokalizowano obiektów elektroenergetycznych o napięciach 220kV i 400kV.	---	Pismo znak: 378-DE-DSB-DUB-WFB.071.203.2026.2
4	24.02.2026r.	Państwowe Gospodarstwo Wodne Wody Polskie	Cały obszar planu miejscowego	Wniosek uwzględniony / informacja – w obszarze planu nie występują urządzenia melioracji wodnych oraz śródlądowe wody powierzchniowe płynące.	---	Pismo znak: DP.ZPU.523.750.2026.MU
5	25.02.2026r.	Polska Spółka Gazownictwa sp. z o.o.	Cały obszar planu miejscowego	---	Wniosek nieuwzględniony w zakresie wprowadzenia do planu szeregu szczegółowych ustaleń dotyczących sieci i urządzeń infrastruktury gazowej – w planach miejscowych umieszczą się ogólne zasady modernizacji, rozbudowy i budowy systemów infrastruktury technicznej, a szczegółowe rozwiązania projektowe regulowane są przepisami odrębnymi.	Pismo znak: PSG_WB00R/RODŹ/41/02/2026

6	02.03.2026r.	Pomorski Wojewódzki Konserwator Zabytków	Działka nr 99/2 obr. 0001	Wniosek uwzględniony w zakresie wprowadzenia do ustaleń planu mających na celu ochronę willi zlokalizowanej przy ul. Królewskiej 7 wraz z jej podziemnymi częściami oraz działką nr 99/2 obr. 0001, na której jest ona usytuowana – przedmiot ochrony jw. wpisany jest do rejestru zabytków decyzją z dnia 29 listopada 2024 r. nr ZND.5140.15-4.2024 KM, poz. rejestru woj. pomorskiego: A-2032.	---	Pismo znak: ZND.5150.6.2026.MK
			Cały obszar planu miejscowego	Wniosek uwzględniony / informacja – w obszarze planu nie występują zarejestrowane stanowiska archeologiczne.	---	
7	03.03.2026r.	Zarząd Województwa Pomorskiego	Cały obszar planu miejscowego	Wniosek uwzględniony w zakresie dostosowania ustaleń planu miejscowego do Planu Zagospodarowania Przestrzennego Województwa Pomorskiego oraz innych dokumentów uchwalonych przez Sejmik Województwa Pomorskiego lub Zarząd Województwa Pomorskiego, które wyznaczają kierunki rozwoju.	---	Pismo znak: DRRP-G.7637.30.2026
				Wniosek uwzględniony / informacja - dla województwa pomorskiego został uchwalony audyt krajobrazowy, w którym dla obszaru planu miejscowego nie wyznaczono krajobrazu priorytetowego.	---	

Załączniki:

- wnioski wymienione w wykazie

BURMISTRZ

Marta Urbańska

(podpis Burmistrza Debrzna)



Gdańsk, 2026-02-10



2026-27382

OG-DL.402.104.2025.6

URZĄD MIEJSKI W DEBRZNIE
UL. TRAUGUTTA 2
77-310 DEBRZNO
2026-27382

Dotyczy pisma znak: GP.6721.1.2.2026.PT

W odpowiedzi na zawiadomienie Burmistrza Debrzna znak **GP.6721.1.2.2026.PT** z dnia 5 lutego 2026 roku, w sprawie przystąpienia do sporządzenia miejscowego planu zagospodarowania przestrzennego „Królewska 7” w Debrznie informujemy, że przedmiotowy projekt opiniujemy bez uwag.

Dodatkowo informujemy, że na terenie Gminy Debrzno nie posiadamy gazociągów wysokiego ciśnienia oraz innych elementów sieci gazowej, a uzgodniony przez Prezesa Urzędu Regulacji Energetyki „Plan Rozwoju w zakresie zaspokojenia obecnego i przyszłego zapotrzebowania na paliwa gazowe na lata 2026-2035”, nie zakłada rozbudowy systemu przesyłowego na wskazanym obszarze.

Jednocześnie wskazujemy, że zgodnie z art. 11 punkt 5, lit. o), art. 17, punkt 6, lit. a) oraz art. 53 punkt 5e podpunkt 2) ustawy z dnia 27 marca 2003 r. o planowaniu i zagospodarowaniu przestrzennym (Dz. U. z 2022 r. poz. 503 ze zm.), przed wydaniem studium, miejscowego planu lub decyzji właściwy organ występuje o opinię do operatora systemu przesyłowego gazowego, gdy lokalizacja inwestycji jest w odległości nie większej niż:

- a) 65 m od osi gazociągu wysokiego ciśnienia o średnicy mniejszej niż 500 mm lub równej 500 mm,
- b) 100 m od osi gazociągu wysokiego ciśnienia o średnicy większej niż 500 mm.

Spółka Operator Gazociągów Przesyłowych GAZ-SYSTEM S.A. wypowiada się wyłącznie w zakresie przesyłowej sieci gazowej wysokiego ciśnienia, której jest operatorem.



Operator Gazociągów Przesyłowych GAZ-SYSTEM S.A.
Oddział w Gdańsku
ul. Wałowa 47, 80-858 Gdańsk
tel. 58 744 55 00

Adres Siedziby
ul. Mszczonowska 4
02-337 Warszawa
tel. 22 220 18 00;



**Centralne Wojskowe Centrum Rekrutacji
Ośrodek Zamiejskowy w Gdańsku
Z upoważnienia Szefa CWCR
Szef Ośrodka
płk dypl. Tomasz KALEMBA**

CWCR GD-WWZ.0731.81.2026/0731
Gdańsk, 10... lutego 2026 r.

**BURMISTRZ DEBRZNA
ul. Traugutta 2
77 - 310 DEBRZNO**

Dotyczy: przystąpienia do sporządzenia miejscowego planu zagospodarowania przestrzennego „Królewska 7” w Debrznie.

Szanowna Pani Burmistrz,

w odpowiedzi na pismo nr GP.6721.1.2.2026.PT z dnia 09 lutego 2026 r. dotyczące przedstawienia wniosków w sprawie przystąpienia do sporządzenia **miejscowego planu zagospodarowania przestrzennego „Królewska 7” w Debrznie**, do opracowania którego przystąpiono na mocy uchwały Nr 54.XXVI.2025 Rady Miejskiej w Debrznie z dnia 31 października 2025 r. uprzejmie informuję, że Centralne Wojskowe Centrum Rekrutacji Ośrodek Zamiejskowy w Gdańsku do powyższego dokumentu planistycznego przedstawia stanowisko resortu obrony narodowej. Obszar objęty przedmiotowym miejscowym planem bezpośrednio nie koliduje z terenami zamkniętymi resortu obrony narodowej i ich strefami ochronnymi. Mając powyższe na uwadze, Centralne Wojskowe Centrum Rekrutacji Ośrodek Zamiejskowy w Gdańsku do omawianego dokumentu planistycznego, na tym etapie planowania, wniosków i uwag nie składa.

Z wyrazami szacunku

Rozdzielnik:
Egz. nr 1 – ad acta,
Egz. nr 2 – Burmistrz Debrzna

C:\Documents and Settings\Moje dokumenty\mpzp\pisma wych mpzp 2026\232/26 Debrzno.doc

tel. 261-212-100
cwcrgdansk@ron.mil.pl
www.wojsko-polskie.pl/ zostanzolnierzem

ul. Do Studzienki 45
80-206 Gdańsk



2026-11984

378-DE-DSB-DUB-WFB.071.203.2026.2




Bydgoszcz, 12 lutego 2026 r.

URZĄD MIEJSKI W DEBRZNIE
ul. TRAUGUTTA 2
77-310 DEBRZNO
AE:PL-23571-37671-SRHHR-20


Dotyczy: miejscowego planu zagospodarowania przestrzennego „Królewska 7” w Debrznie

Odpowiadając na zawiadomienie z dnia 5.02.2026 r., znak GP.6721.1.2.2026.PT, Polskie Sieci Elektroenergetyczne S.A. nie wnoszą wniosków do miejscowego planu zagospodarowania przestrzennego dla obszaru wymienionego w nagłówku.

Na rozpatrywanym terenie oraz w odległości 40m od niego, nie posiadamy obiektów elektroenergetycznych o napięciach 220kV i 400kV.

Sprawę prowadzi 

Z poważaniem



Kopię otrzymują:

1. Polskie Sieci Elektroenergetyczne S.A.
Departament Rozwoju Systemu
2. WFB - aa

Adres do korespondencji: Polskie Sieci Elektroenergetyczne S.A. w Bydgoszczy,
85-950 Bydgoszcz, ul. Marszałka Focha 16, Sekretariat: tel. +48 52 375 10 00, fax. +48 52 322 98 35



Państwowe
Gospodarstwo Wodne
Wody Polskie

DP.ZPU.523.750.2026.MU

Piła, dnia 20 lutego 2026 r.



Urząd Miejski w Debrznie
ul. Traugutta 2
77-310 Debrzno

Państwowe Gospodarstwo Wodne Wody Polskie Zarząd Zlewni w Pile, w odpowiedzi na zawiadomienie Burmistrza Debrzna, znak: GP.6721.1.2.2026.PT z dnia 5 lutego 2026 r., o podjęciu przez Radę Miejską w Debrznie Uchwały Nr 54.XXVI.2025 z dnia 31 października 2025 r. w sprawie przystąpienia do sporządzenia miejscowego planu zagospodarowania przestrzennego „Królewska 7” w Debrznie informuje, że na rozpatrywanym obszarze, nie występują urządzenia melioracji wodnych, ujęte w ewidencji urządzeń melioracji wodnych oraz zmeliorowanych gruntów, prowadzonej przez Wody Polskie oraz nie występują śródlądowe wody powierzchniowe płynące.

W związku z powyższym Państwowe Gospodarstwo Wodne Wody Polskie Zarząd Zlewni w Pile, nie wnosi uwag do wyżej wymienionego obszaru ujętego w planie zagospodarowania przestrzennego.

Otrzymują:

1. Adresat (e-Doręczenia).
2. ZPU aa.

Do wiadomości:

1. Nadzór Wodny w Szczecinku.

Polska Spółka Gazownictwa sp. z o.o.
Oddział Zakład Gazowniczy w Koszalinie
ul. Połczyńska 55/57, 75-808 Koszalin
tel. 94 348 41 30

Koszalin, 19.02.2026 r.



Załącznik nr 1- treść pisma do Formularza

Urząd Miejski w Debrznie
ul. Traugutta 2
77-310 Debrzno

Wasz znak: GP.6721.1.2.2026.PT

Nasz znak: PSG-WB00R/RODZ/41/02/2026

Dot.: przystąpienia do sporządzenia miejscowego planu zagospodarowania przestrzennego "Królewska 7" w Debrznie.

Szanowni Państwo,

w odpowiedzi na pismo nr GP.6721.1.2.2026.PT z 5 lutego 2026 r. (data wpływu: 13 lutego 2026 r.) w sprawie przystąpienia do sporządzenia miejscowego planu zagospodarowania przestrzennego "Królewska 7" w Debrznie, Polska Spółka Gazownictwa sp. z o. o. Oddział Zakład Gazowniczy w Koszalinie wnosi o wprowadzenie następujących zapisów:

- a) O możliwości budowy lub rozbudowy sieci gazowej wraz z infrastrukturą towarzyszącą po spełnieniu warunków techniczno- ekonomicznych w celu gazyfikacji obszaru;
- b) O możliwości zaopatrzenia zabudowy mieszkaniowej i usługowej w gaz ziemny do celów socjalno- gospodarczych lub grzewczych w oparciu o sieć gazową, na warunkach określonych przez zarządzającego siecią;
- c) O możliwości zasilania w ciepło w oparciu o niskoemisyjne systemy ogrzewania w szczególności z wykorzystaniem gazowych źródeł ciepła;
- d) możliwości lokalizacji sieci gazowych w liniach rozgraniczających dróg lub w terenach o innym przeznaczeniu (mieszkaniowym, usługowym, przemysłowym, terenach zielonych itd.);
- e) Konieczność zachowania strefy kontrolowanej wzdłuż istniejących lub planowanych gazociągów o szerokości zgodnej z przepisami odrębnymi. W strefach kontrolowanych występują ograniczenia w zabudowie i zagospodarowaniu terenu. W szczególności w strefach kontrolowanych nie należy wznosić obiektów budowlanych, urządzać stałych


składów i magazynów oraz podejmować działań mogących spowodować uszkodzenia gazociągu podczas jego użytkowania;

- f) W strefie kontrolowanej istniejących gazociągów dopuszcza się lokalizowanie i budowę nowych sieci gazowych;
- g) Tereny wchodzące w skład stref kontrolowanych gazociągów należy przeznaczyć jako tereny zieleni izolacyjnej;
- h) Przy scalaniu lub podziale nieruchomości gruntowych lub działek objętych planem należy przewidzieć dostępność do infrastruktury technicznej.

Z poważaniem

Pismo sporządził: 





Załącznik do rozporządzenia Ministra Rozwoju i
Technologii z dnia 13 listopada 2023 r. (Dz. U. poz. 2509)

Pismo dotyczące aktu planowania przestrzennego- PSG-WB00R/RODZ/41/02/2026

1. ORGAN, DO KTÓREGO JEST SKŁADANE PISMO

Nazwa: Urząd Miasta w Debrznie, ul. ul. Traugutta 2, 77-310 Debrzno

RODZAJ PISMA¹⁾

- 2.1. wniosek do projektu aktu 2.2. uwaga do konsultowanego projektu aktu²⁾
 2.3. wniosek o zmianę aktu³⁾ 2.4. wniosek o sporządzenie aktu³⁾

2. RODZAJ AKTU PLANOWANIA PRZESTRZENNEGO¹⁾

- 3.1. plan ogólny gminy
 3.2. miejskowy plan zagospodarowania przestrzennego, w tym zintegrowany plan inwestycyjny lub miejskowy plan rewitalizacji
 3.3. uchwała ustalająca zasady i warunki sytuowania obiektów małej architektury, tablic reklamowych i urządzeń reklamowych oraz ogrodzeń, ich gabaryty, standardy jakościowe oraz rodzaje materiałów budowlanych, z jakich mogą być wykonane
 3.4. audyt krajobrazowy
 3.5. plan zagospodarowania przestrzennego województwa

3. DANE SKŁADAJĄCEGO PISMO⁴⁾

Imię i nazwisko lub nazwa: Polska Spółka Gazownictwa Sp. z o. o. Oddział Zakład Gazowniczy w Koszalinie
 Kraj: Polska Województwo: Zachodniopomorskie Powiat: Koszalin Gmina: Koszalin Ulica: Połczyńska Nr domu: 55/57 Nr lokalu: Miejscowość: Koszalin Kod pocztowy: 75-808 e-mail (w przypadku gdy składający pismo posiada adres e-mail): koszalin@psgaz.pl Nr tel. (nieobowiązkowo): 94 348 41 179 Adres skrytki ePUAP lub adres do doręczeń elektronicznych⁵⁾: koszalin@psgaz.pl

Czy składający pismo jest właścicielem lub użytkownikiem wieczystym nieruchomości objętej wnioskiem lub uwagą?

- tak nie

4. ADRES DO KORESPONDENCJI SKŁADAJĄCEGO PISMO⁴⁾

(Nieobowiązkowo)

Kraj: Województwo:
 Powiat: Gmina:
 Ulica: Nr domu: Nr lokalu:
 Miejscowość: Kod pocztowy:

5. DANE PEŁNOMOCNIKA⁴⁾

(Nieobowiązkowo)

pełnomocnik pełnomocnik do doręczeń
 Imię i nazwisko: Kraj: Województwo: Powiat:
 Gmina: Ulica: Nr domu: Nr lokalu:
 Miejscowość: Kod pocztowy: E-mail (w przypadku gdy pełnomocnik posiada adres e-mail):
 Nr tel. (nieobowiązkowo): Adres skrytki ePUAP lub adres do doręczeń elektronicznych⁵⁾:

Imię i nazwisko: Kraj: Województwo: Powiat:
 Gmina: Ulica: Nr domu:
 Nr lokalu: Miejscowość: Kod pocztowy: E-mail (w przypadku gdy pełnomocnik posiada adres e-mail):
 Nr tel. (nieobowiązkowo):
 Adres skrytki ePUAP lub adres do doręczeń elektronicznych⁵⁾:

6. TREŚĆ PISMA

6.1. Załącznik nr 1- Treść pisma do Formularza

6.2. (Nieobowiązkowo). W przypadku wypełnienia, należy uzupełnić każdą z kolumn tabeli.

Szczegółowe informacje dotyczące treści pisma w odniesieniu do działek ewidencyjnych:

Lp.	7.2.1. Nazwa aktu planowania przestrzennego działek ewidencyjnych	7.2.2. Identyfikator działki lub działek ewidencyjnych	7.2.3. Czy teren objęty pismem obejmuje całość działki lub działek ewidencyjnych ⁷⁾	7.2.4. Treść ⁶⁾
1	<input type="checkbox"/> tak <input type="checkbox"/> nie

6.3. (Nieobowiązkowo). W przypadku wypełnienia, należy uzupełnić każdą z kolumn tabeli.

Szczegółowe informacje dotyczące działek ewidencyjnych oraz niektórych parametrów – w przypadku zaznaczenia w pkt 2: wniosku do projektu aktu (pkt 2.1), uwagi do konsultowanego projektu aktu (pkt 2.2) lub wniosku o zmianę aktu (pkt 2.3) oraz w pkt 3: planu ogólnego gminy (pkt 3.1) lub miejscowego planu zagospodarowania przestrzennego, w tym zintegrowanego planu inwestycyjnego lub miejscowego planu rewitalizacji (pkt 3.2):

Lp.	7.3.1. Nazwa planu ogólnego gminy lub miejscowego planu zagospodarowania przestrzennego	7.3.2. Identyfikator działki lub działek ewidencyjnych	7.3.3. Czy teren objęty pismem obejmuje całość działki lub działek ewidencyjnych ⁷⁾	7.3.4. Nazwa lub nazwy klasy przeznaczenia terenu (albo symbol lub symbole klasy przeznaczenia terenu) ⁸⁾	7.3.5. Maksymalny udział powierzchni zabudowy [%]	7.3.6. Maksymalna wysokość zabudowy [m]	7.3.7. Minimalny udział powierzchni biologicznie czynnej [%]
1			<input type="checkbox"/> tak <input type="checkbox"/> nie				

7. OŚWIADCZENIE W SPRAWIE KORESPONDENCJI ELEKTRONICZNEJ

Wyrażam zgodę

Nie wyrażam zgody

na doręczanie korespondencji w niniejszej sprawie za pomocą środków komunikacji elektronicznej w rozumieniu art. 2 pkt 5 ustawy z dnia 18 lipca 2002 r. o świadczeniu usług drogą elektroniczną (Dz. U. z 2020 r. poz. 344).

8. ZAŁĄCZNIKI

- Pełnomocnictwo do reprezentowania składającego pismo lub pełnomocnictwo do doręczeń (zgodnie z ustawą z dnia 16 listopada 2006 r. o opłacie skarbowej (Dz. U. z 2023 r. poz. 2111)) – jeżeli składający pismo działa przez pełnomocnika.
- Potwierdzenie uiszczenia opłaty skarbowej od pełnomocnictwa - jeżeli obowiązek uiszczenia takiej opłaty wynika z ustawy z dnia 16 listopada 2006 r. o opłacie skarbowej.
- (Nieobowiązkowo). Określenie granic terenu w formie graficznej w przypadku wskazania terenu objętego pismem jako części działki ewidencyjnej lub działek ewidencyjnych.
- (Nieobowiązkowo). Inne załączniki - w przypadku zaznaczenia pola należy podać nazwy załączników.⁹⁾
 - Załącznik nr 1- treść pisma do Formularza
 - KRS odpis 13-11-2025

9. PODPIS SKŁADAJĄCEGO PISMO (PEŁNOMOCNIKA) I DATA PODPISU

Podpis powinien być czytelny. Podpis i datę podpisu umieszcza się w przypadku składania pisma w postaci papierowej.

Podpis: ...



Data: 20.02.2026 r.

- ¹⁾ Można zaznaczyć więcej niż jedno pole. W ramach jednego pisma można wybrać tylko te akty, w przypadku których pismo będzie wysyłane do tego samego organu wskazanego w pkt 1. W przypadku gdy treść wniosku lub uwagi związana jest z dokumentem powiązany z aktem planowania przestrzennego (np. sporządzanej w toku procedowania aktu, w ramach strategicznej oceny oddziaływania na środowisko, prognozy oddziaływania na środowisko), należy w pkt 3 wybrać rodzaj aktu planowania przestrzennego, którego ten dokument dotyczy, po czym wprowadzić treść wniosku lub uwagi w pkt 7.1 lub 7.2.
- ²⁾ Nie dotyczy planu zagospodarowania przestrzennego województwa.
- ³⁾ Nie dotyczy planu zagospodarowania przestrzennego województwa i audytu krajobrazowego.
- ⁴⁾ W pkt 4 należy podać adres zamieszkania albo siedziby składającego pismo. W przypadku wypełnienia pkt 5 podaje się adres do korespondencji składającego pismo, jeżeli jest inny niż adres podany w pkt 4. W przypadku wypełnienia pkt 6 podaje się adres zamieszkania albo siedziby pełnomocnika. W przypadku większej liczby składających pismo lub pełnomocników dane kolejnych składających pismo lub pełnomocników dodaje się w formularzu albo zamieszcza na osobnych stronach i dołącza do formularza.
- ⁵⁾ Adres skrytki ePUAP lub adres do doręczeń elektronicznych wskazuje się w przypadku wyrażenia zgody na doręczanie korespondencji za pomocą środków komunikacji elektronicznej, z zastrzeżeniem przypadków, w których organ, zgodnie z przepisami ustawy z dnia 18 listopada 2020 r. o doręczeniach elektronicznych (Dz. U. z 2023 r. poz. 285, z późn. zm.), ma obowiązek doręczenia korespondencji na adres do doręczeń elektronicznych.
- ⁶⁾ Maksymalna liczba znaków w pkt 7.1 wynosi 1000, natomiast w przypadku pkt 7.2.4 wartość ta odnosi się do pojedynczego wiersza. W przypadku potrzeby dodatkowego uzasadnienia, które wykracza poza wskazany limit znaków, uzasadnienie zamieszcza się na osobnych stronach i dołącza do formularza. W przypadku większej liczby wierszy w pkt 7.2.4 kolejne wiersze dodaje się w formularzu albo zamieszcza na osobnych stronach i dołącza do formularza.
- ⁷⁾ W przypadku zaznaczenia pola „nie” (wskazania terenu objętego pismem jako części działki ewidencyjnej lub działek ewidencyjnych) można dodać załącznik z określeniem granic terenu w formie graficznej.
- ⁸⁾ Podaje się nazwę lub symbol klasy przeznaczenia terenu zgodnie ze standardami określonymi w przepisach wykonawczych wydanych na podstawie art. 16 ust. 2 ustawy z dnia 27 marca 2003 r. o planowaniu i zagospodarowaniu przestrzennym (Dz. U. z 2023 r. poz. 977, z późn. zm.).
- ⁹⁾ W przypadku dołączenia do pisma załączników zawierających dane osobowe, inne niż wymienione w pkt 4, 5 i 6, załączniki te należy zanonimizować, tj. ukryć dane osobowe.

Wydruk informacji pobranej w trybie art. 4 ust. 4aa ustawy z dnia 20 sierpnia 1997 r. o Krajowym Rejestrze Sądowym, posiada moc dokumentu wydawanego przez Centralną Informację, nie wymaga podpisu i pieczęci.

CENTRALNA INFORMACJA KRAJOWEGO REJESTRU SĄDOWEGO

KRAJOWY REJESTR SĄDOWY

Stan na dzień 13.11.2025 godz. 09:51:34

Numer KRS: 0000374001

**Informacja odpowiadająca odpisowi aktualnemu
Z REJESTRU PRZEDSIĘBIORCÓW**

Data rejestracji w Krajowym Rejestrze Sądowym		23.12.2010	
Ostatni wpis	Numer wpisu	●●●●	Data dokonania wpisu
	Sygnatura akt	●●●●●●●●●●	
	Oznaczenie sądu	SĄD REJONOWY DLA KRAKOWA ŚRÓDMIEŚCIA W KRAKOWIE, XII WYDZIAŁ GOSPODARCZY KRAJOWEGO REJESTRU SĄDOWEGO	

Dział 1

Rubryka 1 - Dane podmiotu	
1.Oznaczenie formy prawnej	SPÓŁKA Z OGRANICZONĄ ODPOWIEDZIALNOŚCIĄ
2.Numer REGON/NIP	REGON: 142739519, NIP: 5252496411
3.Firma, pod którą spółka działa	POLSKA SPÓŁKA GAZOWNICTWA SPÓŁKA Z OGRANICZONĄ ODPOWIEDZIALNOŚCIĄ
4.Dane o wcześniejszej rejestracji	-----
5.Czy przedsiębiorca prowadzi działalność gospodarczą z innymi podmiotami na podstawie umowy spółki cywilnej?	NIE
6.Czy podmiot posiada status organizacji pożytku publicznego?	NIE

Rubryka 2 - Siedziba i adres podmiotu	
1.Siedziba	kraj POLSKA, woj. MAŁOPOLSKIE, powiat TARNÓW, gmina TARNÓW, miejsc. TARNÓW
2.Adres	ul. WOJCIECHA BANDROWSKIEGO, nr 16, lok. ---, miejsc. TARNÓW, kod 33-100, poczta TARNÓW, kraj POLSKA
3.Adres poczty elektronicznej	-----
4.Adres strony internetowej	-----
5. Adres do doręczeń elektronicznych wpisany do Bazy Adresów Elektronicznych	AE:PL-17195-79552-UHTTW-26

Rubryka 3 - Oddziały		
1	1.Firma oddziału	POLSKA SPÓŁKA GAZOWNICTWA SPÓŁKA Z OGRANICZONĄ ODPOWIEDZIALNOŚCIĄ ODDZIAŁ ZAKŁAD GAZOWNICZY W BIAŁYMSTOKU
	2.Siedziba	kraj POLSKA, woj. PODLASKIE, powiat BIAŁYSTOK, gmina BIAŁYSTOK, miejsc. BIAŁYSTOK

	3.Adres	ul. GEN. STANISŁAWA SOSABOWSKIEGO, nr 24, lok. ---, miejsc. BIAŁYSTOK, kod 15-182, poczta BIAŁYSTOK, kraj POLSKA
2	1.Firma oddziału	POLSKA SPÓŁKA GAZOWNICTWA SPÓŁKA Z OGRANICZONĄ ODPOWIEDZIALNOŚCIĄ ODDZIAŁ ZAKŁAD GAZOWNICZY W JAŚLE
	2.Siedziba	kraj POLSKA, woj. PODKARPACKIE, powiat JASIELSKI, gmina JAŚŁO, miejsc. JAŚŁO
	3.Adres	ul. FLORIAŃSKA, nr 112, lok. ---, miejsc. JAŚŁO, kod 38-200, poczta JAŚŁO, kraj POLSKA
3	1.Firma oddziału	POLSKA SPÓŁKA GAZOWNICTWA SPÓŁKA Z OGRANICZONĄ ODPOWIEDZIALNOŚCIĄ ODDZIAŁ ZAKŁAD GAZOWNICZY W GDAŃSKU
	2.Siedziba	kraj POLSKA, woj. POMORSKIE, powiat GDAŃSK, gmina GDAŃSK, miejsc. GDAŃSK
	3.Adres	ul. WAŁOWA, nr 41/43, lok. ---, miejsc. GDAŃSK, kod 80-858, poczta GDAŃSK, kraj POLSKA
4	1.Firma oddziału	POLSKA SPÓŁKA GAZOWNICTWA SPÓŁKA Z OGRANICZONĄ ODPOWIEDZIALNOŚCIĄ ODDZIAŁ ZAKŁAD GAZOWNICZY W POZNANIU
	2.Siedziba	kraj POLSKA, woj. WIELKOPOLSKIE, powiat POZNAŃ, gmina POZNAŃ, miejsc. POZNAŃ
	3.Adres	ul. ZA GROBLĄ, nr 8, lok. ---, miejsc. POZNAŃ, kod 61-860, poczta POZNAŃ, kraj POLSKA
5	1.Firma oddziału	POLSKA SPÓŁKA GAZOWNICTWA SPÓŁKA Z OGRANICZONĄ ODPOWIEDZIALNOŚCIĄ ODDZIAŁ ZAKŁAD GAZOWNICZY W KIELCACH
	2.Siedziba	kraj POLSKA, woj. ŚWIĘTOKRZYSKIE, powiat KIELCE, gmina KIELCE, miejsc. KIELCE
	3.Adres	ul. FRANCISZKA LOEFFLERA, nr 2, lok. ---, miejsc. KIELCE, kod 25-550, poczta KIELCE, kraj POLSKA
6	1.Firma oddziału	POLSKA SPÓŁKA GAZOWNICTWA SPÓŁKA Z OGRANICZONĄ ODPOWIEDZIALNOŚCIĄ ODDZIAŁ ZAKŁAD GAZOWNICZY W KOSZALINIE
	2.Siedziba	kraj POLSKA, woj. ZACHODNIOPOMORSKIE, powiat KOSZALIN, gmina KOSZALIN, miejsc. KOSZALIN
	3.Adres	ul. POŁCZYŃSKA, nr 55/57, lok. ---, miejsc. KOSZALIN, kod 75-808, poczta KOSZALIN, kraj POLSKA
7	1.Firma oddziału	POLSKA SPÓŁKA GAZOWNICTWA SPÓŁKA Z OGRANICZONĄ ODPOWIEDZIALNOŚCIĄ ODDZIAŁ ZAKŁAD GAZOWNICZY W LUBLINIE
	2.Siedziba	kraj POLSKA, woj. LUBELSKIE, powiat LUBLIN, gmina LUBLIN, miejsc. LUBLIN
	3.Adres	ul. DIAMENTOWA, nr 15, lok. ---, miejsc. LUBLIN, kod 20-471, poczta LUBLIN, kraj POLSKA
8	1.Firma oddziału	POLSKA SPÓŁKA GAZOWNICTWA SPÓŁKA Z OGRANICZONĄ ODPOWIEDZIALNOŚCIĄ ODDZIAŁ ZAKŁAD GAZOWNICZY W GORZOWIE WIELKOPOLSKIM
	2.Siedziba	kraj POLSKA, woj. LUBUSKIE, powiat GORZÓW WIELKOPOLSKI, gmina GORZÓW WIELKOPOLSKI, miejsc. GORZÓW WIELKOPOLSKI
	3.Adres	ul. ŻEGLARSKA, nr 16, lok. ---, miejsc. GORZÓW WIELKOPOLSKI, kod 66-400, poczta GORZÓW WIELKOPOLSKI, kraj POLSKA
9	1.Firma oddziału	POLSKA SPÓŁKA GAZOWNICTWA SPÓŁKA Z OGRANICZONĄ ODPOWIEDZIALNOŚCIĄ ODDZIAŁ ZAKŁAD GAZOWNICZY W KRAKOWIE
	2.Siedziba	kraj POLSKA, woj. MAŁOPOLSKIE, powiat KRAKÓW, gmina KRAKÓW, miejsc. KRAKÓW
	3.Adres	ul. GAZOWA, nr 16, lok. ---, miejsc. KRAKÓW, kod 31-060, poczta KRAKÓW, kraj POLSKA
10	1.Firma oddziału	POLSKA SPÓŁKA GAZOWNICTWA SPÓŁKA Z OGRANICZONĄ ODPOWIEDZIALNOŚCIĄ ODDZIAŁ ZAKŁAD GAZOWNICZY W ŁODZI
	2.Siedziba	kraj POLSKA, woj. ŁÓDZKIE, powiat ŁÓDŹ, gmina ŁÓDŹ, miejsc. ŁÓDŹ
	3.Adres	ul. TARGOWA, nr 18, lok. ---, miejsc. ŁÓDŹ, kod 90-042, poczta ŁÓDŹ, kraj POLSKA
11	1.Firma oddziału	POLSKA SPÓŁKA GAZOWNICTWA SPÓŁKA Z OGRANICZONĄ ODPOWIEDZIALNOŚCIĄ ODDZIAŁ

		ZAKŁAD GAZOWNICZY W OLSZTYNIE
	2.Siedziba	kraj POLSKA, woj. WARMIŃSKO-MAZURSKIE, powiat OLSZTYN, gmina OLSZTYN, miejsc. OLSZTYN
	3.Adres	ul. LUBELSKA, nr 42A, lok. ---, miejsc. OLSZTYN, kod 10-409, poczta OLSZTYN, kraj POLSKA
12	1.Firma oddziału	POLSKA SPÓŁKA GAZOWNICTWA SPÓŁKA Z OGRANICZONĄ ODPOWIEDZIALNOŚCIĄ ODDZIAŁ ZAKŁAD GAZOWNICZY W OPOLU
	2.Siedziba	kraj POLSKA, woj. OPOLSKIE, powiat OPOLE, gmina OPOLE, miejsc. OPOLE
	3.Adres	ul. ARMII KRAJOWEJ, nr 2, lok. ---, miejsc. OPOLE, kod 45-071, poczta OPOLE, kraj POLSKA
13	1.Firma oddziału	POLSKA SPÓŁKA GAZOWNICTWA SPÓŁKA Z OGRANICZONĄ ODPOWIEDZIALNOŚCIĄ ODDZIAŁ ZAKŁAD GAZOWNICZY W SZCZECINIE
	2.Siedziba	kraj POLSKA, woj. ZACHODNIOPOMORSKIE, powiat SZCZECIN, gmina SZCZECIN, miejsc. SZCZECIN
	3.Adres	ul. TAMA POMORZAŃSKA, nr 26, lok. ---, miejsc. SZCZECIN, kod 70-952, poczta SZCZECIN, kraj POLSKA
14	1.Firma oddziału	POLSKA SPÓŁKA GAZOWNICTWA SPÓŁKA Z OGRANICZONĄ ODPOWIEDZIALNOŚCIĄ ODDZIAŁ ZAKŁAD GAZOWNICZY W WARSZAWIE
	2.Siedziba	kraj POLSKA, woj. MAZOWIECKIE, powiat WARSZAWA, gmina WARSZAWA, miejsc. WARSZAWA
	3.Adres	ul. RÓWNOLEGŁA, nr 4A, lok. ---, miejsc. WARSZAWA, kod 02-235, poczta WARSZAWA, kraj POLSKA
15	1.Firma oddziału	POLSKA SPÓŁKA GAZOWNICTWA SPÓŁKA Z OGRANICZONĄ ODPOWIEDZIALNOŚCIĄ ODDZIAŁ ZAKŁAD GAZOWNICZY WE WROCŁAWIU
	2.Siedziba	kraj POLSKA, woj. DOLNOŚLĄSKIE, powiat WROCŁAW, gmina WROCŁAW, miejsc. WROCŁAW
	3.Adres	ul. ZIĘBICKA, nr 44, lok. ---, miejsc. WROCŁAW, kod 50-507, poczta WROCŁAW, kraj POLSKA
16	1.Firma oddziału	POLSKA SPÓŁKA GAZOWNICTWA SPÓŁKA Z OGRANICZONĄ ODPOWIEDZIALNOŚCIĄ ODDZIAŁ ZAKŁAD GAZOWNICZY W BYDGOSZCZY
	2.Siedziba	kraj POLSKA, woj. KUJAWSKO-POMORSKIE, powiat BYDGOSZCZ, gmina BYDGOSZCZ, miejsc. BYDGOSZCZ
	3.Adres	ul. JAGIELLOŃSKA, nr 42, lok. ---, miejsc. BYDGOSZCZ, kod 85-097, poczta BYDGOSZCZ, kraj POLSKA
17	1.Firma oddziału	POLSKA SPÓŁKA GAZOWNICTWA SPÓŁKA Z OGRANICZONĄ ODPOWIEDZIALNOŚCIĄ ODDZIAŁ ZAKŁAD GAZOWNICZY W ZABRZU
	2.Siedziba	kraj POLSKA, woj. ŚLĄSKIE, powiat ZABRZE, gmina ZABRZE, miejsc. ZABRZE
	3.Adres	ul. SZCZĘŚĆ BOŻE, nr 11, lok. ---, miejsc. ZABRZE, kod 41-800, poczta ZABRZE, kraj POLSKA
18	1.Firma oddziału	POLSKA SPÓŁKA GAZOWNICTWA SPÓŁKA Z OGRANICZONĄ ODPOWIEDZIALNOŚCIĄ ODDZIAŁ WSPARCIA W WARSZAWIE
	2.Siedziba	kraj POLSKA, woj. MAZOWIECKIE, powiat WARSZAWA, gmina WARSZAWA, miejsc. WARSZAWA
	3.Adres	ul. KRUCZA, nr 6/14, lok. ---, miejsc. WARSZAWA, kod 00-537, poczta WARSZAWA, kraj POLSKA
19	1.Firma oddziału	POLSKA SPÓŁKA GAZOWNICTWA SPÓŁKA Z OGRANICZONĄ ODPOWIEDZIALNOŚCIĄ ODDZIAŁ INWESTYCYJNO - REMONTOWY
	2.Siedziba	kraj POLSKA, woj. PODKARPACKIE, powiat KROSNO, gmina KROSNO, miejsc. KROSNO
	3.Adres	ul. IGNACEGO ŁUKASIEWICZA, nr 89, lok. ---, miejsc. KROSNO, kod 38-400, poczta KROSNO, kraj POLSKA

Rubryka 4 - Informacje o umowie

1. Informacja o zawarciu lub zmianach umowy spółki	1	03.12.2010 R. [REDACTED]
	2	04.06.2012 R., [REDACTED] [REDACTED] [REDACTED] UCHYLENIE DOTYCHCZASOWEGO BRZMIENIA UMOWY SPÓŁKI I UCHWALENIE NOWEGO BRZMIENIA UMOWY SPÓŁKI.
	3	24 MAJA 2013 R. [REDACTED] [REDACTED] [REDACTED] POZOSTAŁYM ZAKRESIE § 6 NIE ULEGA ZMIANIE.
	4	12.08.2013 ROKU, [REDACTED] [REDACTED] [REDACTED] ZMIANA § 1
	5	11.03.2014 R. [REDACTED] [REDACTED] [REDACTED] UCHYLENIE DOTYCHCZASOWEGO TEKSTU UMOWY SPÓŁKI I PRZYJĘCIE NOWEGO TEKSTU UMOWY SPÓŁKI OD §1 DO §42
	6	28.03.2014 R., RE [REDACTED] [REDACTED] [REDACTED] [REDACTED] SPROSTOWANIE §10 UST. 3 UMOWY SPÓŁKI ZAWARTEJ W AKCIE NOTARIALNYM Z DNIA 11.03.2014 R., R [REDACTED] [REDACTED] [REDACTED]
	7	27.09.2016R [REDACTED] ZMIENIONO: §10 UST.3, §19 UST.3 I UST.4, §20 UST.4, W §22 DODANO UST.7, §28 UST.2, §29 UST.3, §34 UST.4 PKT 1), W §34 DODANO UST.5
	8	13.12.2017 [REDACTED] [REDACTED] W §18 UST. 1 DODANO PUNKT 25) W §18 UST. 1 DOTYCHCZASOWY PUNKT 25) OTRZYMAŁ NUMER 26) W §18 UST. 1 UCHYLONO PUNKT 26) W DOTYCHCZASOWYM BRZMIENIU, NADANO NUMER 27) NADANO NOWE BRZMIENIE W §18 UST. 1 UCHYLONO PUNKT 27) W DOTYCHCZASOWYM BRZMIENIU, NADANO NUMER 28) NADANO NOWE BRZMIENIE W §18 UST. 1 DODANO PUNKT 28A), PUNKT 32) ORAZ PUNKT 33) DODANO §19A W §21 DOTYCHCZASOWA TREŚĆ ZOSTAŁA OZNACZONA JAKO UST. 1 ORAZ DODANO UST. 2 W §26 UST. 1 PUNKT 7) A TAKŻE PUNKT 10), 11), 19) ORAZ 20) OTRZYMAŁY NOWE BRZMIENIE W §26 UST.1 DODANO NOWE PUNKTY 21) ORAZ 22) W §27 UST. 4 OTRZYMAŁ NOWE BRZMIENIE W §27 DODANO UST. 4A, 4B, 6A ORAZ UST. 9 W §32 DODANO NOWY UST. 4 W §33 DOTYCHCZASOWA TREŚĆ ZOSTAŁA OZNACZONA JAKO UST. 2 ORAZ DODANO NOWY UST. 1 DODANO §35A I §35B
	9	22.06.2018 R. [REDACTED] [REDACTED] [REDACTED]
	10	21.11.2018 R. [REDACTED] [REDACTED] [REDACTED] ZMIENIONO: § 2 UST. 1, § 12
	11	03.03.2020 [REDACTED] [REDACTED] [REDACTED] [REDACTED]

	§ 10 UST. 3; § 18 UST. 1 PKT 8); § 18 UST. 1 PKT 18); § 18 UST. 1 PKT 23); § 18 UST. 1 PKT 24); § 18 UST. 1 PKT 27); § 18 UST. 1 PKT 28); § 18 UST. 1 PKT 28A); § 18 UST. 1 PKT 29); § 18 UST. 4; § 19 UST.3; § 19 UST. 4; § 26 UST. 1 PKT 9); § 26 UST. 1 PKT 20); § 26 UST. 1 PKT 22) PPKT A); § 26 UST. 3; § 31; § 33 UST. 1; § 34 UST. 4 PKT 7); § 35A UST. 1; § 35A UST. 2 PKT 4); § 35A UST. 2 PKT 7); § 35B UST. 2; § 35B UST. 3; § 35B UST. 8; § 35B UST. 9 - OTRZYMUJĄ NOWE BRZMIENIE § 26 UST. 1 PKT 21 A) - DODANO NOWY PUNKT § 35A UST. 2; § 35A UST. 2 PKT 1); § 35B UST. 1; § 35B UST. 4; § 35B UST. 5; § 35B UST. 10 - ROZSZERZONO BRZMIENIE POPRZEZ DODANIE DODATKOWYCH SFORMUŁOWAŃ
12	21.12.2020R. - ZMIANA UMOWY W PAR. 14 UST. 1, PAR. 24, PAR. 25, PAR. 29 UST. 3, PAR. 32 UST. 2, PAR. 35A UST. 2 PKT 7, PAR. 41 UST. 1, PAR. 35B UST. 7, PAR. 41 UST. 6,7,8 AKT [REDAKTOWANE]
13	21.12.2022 [REDAKTOWANE] S.C., ZMIENIONO: § 18 UST. 1 PKT 28); § 18 UST. 1 PKT 28A); § 27 UST. 4; § 27 UST. 4B; W § 19A DODANO NOWY UST. 2 A DOTYCHCZASOWY UST. 2 OTRZYMAŁ NUMERACJĘ 3
14	4.07.2023 R. [REDAKTOWANE] DOTYCHCZASOWA UMOWA SPÓŁKI ZOSTAŁA UCHYLONA W CAŁOŚCI I PRZYJĘTO JEJ NOWE BRZMIENIE
15	30.11.2023 R. [REDAKTOWANE] DOTYCHCZASOWA UMOWA SPÓŁKI ZOSTAŁA UCHYLONA W CAŁOŚCI I PRZYJĘTO JEJ NOWE BRZMIENIE
16	21.03.2024 R. [REDAKTOWANE] DOTYCHCZASOWA UMOWA SPÓŁKI ZOSTAŁA UCHYLONA W CAŁOŚCI I PRZYJĘTO JEJ NOWE BRZMIENIE.
17	12.06.2024 R. [REDAKTOWANE] ZMIENA §6 UST. 1 NADAJĄC MU NOWE BRZMIENIE, §7 ZMIENIONO W TEN SPOSÓB, ŻE DOTYCHCZASOWA TREŚĆ ZOSTAŁA OZNACZONA JAKO UST. 1 I DODANO UST. 2.
18	9.04.2025 R. [REDAKTOWANE] DOTYCHCZASOWA UMOWA SPÓŁKI ZOSTAŁA UCHYLONA W CAŁOŚCI I PRZYJĘTO JEJ NOWE BRZMIENIE.

Rubryka 5	
1.Czas, na jaki została utworzona spółka	NIEOZNACZONY
2.Oznaczenie pisma innego niż Monitor Sądowy i Gospodarczy, przeznaczonego do ogłoszeń spółki	-----
3.Wspólnik może mieć:	WIĘKSZĄ LICZBĘ UDZIAŁÓW
4.Czy statut przyznaje uprawnienia osobiste określonym akcjonariuszom lub tytuły uczestnictwa w dochodach lub majątku spółki nie wynikających z akcji?	*****
5.Czy obligatariusze mają prawo do udziału w zysku?	*****

Rubryka 6 - Sposób powstania spółki	
Brak wpisów	

Rubryka 7 - Dane wspólników		
1	1.Nazwisko / Nazwa lub firma	ORLEN SPÓŁKA AKCYJNA
	2.Imiona	*****

3. Numer PESEL/REGON lub data urodzenia	610188201
4. Numer KRS	0000028860
5. Posiadane przez wspólnika udziały	213 712 600 UDZIAŁÓW O ŁĄCZNEJ WARTOŚCI 10 685 630 000,00 ZŁ
6. Czy wspólnik posiada całość udziałów spółki?	TAK

Rubryka 8 - Kapitał spółki	
1. Wysokość kapitału zakładowego	10 685 630 000,00 ZŁ
Podrubryka 1 Informacja o wniesieniu aportu	
1. Określenie wartości udziałów objętych za aport	1 34 710 500,00 ZŁ
	2 196 712 950,00 ZŁ

Rubryka 9 - Nie dotyczy	
Brak wpisów	

Rubryka 10 - Nie dotyczy	
Brak wpisów	

Rubryka 11 - Nie dotyczy	
Brak wpisów	

Rubryka 12 - Wzmianka o uczestnictwie w grupie spółek	
Brak wpisów	

Dział 2

Rubryka 1 - Organ uprawniony do reprezentacji podmiotu		
1. Nazwa organu uprawnionego do reprezentowania podmiotu	ZARZĄD	
2. Sposób reprezentacji podmiotu	JEŻELI ZOSTAŁ POWOŁANY JEDEN CZŁONEK ZARZĄDU PRZYŚLUGUJE MU PRAWO DO SAMODZIELNEGO REPREZENTOWANIA SPÓŁKI. JEŻELI POWOŁANO ZARZĄD WIELOOSOBOWY, DO SKŁADANIA OŚWIADCZEŃ W IMIENIU SPÓŁKI WYMAGANE JEST WSPÓŁDZIAŁANIE DWÓCH CZŁONKÓW ZARZĄDU ALBO JEDNEGO CZŁONKA ZARZĄDU I PROKURENTA.	
Podrubryka 1 Dane osób wchodzących w skład organu		
1	1. Nazwisko / Nazwa lub Firma	██████████
	2. Imiona	██████████████████
	3. Numer PESEL/REGON lub data urodzenia	██████████████████
	4. Numer KRS	****
	5. Funkcja w organie reprezentującym	PREZES ZARZĄDU

	6.Czy osoba wchodząca w skład zarządu została zawieszona w czynnościach?	NIE
	7.Data do jakiej została zawieszona	-----
2	1.Nazwisko / Nazwa lub Firma	██████████
	2.Imiona	██████████████████
	3.Numer PESEL/REGON lub data urodzenia	██████████████████
	4.Numer KRS	****
	5.Funkcja w organie reprezentującym	CZŁONEK ZARZĄDU
	6.Czy osoba wchodząca w skład zarządu została zawieszona w czynnościach?	NIE
	7.Data do jakiej została zawieszona	-----
3	1.Nazwisko / Nazwa lub Firma	██████████
	2.Imiona	██████████████████
	3.Numer PESEL/REGON lub data urodzenia	██████████████████
	4.Numer KRS	****
	5.Funkcja w organie reprezentującym	CZŁONEK ZARZĄDU
	6.Czy osoba wchodząca w skład zarządu została zawieszona w czynnościach?	NIE
	7.Data do jakiej została zawieszona	-----

Rubryka 2 - Organ nadzoru			
1	1.Nazwa organu	RADA NADZORCZA	
	Podrubryka 1 Dane osób wchodzących w skład organu		
	1	1.Nazwisko	██████████
		2.Imiona	██████████████████
		3.Numer PESEL lub data urodzenia	██████████████████
	2	1.Nazwisko	██████████
		2.Imiona	██████████████████
		3.Numer PESEL lub data urodzenia	██████████████████
	3	1.Nazwisko	██████████
		2.Imiona	██████████████████
		3.Numer PESEL lub data urodzenia	██████████████████
	4	1.Nazwisko	██████████
		2.Imiona	██████████████████
		3.Numer PESEL lub data urodzenia	██████████████████
	5	1.Nazwisko	██████████
2.Imiona		██████████████████	
3.Numer PESEL lub data urodzenia		██████████████████	

6	1.Nazwisko	[REDACTED]
	2.Imiona	[REDACTED]
	3.Numer PESEL lub data urodzenia	[REDACTED]
7	1.Nazwisko	[REDACTED]
	2.Imiona	[REDACTED]
	3.Numer PESEL lub data urodzenia	[REDACTED]
8	1.Nazwisko	[REDACTED]
	2.Imiona	[REDACTED]
	3.Numer PESEL lub data urodzenia	[REDACTED]

Rubryka 3 - Prokurenci

Brak wpisów

Dział 3

Rubryka 1 - Przedmiot działalności

1.Przedmiot przeważającej działalności przedsiębiorcy	1	35, 22, Z, DYSTRYBUCJA PALIW GAZOWYCH W SYSTEMIE SIECIOWYM
2.Przedmiot pozostałej działalności przedsiębiorcy	1	42, 21, Z, ROBOTY ZWIĄZANE Z BUDOWĄ RUROCIĄGÓW PRZESYŁOWYCH I SIECI ROZDZIELCZYCH
	2	43, 99, Z, POZOSTAŁE SPECJALISTYCZNE ROBOTY BUDOWLANE, GDZIE INDEJ NIESKLASYFIKOWANE
	3	71, 20, B, POZOSTAŁE BADANIA I ANALIZY TECHNICZNE
	4	49, 50, A, TRANSPORT RUROCIĄGOWY PALIW GAZOWYCH
	5	35, 24, Z, MAGAZYNOWANIE PALIW GAZOWYCH W RAMACH USŁUG ZAOPATRZENIA SIECIOWEGO
	6	43, 22, Z, WYKONYWANIE INSTALACJI WODNO-KANALIZACYJNYCH, CIEPLNYCH I KLIMATYZACYJNYCH
	7	82, 99, B, DZIAŁALNOŚĆ WSPOMAGAJĄCA PROWADZENIE DZIAŁALNOŚCI GOSPODARCZEJ, GDZIE INDEJ NIESKLASYFIKOWANA

Rubryka 2 - Wzmianki o złożonych dokumentach

Rodzaj dokumentu	Nr kolejny w polu	Data złożenia	Za okres od do
1.Wzmianka o złożeniu rocznego sprawozdania finansowego	1	25.07.2012	03.12.2010 - 31.12.2011
	2	12.06.2013	01.01.2012 - 31.12.2012
	3	04.07.2014	OD 01.01.2013 DO 31.12.2013
	4	17.06.2015	OD 01.01.2014 DO 31.12.2014
	5	12.07.2016	OD 01.01.2015 DO 31.12.2015
	6	14.06.2017	OD 01.01.2016 DO 31.12.2016
	7	09.07.2018	OD 01.01.2017 DO 31.12.2017
	8	05.07.2019	OD 01.01.2018 DO 31.12.2018
	9	06.07.2020	OD 01.01.2019 DO 31.12.2019
	10	28.06.2021	OD 01.01.2020 DO 31.12.2020
	11	12.07.2022	OD 01.01.2021 DO 31.12.2021

	12	12.07.2023	OD 01.01.2022 DO 31.12.2022
	13	17.07.2024	OD 01.01.2023 DO 31.12.2023
	14	23.06.2025	OD 01.01.2024 DO 31.12.2024
2.Wzmianka o złożeniu opinii biegłego rewidenta / sprawozdania z badania rocznego sprawozdania finansowego	1	*****	OD 01.01.2013 DO 31.12.2013
	2	*****	OD 01.01.2014 DO 31.12.2014
	3	*****	OD 01.01.2015 DO 31.12.2015
	4	*****	OD 01.01.2016 DO 31.12.2016
	5	*****	OD 01.01.2017 DO 31.12.2017
	6	*****	OD 01.01.2018 DO 31.12.2018
	7	*****	OD 01.01.2019 DO 31.12.2019
	8	*****	OD 01.01.2020 DO 31.12.2020
	9	*****	OD 01.01.2021 DO 31.12.2021
	10	*****	OD 01.01.2022 DO 31.12.2022
	11	*****	OD 01.01.2023 DO 31.12.2023
	12	*****	OD 01.01.2024 DO 31.12.2024
3.Wzmianka o złożeniu uchwały lub postanowienia o zatwierdzeniu rocznego sprawozdania finansowego	1	*****	03.12.2010 - 31.12.2011
	2	*****	01.01.2012 - 31.12.2012
	3	*****	OD 01.01.2013 DO 31.12.2013
	4	*****	OD 01.01.2014 DO 31.12.2014
	5	*****	OD 01.01.2015 DO 31.12.2015
	6	*****	OD 01.01.2016 DO 31.12.2016
	7	*****	OD 01.01.2017 DO 31.12.2017
	8	*****	OD 01.01.2018 DO 31.12.2018
	9	*****	OD 01.01.2019 DO 31.12.2019
	10	*****	OD 01.01.2020 DO 31.12.2020
	11	*****	OD 01.01.2021 DO 31.12.2021
	12	*****	OD 01.01.2022 DO 31.12.2022
	13	*****	OD 01.01.2023 DO 31.12.2023
	14	*****	OD 01.01.2024 DO 31.12.2024
4.Wzmianka o złożeniu sprawozdania z działalności podmiotu	1	*****	03.12.2010 - 31.12.2011
	2	*****	01.01.2012 - 31.12.2012
	3	*****	OD 01.01.2013 DO 31.12.2013
	4	*****	OD 01.01.2014 DO 31.12.2014
	5	*****	OD 01.01.2015 DO 31.12.2015
	6	*****	OD 01.01.2016 DO 31.12.2016
	7	*****	OD 01.01.2017 DO 31.12.2017
	8	*****	OD 01.01.2018 DO 31.12.2018
	9	*****	OD 01.01.2019 DO 31.12.2019
	10	*****	OD 01.01.2020 DO 31.12.2020
	11	*****	OD 01.01.2021 DO 31.12.2021
	12	*****	OD 01.01.2022 DO 31.12.2022
	13	*****	OD 01.01.2023 DO 31.12.2023

14	*****	OD 01.01.2024 DO 31.12.2024
----	-------	-----------------------------

Rubryka 3 - Sprawozdania grupy kapitałowej
--

Brak wpisów

Rubryka 4 - Przedmiot działalności statutowej organizacji pożytku publicznego

Brak wpisów

Rubryka 5 - Informacja o dniu kończącym rok obrotowy
--

1.Dzień kończący pierwszy rok obrotowy, za który należy złożyć sprawozdanie finansowe	31.12.2011
---	------------

Dział 4

Rubryka 1 - Zaległości

Brak wpisów

Rubryka 2 - Wierzytelności

Brak wpisów

Rubryka 3 - Informacje o oddaleniu wniosku o ogłoszenie upadłości na podstawie art. 13 ustawy z 28 lutego 2003 r. Prawo upadłościowe albo o zabezpieczeniu majątku dłużnika w postępowaniu w przedmiocie ogłoszenia upadłości albo w postępowaniu restrukturyzacyjnym albo po prawomocnym umorzeniu postępowania restrukturyzacyjnego

Brak wpisów

Rubryka 4 - Umorzenie prowadzonej przeciwko podmiotowi egzekucji z uwagi na fakt, że z egzekucji nie uzyska się sumy wyższej od kosztów egzekucyjnych

Brak wpisów

Dział 5

Rubryka 1 - Kurator

Brak wpisów

Dział 6

Rubryka 1 - Likwidacja

Brak wpisów

Rubryka 2 - Informacje o rozwiązaniu lub unieważnieniu spółki

Brak wpisów

Rubryka 3 - Nie dotyczy

Brak wpisów

Rubryka 4 - Informacja o połączeniu, podziale lub przekształceniu

1	1.Określenie okoliczności	PRZEJĘCIE INNEJ SPÓŁKI	
	2.Opis sposobu połączenia, podziału lub przekształcenia	<p>POŁĄCZENIE SPÓŁEK NASTĘPUJE W TRYBIE ART. 492 § 1 PKT 1 KSH POPRZEZ PRZENIESIENIE CAŁEGO MAJĄTKU I OBOWIĄZKÓW SPÓŁEK MAZOWIECKA SPÓŁKA GAZOWNICTWA SP. Z O.O., WIELKOPOLSKA SPÓŁKA GAZOWNICTWA SP. Z O.O., POMORSKA SPÓŁKA GAZOWNICTWA SP. Z O.O., GÓRNOŚLĄSKA SPÓŁKA GAZOWNICTWA SP. Z O.O., KARPACKA SPÓŁKA GAZOWNICTWA SP. Z O.O. ORAZ DOLNOŚLĄSKA SPÓŁKA GAZOWNICTWA SP. Z O.O. ("SPÓŁKI PRZEJMOWANE") NA SPÓŁKĘ PGNIG SPV 4 SP. Z O.O. ("SPÓŁKA PRZEJMUJĄCA") ZA NOWOUTWORZONE UDZIAŁY SPÓŁKI PRZEJMUJĄCEJ, KTÓRE SPÓŁKA PRZEJMUJĄCA WYDA WSPÓLNIKOWI SPÓŁEK PRZEJMOWANYCH (ŁĄCZENIE SIĘ PRZEZ PRZEJĘCIE), ZE ZMIANĄ UMOWY I PODWYŻSZENIEM KAPITAŁU ZAKŁADOWEGO SPÓŁKI PRZEJMUJĄCEJ. POŁĄCZENIE SPÓŁEK DOKONUJE SIĘ NA PODSTAWIE UCHWAŁ PODJĘTYCH W DNIU 24 MAJA 2013 R.:</p> <p>1) PRZEZ NADZWYCZAJNE ZGROMADZENIE WSPÓLNIKÓW SPÓŁKI PRZEJMUJĄCEJ, PGNIG SPV 4 SP. Z O.O., REP. A-4360/2013,</p> <p>2) PRZEZ NADZWYCZAJNE ZGROMADZENIE WSPÓLNIKÓW SPÓŁKI PRZEJMOWANEJ, MAZOWIECKA SPÓŁKA GAZOWNICTWA SP. Z O.O., REP. A-4365/2013,</p> <p>3) PRZEZ NADZWYCZAJNE ZGROMADZENIE WSPÓLNIKÓW SPÓŁKI PRZEJMOWANEJ, WIELKOPOLSKA SPÓŁKA GAZOWNICTWA SP. Z O.O., REP. A-4381/2013,</p> <p>4) PRZEZ NADZWYCZAJNE ZGROMADZENIE WSPÓLNIKÓW SPÓŁKI PRZEJMOWANEJ, POMORSKA SPÓŁKA GAZOWNICTWA SP. Z O.O., REP. A-4391/2013,</p> <p>5) PRZEZ NADZWYCZAJNE ZGROMADZENIE WSPÓLNIKÓW SPÓŁKI PRZEJMOWANEJ, GÓRNOŚLĄSKA SPÓŁKA GAZOWNICTWA SP. Z O.O., REP. A-4386/2013,</p> <p>6) PRZEZ NADZWYCZAJNE ZGROMADZENIE WSPÓLNIKÓW SPÓŁKI PRZEJMOWANEJ, KARPACKA SPÓŁKA GAZOWNICTWA SP. Z O.O., REP. A-4375/2013,</p> <p>7) PRZEZ NADZWYCZAJNE ZGROMADZENIE WSPÓLNIKÓW SPÓŁKI PRZEJMOWANEJ, DOLNOŚLĄSKA SPÓŁKA GAZOWNICTWA SP. Z O.O., REP. A-4370/2013,</p>	
	Podrubryka 1		
	Dane podmiotów powstałych w wyniku połączenia, podziału lub przekształcenia albo dane podmiotów przejmujących całość lub część majątku spółki		
	Brak wpisów		
	Podrubryka 2		
	Dane podmiotów, których majątek w całości lub części jest przejmowany w wyniku połączenia lub podziału		
	1	1.Nazwa lub firma	MAZOWIECKA SPÓŁKA GAZOWNICTWA SPÓŁKA Z OGRANICZONĄ ODPOWIEDZIALNOŚCIĄ,-----
		2.Kraj i nazwa rejestru lub ewidencji, w którym podmiot był zarejestrowany	-----,
		5.Numer REGON	017195708
2	1.Nazwa lub firma	WIELKOPOLSKA SPÓŁKA GAZOWNICTWA SPÓŁKA Z OGRANICZONĄ ODPOWIEDZIALNOŚCIĄ,-----	
	2.Kraj i nazwa rejestru lub ewidencji, w którym podmiot był zarejestrowany	-----,	
	5.Numer REGON	634151410	
3	1.Nazwa lub firma	POMORSKA SPÓŁKA GAZOWNICTWA SPÓŁKA Z OGRANICZONĄ ODPOWIEDZIALNOŚCIĄ,-----	
	2.Kraj i nazwa rejestru lub ewidencji, w którym podmiot był	-----,	

	zarejestrowany	
	5.Numer REGON	192811620
4	1.Nazwa lub firma	GÓRNOŚLĄSKA SPÓŁKA GAZOWNICTWA SPÓŁKA Z OGRANICZONĄ ODPOWIEDZIALNOŚCIĄ,-----
	2.Kraj i nazwa rejestru lub ewidencji, w którym podmiot był zarejestrowany	-----,
	5.Numer REGON	277456610
5	1.Nazwa lub firma	KARPACKA SPÓŁKA GAZOWNICTWA SPÓŁKA Z OGRANICZONĄ ODPOWIEDZIALNOŚCIĄ,-- ----
	2.Kraj i nazwa rejestru lub ewidencji, w którym podmiot był zarejestrowany	-----,
	5.Numer REGON	852484171
6	1.Nazwa lub firma	DOLNOŚLĄSKA SPÓŁKA GAZOWNICTWA SPÓŁKA Z OGRANICZONĄ ODPOWIEDZIALNOŚCIĄ,-----
	2.Kraj i nazwa rejestru lub ewidencji, w którym podmiot był zarejestrowany	-----,
	5.Numer REGON	932848007

Rubryka 5 - Informacja o postępowaniu upadłościowym

Brak wpisów

Rubryka 6 - Informacja o postępowaniu układowym

Brak wpisów

Rubryka 7 - Informacje o postępowaniach restrukturyzacyjnych, o postępowaniu naprawczym lub o przymusowej restrukturyzacji

Brak wpisów

Rubryka 8 - Informacja o zawieszeniu działalności gospodarczej

Brak wpisów

Rubryka 9 - Informacje o przyjęciu do akt rejestrowych dokumentów dotyczących przekształcenia, połączenia lub podziału transgranicznego

Brak wpisów

data sporządzenia wydruku 13.11.2025

adres strony internetowej, na której są dostępne informacje z rejestru: prs.ms.gov.pl

ZND.5150.6.2026.MK

Słupsk, dnia 27 lutego 2026 r.



Burmistrz Miasta Debrzno
ul. Traugutta 2
77-310 Debrzno

dotyczy: przystąpienia do opracowania miejscowego planu zagospodarowania przestrzennego pn. „Królewska 7” w Debrznie

W związku z przesłanym do tut. urzędu zawiadomieniem nr GP.6721.1.2.2026.PT z dnia 05.02.2026r. (wpłynęło do urzędu w dniu 09.02.2026 r.) o podjęciu przez Radę Miejską w Debrznie Uchwały nr 54.XXVI.2025 z dnia 31.10.2025r. w sprawie przystąpienia do sporządzenia miejscowego planu zagospodarowania przestrzennego „Królewska 7” w Debrznie, Wojewódzki Urząd Ochrony Zabytków w Gdańsku Delegatura w Słupsku informuje, że zgodnie z art.15 ust.2 pkt.4 Ustawy z dnia 27 marca 2003 r. o planowaniu i zagospodarowaniu przestrzennym (Dz. U. z 2024 r. poz. 1130 – tekst jednolity z późniejszymi zmianami) jego elementem jest m.in. ochrona dziedzictwa kulturowego.

W wyniku analizy obszaru objętego projektem planu ustalono, iż w granicach opracowania występują obiekty objęte ochroną konserwatorską na podstawie Ustawy z dnia 23 lipca 2003 r. o ochronie zabytków i opiece nad zabytkami (Dz. U. z 2024 r., poz. 1292 – tekst jednolity).

1. Na terenie objętym planem znajduje się obiekt tworzący gminną ewidencję zabytków Miasta Debrzno, mianowicie:
 - willa przy ul. Królewskiej 7 wraz z podziemnymi częściami oraz działka nr 99/2, obręb 0001 wpisana do rejestru zabytków decyzją z dnia 29-11-2024r. nr ZND.5140.15-4.2024 KM, poz. rejestru woj. pomorskiego: A-2032. Dla willi wraz z podziemnymi częściami oraz dz. nr 99/2 wpisanej do rejestru zabytków należy ująć zapis: „Willa przy ul. Królewskiej 7 wraz z podziemnymi częściami oraz działka nr 99/2, obręb 0001 wpisana do rejestru zabytków chroniona prawem zgodnie z ustawą o ochronie zabytków i opiece nad zabytkami”.
2. Na obszarze objętym opracowaniem nie występują zarejestrowane stanowiska archeologiczne. Obowiązują zapisy art. 32 ustawy z dnia 23 lipca 2003 r. o ochronie zabytków i opiece nad zabytkami (Dz. U. z 2024 roku, poz. 1292 – tekst jednolity)

Ww. opracowanie podlega uzgodnieniu z Wojewódzkim Urzędem Ochrony Zabytków w Gdańsku, Delegatura w Słupsku - zgodnie z art.17 pkt 6 lit. b ustawy o planowaniu i zagospodarowaniu przestrzennym. Opracowanie należy przedłożyć w tut. urzędzie w celu uzgodnienia – 1 egz. opracowania pozostaje w zasobach archiwalnych WKZ.

Otrzymują:

1. Adresat; (e-DOR)
2. a/a.



Znak sprawy: DRRP-G.7637.30.2026

Gdańsk, dnia 02.03.2026r.



Burmistrz Debrzna
Ul. Traugutta 2
77-310 Debrzno

W związku z zawiadomieniem Burmistrza Debrzna z dnia 05.02.2026 r. (wpłynęło: 09.02.2026 r.) sygn. GP.6721.1.2.2026.PT o przystąpieniu do sporządzenia:

- miejscowego planu zagospodarowania przestrzennego „Królewska 7” w Debrznie (uchwała Nr 54.XXVI.2025 Rady Miejskiej w Debrznie z dnia 31 października 2025 r.),

oraz prośbą o zgłaszanie wniosków do tego opracowania planistycznego – Zarząd Województwa Pomorskiego w załączeniu przekazuje:

- Załącznik nr 1

Otrzymują:

1. Burmistrz Debrzna,
2. UM – DRRP – a/a

Pełnomocnictwo

Zarząd Województwa Pomorskiego

na podstawie art. 57 ust. 5 ustawy z dnia 5 czerwca 1998 r. o samorządzie województwa (t.j. Dz. U. 2022, poz. 2094) w związku z art. 23, art. 25 ust. 1a ustawy z dnia 27 marca 2003 r. o planowaniu i zagospodarowaniu przestrzennym (t.j. Dz. U. 2023, poz. 977 ze zm.)

udziela pełnomocnictwa

Panu [REDAKTED] **zastępcy dyrektora ds. rozwoju przestrzennego w Departamencie Rozwoju Regionalnego i Przestrzennego**

1. do składania oświadczeń woli w imieniu Województwa Pomorskiego związanych ze składaniem wniosków oraz udostępnianiem informacji do studiów uwarunkowań i kierunków zagospodarowania przestrzennego gmin, planów ogólnych gmin, miejscowych planów zagospodarowania przestrzennego w oparciu o posiadane analizy, studia, koncepcje i programy, w tym przede wszystkim Plan zagospodarowania przestrzennego województwa pomorskiego, w trybie i na zasadach wynikających z treści art. 23 ustawy o planowaniu i zagospodarowaniu przestrzennym,
2. do występowania w imieniu Zarządu Województwa Pomorskiego do wójtów, burmistrzów lub prezydentów miast o zmianę terminu dokonania uzgodnienia odpowiednio projektu studium uwarunkowań i kierunków zagospodarowania przestrzennego, planu ogólnego gminy albo projektu miejscowego planu zagospodarowania przestrzennego, w trybie i na zasadach wynikających z treści art. 25, ust. 1a ustawy o planowaniu i zagospodarowaniu przestrzennym.

Pełnomocnictwo jest ważne do odwołania albo do czasu rozwiązania stosunku pracy lub stosownie do istniejącego uzasadnienia.

Za Zarząd

[REDAKTED]

Pismo dotyczące aktu planowania przestrzennego

1. ORGAN, DO KTÓREGO JEST SKŁADANE PISMO

Nazwa: **Burmistrz Debrzna**

2. RODZAJ PISMA¹⁾

- 2.1. wniosek do projektu aktu 2.2. uwaga do konsultowanego projektu aktu²⁾
 2.3. wniosek o zmianę aktu³⁾ 2.4. wniosek o sporządzenie aktu³⁾

3. RODZAJ AKTU PLANOWANIA PRZESTRZENNEGO¹⁾

- 3.1. plan ogólny gminy
 3.2. miejscowy plan zagospodarowania przestrzennego, w tym zintegrowany plan inwestycyjny lub miejscowy plan rewitalizacji
 3.3. uchwała ustalająca zasady i warunki sytuowania obiektów małej architektury, tablic reklamowych i urządzeń reklamowych oraz ogrodzeń, ich gabaryty, standardy jakościowe oraz rodzaje materiałów budowlanych, z jakich mogą być wykonane
 3.4. audyt krajobrazowy
 3.5. plan zagospodarowania przestrzennego województwa

4. DANE SKŁADAJĄCEGO PISMO⁴⁾

Imię i nazwisko lub nazwa: **Zarząd Województwa Pomorskiego**

Kraj: **Polska**

Województwo: **pomorskie**

Powiat: **Gdańsk**

Gmina: **Gdańsk**

Ulica: **Okopowa**

Nr domu: **21/27**

Nr lokalu:

Miejscowość: **Gdańsk**

Kod pocztowy: **80-810**

E-mail (w przypadku gdy składający pismo posiada adres e-mail):

Nr tel. (nieobowiązkowo):

Adres skrytki ePUAP lub adres do doręczeń elektronicznych⁵⁾: **PL-26761-78924-DCDWG-15**

4.1. Czy składający pismo jest właścicielem lub użytkownikiem wieczystym nieruchomości objętej wnioskiem lub uwagą?

- tak nie

5. ADRES DO KORESPONDENCJI SKŁADAJĄCEGO PISMO⁴⁾

(Nieobowiązkowo)

Kraj: Województwo:

Powiat: Gmina:

Ulica: Nr domu: Nr lokalu:

Miejscowość: Kod pocztowy:

6. DANE PEŁNOMOCNIKA⁴⁾

(Nieobowiązkowo)

- pełnomocnik pełnomocnik do doręczeń

Imię i nazwisko: **[REDAKTOWANE] Z-ca Dyrektora, Departament Rozwoju Regionalnego i Przestrzennego, Urząd Marszałkowski Województwa Pomorskiego**

Kraj: **Polska**

Województwo: **pomorskie**

Powiat: **Gdańsk**

Gmina: **Gdańsk**

Ulica: **Okopowa**

Nr domu: **21/27**

Nr lokalu:

Miejscowość: **Gdańsk**

Kod pocztowy: **80-810**

E-mail (w przypadku gdy pełnomocnik posiada adres e-mail):

Nr tel. (nieobowiązkowo):

Adres skrytki ePUAP lub adres do doręczeń elektronicznych⁵⁾: **PL-26761-78924-DCDWG-15**

7. TREŚĆ PISMA

7.1. Treść⁶⁾

W załączeniu - Informacje i wnioski Zarządu Województwa Pomorskiego do zmiany miejscowego planu zagospodarowania przestrzennego dla miasta i gminy Debrzno

7.2. (Nieobowiązkowo) W przypadku wypełnienia, należy uzupełnić każdą z kolumn tabeli.

Szczegółowe informacje dotyczące treści pisma w odniesieniu do działek ewidencyjnych:

Lp.	7.2.1. Nazwa aktu planowania przestrzennego	7.2.2. Identyfikator działki lub działek ewidencyjnych	7.2.3. Czy teren objęty pismem obejmuje całość działki lub działek ewidencyjnych ⁷⁾	7.2.4. Treść ⁶⁾
1	<input type="checkbox"/> tak <input type="checkbox"/> nie

7.3. (Nieobowiązkowo) W przypadku wypełnienia, należy uzupełnić każdą z kolumn tabeli.

Szczegółowe informacje dotyczące działek ewidencyjnych oraz niektórych parametrów – w przypadku zaznaczenia w pkt 2: wniosku do projektu aktu (pkt 2.1), uwagi do konsultowanego projektu aktu (pkt 2.2) lub wniosku o zmianę aktu (pkt 2.3) oraz w pkt 3: planu ogólnego gminy (pkt 3.1) lub miejscowego planu zagospodarowania przestrzennego, w tym zintegrowanego planu inwestycyjnego lub miejscowego planu rewitalizacji (pkt 3.2):

Lp.	7.3.1. Nazwa planu ogólnego gminy lub miejscowego planu zagospodarowania przestrzennego	7.3.2. Identyfikator działki lub działek ewidencyjnych	7.3.3. Czy teren objęty pismem obejmuje całość działki lub działek ewidencyjnych ⁷⁾	7.3.4. Nazwa lub nazwy klasy przeznaczenia terenu (albo symbol lub symbole klasy przeznaczenia terenu) ⁸⁾	7.3.5. Maksymalny udział powierzchni zabudowy [%]	7.3.6. Maksymalna wysokość zabudowy [m]	7.3.7. Minimalny udział powierzchni biologicznie czynnej [%]
1	<input type="checkbox"/> tak <input type="checkbox"/> nie

8. OŚWIADCZENIE W SPRAWIE KORESPONDENCJI ELEKTRONICZNEJ

Wyrażam zgodę Nie wyrażam zgody

na doręczanie korespondencji w niniejszej sprawie za pomocą środków komunikacji elektronicznej w rozumieniu art. 2 pkt 5 ustawy z dnia 18 lipca 2002 r. o świadczeniu usług drogą elektroniczną (Dz. U. z 2020 r. poz. 344).

9. ZAŁĄCZNIKI

- Pełnomocnictwo do reprezentowania składającego pismo lub pełnomocnictwo do doręczeń (zgodnie z ustawą z dnia 16 listopada 2006 r. o opłacie skarbowej (Dz. U. z 2023 r. poz. 2111)) – jeżeli składający pismo działa przez pełnomocnika.
- Potwierdzenie uiszczenia opłaty skarbowej od pełnomocnictwa – jeżeli obowiązek uiszczenia takiej opłaty wynika z ustawy z dnia 16 listopada 2006 r. o opłacie skarbowej.
- (Nieobowiązkowo). Określenie granic terenu w formie graficznej w przypadku wskazania terenu objętego pismem jako części działki ewidencyjnej lub działek ewidencyjnych.
- (Nieobowiązkowo). Inne załączniki – w przypadku zaznaczenia pola należy podać nazwy załączników.⁹⁾ **Informacje i wnioski Zarządu Województwa Pomorskiego do miejscowego planu zagospodarowania przestrzennego dla miasta i gminy Debrzno**

10. PODPIS SKŁADAJĄCEGO PISMO (PEŁNOMOCNIKA) I DATA PODPISU

Podpis powinien być czytelny. Podpis i datę podpisu umieszcza się w przypadku składania pisma w postaci papierowej.

Podpis:

Data:

¹⁾ Można zaznaczyć więcej niż jedno pole. W ramach jednego pisma można wybrać tylko te akty, w przypadku których pismo będzie wysyłane do tego samego organu wskazanego w pkt 1. W przypadku gdy treść wniosku lub uwagi związana jest z dokumentem powiązany z aktem planowania przestrzennego (np. sporządzanej w toku procedowania aktu, w ramach strategicznej oceny oddziaływania na środowisko, prognozy oddziaływania na środowisko), należy w pkt 3 wybrać rodzaj aktu planowania przestrzennego, którego ten dokument dotyczy, po czym wprowadzić treść wniosku lub uwagi w pkt 7.1 lub 7.2.

²⁾ Nie dotyczy planu zagospodarowania przestrzennego województwa.

³⁾ Nie dotyczy planu zagospodarowania przestrzennego województwa i audytu krajobrazowego.

⁴⁾ W pkt 4 należy podać adres zamieszkania albo siedziby składającego pismo. W przypadku wypełnienia pkt 5 podaje się adres do korespondencji składającego pismo, jeżeli jest inny niż adres podany w pkt 4. W przypadku wypełnienia pkt 6 podaje się adres zamieszkania albo siedziby pełnomocnika. W przypadku większej liczby składających pismo lub pełnomocników dane kolejnych składających pismo lub pełnomocników dodaje się w formularzu albo zamieszcza na osobnych stronach i dołącza do formularza.

⁵⁾ Adres skrytki ePUAP lub adres do doręczeń elektronicznych wskazuje się w przypadku wyrażenia zgody na doręczanie korespondencji za pomocą środków komunikacji elektronicznej, z zastrzeżeniem przypadków, w których organ, zgodnie z przepisami ustawy z dnia 18 listopada 2020 r. o doręczeniach elektronicznych (Dz. U. z 2023 r. poz. 285, z późn. zm.), ma obowiązek doręczenia korespondencji na adres do doręczeń elektronicznych.

⁶⁾ Maksymalna liczba znaków w pkt 7.1. wynosi 1000, natomiast w przypadku pkt 7.2.4. wartość ta odnosi się do pojedynczego wiersza. W przypadku potrzeby dodatkowego uzasadnienia, które wykracza poza wskazany limit znaków, uzasadnienie zamieszcza się na osobnych stronach i dołącza do formularza. W przypadku większej liczby wierszy w pkt 7.2.4. kolejne wiersze dodaje się w formularzu albo zamieszcza na osobnych stronach i dołącza do formularza.

⁷⁾ W przypadku zaznaczenia pola „nie” (wskazania terenu objętego pismem jako części działki ewidencyjnej lub działek ewidencyjnych) można dodać załącznik z określeniem granic terenu w formie graficznej.

⁸⁾ Podaje się nazwę lub symbol klasy przeznaczenia terenu zgodnie ze standardami określonymi w przepisach wykonawczych wydanych na podstawie art. 16 ust. 2 ustawy z dnia 27 marca 2003 r. o planowaniu i zagospodarowaniu przestrzennym (Dz. U. z 2023 r. poz. 977, z późn. zm.).

⁹⁾ W przypadku dołączenia do pisma załączników zawierających dane osobowe, inne niż wymienione w pkt 4, 5 i 6, załączniki te należy zanonimizować, tj. ukryć dane osobowe.

INFORMACJE I WNIOSKI ZARZĄDU WOJEWÓDZTWA POMORSKIEGO do miejscowego planu zagospodarowania przestrzennego dla miasta i gminy Debrzno

Podstawa prawna wyrażania opinii, składania wniosków i udostępniania informacji:

- art. 23, w związku z art. 13i ust. 3 pkt 2 ustawy z dnia 27 marca 2003 r. o planowaniu i zagospodarowaniu przestrzennym (t.j. Dz. U. z 2024 r. poz. 1130 ze zm.).

Przedmiot wniosków i informacji – stosownie do celów i wymagań miejscowego planu zagospodarowania przestrzennego:

- 1. Zgodnie z art. 17 ust 6 lit. b ustawy z dnia 27 marca 2003 r. o planowaniu i zagospodarowaniu przestrzennym (Dz. U. z 2024 r. poz. 1130 ze zm.) w miejscowym planie zagospodarowania przestrzennego należy uwzględnić: odpowiednie zadania samorządowe¹, umieszczone w Planie zagospodarowania przestrzennego województwa pomorskiego, zgodnie z wymogami art. 39 ust. 3 pkt 3 i ust. 5.**

Wykaz zadań w postaci inwestycji celu publicznego, w tym zadań samorządu województwa znajduje się w tekście Planu zagospodarowania przestrzennego województwa pomorskiego 2030 (uchwała Nr 318/XXX/16 Sejmiku Województwa Pomorskiego z dnia 29 grudnia 2016 r. - Dz. Urz. Woj. Pom. z 2017 poz. 603) – Załącznik nr 1.

Na obszarze miasta i gminy Debrzno w obowiązującym Planie zagospodarowania przestrzennego województwa pomorskiego **zostały zlokalizowane** inwestycje celu publicznego, o których mowa w art. 39 ust. 3 pkt 3 i ust. 5 ww. ustawy (wynikające z dokumentów przyjętych przez Sejmik Województwa Pomorskiego), **będące zadaniem samorządu województwa:**

- 1) Pakiet działań wzmacniających korytarz transportowy południowy - rozbudowa DW nr 188 na odcinku Człuchów – Debrzno (inwestycja ukończona),
- 2) Witacze pomorskie (Droga krajowa nr 22 na terenie działki nr 412 w km 205+900 strona prawa).

¹ Oznaczone szarym tłem ustalenia Planu w zakresie zadań samorządu województwa w postaci inwestycji celu publicznego są wiążące przy sporządzaniu miejscowego planu zagospodarowania przestrzennego.

Na obszarze ww. miasta i gminy przewiduje się realizację inwestycji celu publicznego o znaczeniu ponadlokalnym, o których mowa w art. 39 ust. 3 pkt 3 i ust. 5 ww. ustawy, **niebędących zadaniami samorządu województwa**²:

- 1) Budowa i modernizacja kanalizacji sanitarnej wraz z budową układów tłocznych i modernizacją przepompowni ścieków w ramach aglomeracji ściekowych powyżej 2.000 RLM, w tym Debrzno,
- 2) Inwestycje wynikające z Planu gospodarki odpadami.

2. Wnosi się ponadto o uwzględnienie w miejscowym planie zagospodarowania przestrzennego innych dokumentów uchwalonych przez Sejmik Województwa Pomorskiego lub Zarząd Województwa Pomorskiego, które wyznaczają kierunki rozwoju lub określają ramy prowadzenia działań prorozwojowych (zawarte w nich zapisy nie mają charakteru ustaleń, z wyjątkiem tych, do których bezpośrednio odnosi się Plan zagospodarowania przestrzennego województwa pomorskiego). Należą do nich między innymi:

- 1) Strategia rozwoju województwa pomorskiego 2030 (Uchwała Nr 376/XXX/21 Sejmiku Województwa Pomorskiego z dnia 12 kwietnia 2021 r.)³.
- 2) Programy ochrony powietrza przyjęte przez Sejmik Województwa Pomorskiego⁴:
 - Uchwała Nr 308/XXIV/20 Sejmiku Województwa Pomorskiego z dnia 28 września 2020 r. w sprawie programu ochrony powietrza dla strefy pomorskiej, w której został przekroczony poziom dopuszczalny pyłu zawieszonego PM10 oraz poziom docelowy benzo(a)pirenu, Uchwała Nr 414/XXXIV/21 Sejmiku Województwa Pomorskiego z dnia 28 czerwca 2021 r. oraz Uchwała Nr 603/XLVIII/22 Sejmiku Województwa Pomorskiego z dnia 28 listopada 2022 r. zmieniająca uchwałę Sejmiku Województwa Pomorskiego w sprawie programu ochrony powietrza dla strefy pomorskiej, w której został przekroczony poziom dopuszczalny pyłu zawieszonego PM10 oraz poziom docelowy benzo(a)pirenu.
- 3) Uchwała Nr 309/XXIV/20 Sejmiku Województwa Pomorskiego z dnia 28 września 2020 r. w sprawie wprowadzenia na obszarze miast województwa pomorskiego, z wyłączeniem Gminy Miasta Sopotu,

² Dla inwestycji niebędących zadaniami SWP szczegółowych informacji może udzielić właściwy, wskazany w załączniku nr 1 PZPWP, podmiot odpowiedzialny za realizację zadania.

³ Strona internetowa:

<https://strategia2030.pomorskie.eu/-/strategia-rozwoju-wojewodztwa-pomorskiego-2030>

⁴ Strona internetowa: <http://bip.pomorskie.eu/m,335,programy-ochrony-powietrza-w-wojewodztwie-pomorskim.html>

ograniczeń i zakazów w zakresie eksploatacji instalacji, w których następuje spalanie paliw⁵.

- 4) Uchwała Nr 310/XXIV/20 Sejmiku Województwa Pomorskiego z dnia 28 września 2020 r. w sprawie wprowadzenia na obszarze województwa pomorskiego, z wyłączeniem Gminy Miasta Sopotu i obszaru miast, ograniczeń i zakazów w zakresie eksploatacji instalacji, w których następuje spalanie paliw⁶.
- 5) Uchwała Nr 165/XII/19 Sejmiku Województwa Pomorskiego z dnia 30 września 2019 r. w sprawie Obszaru Chronionego Krajobrazu Doliny Rzeki Debrzynki⁷.
- 6) Uchwała Nr 788/XXXVII/14 Sejmiku Województwa Pomorskiego z dnia 24 lutego 2014 r. w sprawie przyjęcia „Planu zrównoważonego rozwoju publicznego transportu zbiorowego dla Województwa Pomorskiego”⁸.
- 7) Uchwała Zarządu Województwa Pomorskiego nr 586/162/20 z dnia 9 lipca 2020 roku w sprawie przyjęcia planu rozwoju sieci dróg wojewódzkich województwa pomorskiego.

- 3. Zgodnie z art. 15 ust. 2 pkt 7 ustawy z dnia 27 marca 2003 r. o planowaniu i zagospodarowaniu przestrzennym (Dz. U. z 2024 r. poz. 1130 z późn. zm.) w miejscowym planie zagospodarowania przestrzennego określa się obowiązkowo granice i sposoby zagospodarowania krajobrazów priorytetowych określonych w audycie krajobrazowym oraz w planach zagospodarowania przestrzennego województwa;**

Na posiedzeniu w dniu 28 lipca 2025 r. Sejmik Województwa Pomorskiego podjął uchwałę nr 190/XVII/25 w sprawie uchwalenia Audytu krajobrazowego województwa pomorskiego. Audyt udostępniony jest na stronie: <https://bip.pomorskie.eu/a.74103.w-sprawie-uchwalenia-audytu-krajobrazowego-wojewodztwa-pomorskiego.html> .

Teren objęty przystąpieniem do sporządzenia miejscowego planu zagospodarowania przestrzennego zlokalizowany jest poza granicami krajobrazów priorytetowych, a także krajobrazów w obrębie: parków narodowych, rezerwatów przyrody, parków krajobrazowych, obszarów chronionego krajobrazu, parków kulturowych, rezerwatów Biosfery UNESCO i obiektów znajdujących się na listach Światowego Dziedzictwa UNESCO lub proponowanych do umieszczenia na tych listach.

⁵ Dz. Urz. Woj. Pom z 2020 r. poz. 4232

⁶ Dz. Urz. Woj. Pom z 2020 r. poz. 4233

⁷ Dz. Urz. Woj. Pom z 2019 r. poz. 4711

⁸ Dz. Urz. Woj. Pom. z 2014 r., poz. 1122