




**Załącznik do uchwały nr IV/28/2011
Rady Miejskiej w Debrznie
z dnia 27 stycznia 2011 roku**



**PLAN ODNOWY MIEJSCOWOŚCI SŁUPIA
NA LATA 2009-2016
MIASTO I GMINA DEBRZNO**

Styczeń 2011



Spis treści

I.	WSTĘP	3
II.	Charakterystyka miejscowości.....	5
1.	Położenie, przynależność administracyjna, powierzchnia, liczba ludności.....	5
2.	Historia miejscowości	6
3.	Przestrzenna struktura miejscowości	7
III.	Inwentaryzacja zasobów (zasoby przyrodnicze, dziedzictwo kulturowe, obiekty i tereny, infrastruktura społeczna, infrastruktura techniczna, gospodarka i rolnictwo, kapitał społeczny i ludzki)	8
1.	Zasoby przyrodnicze.....	8
2.	Dziedzictwo kulturowe	8
3.	Obiekty i tereny	9
4.	Infrastruktura społeczna.....	10
5.	Infrastruktura techniczna	11
6.	Gospodarka i rolnictwo	11
7.	Kapitał społeczny i ludzki.....	12
IV.	Ocena mocnych i słabych stron miejscowości.....	14
V.	Opis planowanych zadań inwestycyjnych i przedsięwzięć aktywizujących mieszkańców. 16	
VI.	Opis i charakterystyka obszarów o szczególnym znaczeniu dla zaspokojenia potrzeb mieszkańców, sprzyjających nawiązywaniu kontaktów społecznych, ze względu na ich położenie oraz cechy funkcjonalno – przestrzenne	23



I. WSTĘP

Rozwój i odnowa obszarów wiejskich to jedno z kluczowych wyzwań, jakie stoją przed Polską w Unii Europejskiej. Zasadniczym jej celem jest wzmocnienie działań służących zmniejszaniu istniejących dysproporcji i różnic w poziomie rozwoju obszarów wiejskich w stosunku do terenów miejskich.

Plan Odnowy Miejscowości jest jednym z najważniejszych dokumentów odnowy wsi, jej rozwoju oraz poprawy warunków pracy i życia mieszkańców. Sporządzenie i uchwalenie takiego dokumentu stanowi niezbędny warunek przy aplikowaniu o środki finansowe w ramach Programu Rozwoju Obszarów Wiejskich 2007-2013 Działanie „Odnowa i rozwój wsi” oraz w ramach Regionalnego Programu Operacyjnego Województwa Pomorskiego na lata 2007-2013 Działanie 9.3 “Lokalne Inicjatywy Obywatelskie”.

Celem działania „Odnowa i rozwój wsi” jest poprawa jakości życia na obszarach wiejskich poprzez zaspokojenie potrzeb społecznych i kulturalnych mieszkańców wsi oraz promowanie obszarów wiejskich. Działanie umożliwi rozwój tożsamości społeczności wiejskiej, zachowanie dziedzictwa kulturowego i specyfiki obszarów wiejskich oraz wpłynie na wzrost ich atrakcyjności turystycznej i inwestycyjnej.

W ramach działania pomocą finansową zostaną objęte projekty dotyczące, m.in.:

1. Budowy, przebudowy, remontu lub wyposażenia obiektów:
 - a) pełniących funkcje publiczne, społeczno-kulturalne, rekreacyjne i sportowe,
 - b) służących promocji obszarów wiejskich, w tym propagowaniu i zachowaniu dziedzictwa historycznego, tradycji, sztuki oraz kultury,
2. Kształtowania obszaru przestrzeni publicznej;
3. Budowy remontu lub przebudowy infrastruktury związanej z rozwojem funkcji turystycznych, sportowych lub społeczno-kulturalnych;
4. Zakupu i odnawiania obiektów charakterystycznych dla danego regionu lub tradycji budownictwa wiejskiego i ich adaptacji na cele publiczne;
5. Odnawianie elewacji zewnętrznych i dachów w budynkach architektury sakralnej wpisanych do rejestru zabytków lub objętych wojewódzką ewidencją zabytków i cmentarzy wpisanych do rejestru zabytków

Obszarem realizacji Planu Odnowy Miejscowości Szupia jest obszar tego sołectwa.



Plan Odnowy Miejscowości Słupia na lata 2009-2016 - Miasto i Gmina Debrzno

Niniejsze opracowanie zawiera charakterystykę miejscowości, inwentaryzację zasobów służącą ujęciu stanu rzeczywistego, analizę SWOT, czyli mocne i słabe strony miejscowości, planowane kierunki rozwoju, przedsięwzięcia wraz z szacunkowym kosztorysem i harmonogramem działań.

Plan Odnowy Miejscowości Słupia to dokument, który określa strategię działań w sferze społeczno-gospodarczej na lata 2009-2016. Podstawą opracowania planu są dokumenty prawa miejscowego, takie jak: Plan Rozwoju Sołectwa Słupia na lata 2007-2014, Studium Uwarunkowań i Kierunków Zagospodarowania Przestrzennego Miasta i Gminy Debrzno, Plan Rozwoju Lokalnego Miasta i Gminy Debrzno, oraz Strategia Rozwoju Miasta i Gminy Debrzno na lata 2006-2013 przyjęta uchwałą Nr LII/333/2006 Rady Miejskiej w Debrznie z dnia 14 czerwca 2006 r.

Niniejszy plan jest dokumentem otwartym stwarzającym możliwość aktualizacji w zależności od potrzeb społecznych i uwarunkowań finansowych. Oznacza to, że mogą być dopisywane nowe zadania, a także to, że może zmienić się kolejność ich realizacji w zależności od uruchomienia i dostępu do funduszy UE i innych źródeł finansowania.

Dokument opracowano metodą partnerską, z udziałem mieszkańców Słupia, władz lokalnych – Sołtysa, Rady Sołeckiej, pracowników UMiG Debrzno, Stowarzyszenia „Na Rzecz Rozwoju Miasta i Gminy Debrzno” oraz władz Miasta i Gminy Debrzno. Materiał zebrano podczas spotkań, konsultacji, zebrań Rady Sołeckiej i zebrań mieszkańców. Z mieszkańcami sołectwa przeprowadzono wywiady oraz badania ankietowe („Ankieta pomocnicza dla mieszkańców przeprowadzana w celu właściwego opracowania Planu Odnowy Miejscowości”).

Plan opracowano w ramach projektu pt. „Myśl globalnie – działaj lokalnie...” – opracowanie planów strategicznych rozwoju sołectw Miasta i Gminy Debrzno i aktywizacja mieszkańców, realizowanego przez Stowarzyszenie „Na Rzecz Rozwoju Miasta i Gminy Debrzno”, który został wsparty przez Fundację im. Stefana Batorego. Jego aktualizacja została przygotowana przez zespół Urzędu Miasta i Gminy Debrzno odpowiedzialny za wdrażanie projektów infrastrukturalnych i realizację Strategii Rozwoju Miasta i Gminy Debrzno.



II. Charakterystyka miejscowości

1. Położenie, przynależność administracyjna, powierzchnia, liczba ludności

Wieś Słupia położona jest w województwie pomorskim, w powiecie człuchowskim, w gminie Debrzno przy drodze nr 188 Debrzno - Człuchów.

Stanowi jedno z szesnastu sołectw, wchodzących w skład Gminy Debrzno. Od zachodu sąsiaduje z sołectwem Strzeżona i Grzymisław, od północy z Mosinami, od wschodu z sołectwem Myśligoszcz. Wieś oddalona jest o 6 km od miasta Debrzno.



Rysunek 1 Lokalizacja miejscowości na tle innych sołectw (źródło: UMiG Debrzno)

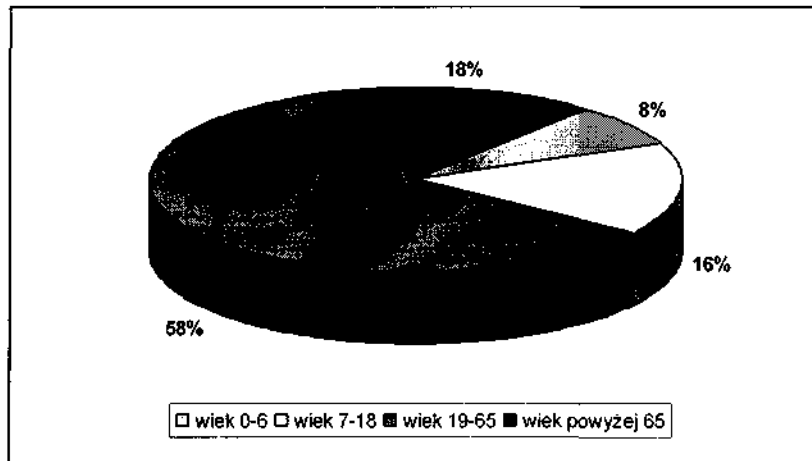
Powierzchnia Miasta i Gminy Debrzno wynosi 224,17 km², z czego powierzchnia sołectwa Słupia stanowi obszar 14,36 km². Na dzień 31.12.2008r (wg danych UMiG Debrzno) Miasto i Gminę Debrzno zamieszkuje 9.509 osób, z czego w mieście mieszka 5.317 osób, a na terenach wiejskich 4.192. Natomiast miejscowość Słupia liczy 419 mieszkańców. Stanowi to ok. 4,41 % ogółu ludności Gminy Debrzno.

Struktura wiekowa ludności w Słupi przedstawia się następująco:

- 0-6 = 32 osób
- 7-18 = 67 osoby
- 19-65 = 246 osób



- powyżej 65 = 74 osób



Rysunek 2 Struktura wiekowa mieszkańców Słupia (dane UMIG Debrzno)

Mieszkańcy Słupia to ludność napływowa. Połowa to rodziny byłych pracowników Państwowych Gospodarstw Rolnych.

2. Historia miejscowości

Historia powstania Słupia sięga zapewne czasów piastowskich, lecz w dokumentach kronikarskich z tego okresu nie ma żadnej wzmianki o jej istnieniu. Badania archeologiczne prowadzone w latach 60 – tych naszego wieku stwierdzają istnienie osadnictwa Pomorzan na tym terenie już w VI – VII w. Od czasów pierwszych Piastów ziemie te znajdowały się pod silnym wpływem niemieckim. Pierwszy zapis o istnieniu Słupia powstał w XIV w. za czasów panowania na tym terenie Zakonu Krzyżackiego. W akcie lokacyjnym wystawionym 6 listopada 1374 r. Wielki Mistrz Zakonu Winrych von Kniprode oddał Herburtowi von Schiltbergowi 100 włók ze wsiami Kamień i Słupia (Steynborn) w wieczyste użytkowanie. 11 sierpnia 1382 r. komtur człuchowski Konrad von Walrode nakazał wymierzyć wieś i 13 nadliczbowych włók rozdał gospodarzom. W 1412 r. wieś otrzymała dalsze 6 włók z ziem zakonnych. W odróżnieniu od pozostałych wsi ziemi człuchowskiej gospodarstwa w Słupia posiadały zawsze 3 zamiast 2 włók chełmińskich. W 1466 r. po Pokoju Toruńskim, kiedy to Krzyżacy oddali Pomorze państwu polskiemu sołtys Słupia Heinrich Langkawe poprosił starostę człuchowskiego o potwierdzenie aktu lokacyjnego, który zaginął podczas wojny 13 – letniej i dokument ten otrzymał. W 1474 r. nazwa wsi Sztenborn wymieniona jest w dokumentach młyna Niwy, a w 1491 r. potwierdzone jest korzystanie z młyna w Chrzastowie przez gospodarzy ze Słupia. W 1511 r. było we wsi 50 gospodarzy płacących



dziesięcinę. W 1565 r. uprawiano 56 gospodarskich i innych włók i w tym czasie wymienia się 19 gospodarzy. W 1570 r. uprawiano 43 i 4 inne włóki i ani jedna nie leżała odłogiem. Pod koniec tego stulecia lustratorzy zapisali w Słupi 70 włók, w tym 4 sołeckie, 4 kościelne, 6 hetmańskich. Reszta, czyli 56, należała do chłopów. Z czasów przed 1652 r. pochodzą informacje o 40 gospodarzach płacących dziesięcinę. W 1682 r. 6 włók leżało odłogiem, 89 mórg było uprawianych, a 20 mórg było wolnych. W 1696 r. wieś otrzymała ponownie potwierdzenie przywilejów, a w 1710 r. pojawiła się ponownie jej nazwa w dokumentach wystawionych dla młyna w Chrzastowie. W 1752 r. wieś występuje jeszcze jako Sztenborn. W 1760 r. istniały dwa majątki sołeckie, które były w posiadaniu Michaela Otto i Balthasara Wegener. Ten drugi wkrótce przekazał swoje gospodarstwo Otto. Wdowa po Michaelu Otto otrzymała w 1766 r. królewskie potwierdzenie prawa własności. W 1812 r. majątek został podzielony. W 1772 r. przed I rozbiorem Polski w Słupi na obszarze 54 włók żyło 19 gospodarskich i 20 innych rodzin. Po 1772 r. za czasów panowania pruskiego a potem niemieckiego wieś otrzymała nazwę Steinborn. Ostatnim sołtysem do 1945 r. był Herbert Kleps.

Lata 1945 – 1946 to przybywanie pierwszych osadników z centralnej i wschodniej części Polski i obejmowanie w posiadanie gospodarstw poniemieckich. Druga fala zasiedlenia Słupi związana jest z akcją „Wisła” przeprowadzoną w 1947 r. Wtedy do Słupi przybyło wiele rodzin z terenów południowo – wschodniej Polski. W ciągu 2 lat począwszy od 1945 r. do Słupi przybyło ponad 120 osób.

W pierwszych latach powojennych administracyjnie Słupia należała do Mosin, potem do Gromadzkiej Rady Narodowej w Strzeczonie, następnie do Gromadzkiej Rady Narodowej w Debrznie, a od lat 70 – tych do Gminy Debrzno. Tuż po wojnie Słupia leżała w obrębie województwa pomorskiego, następnie szczecińskiego, potem koszalińskiego. W 1974 r. wieś trafiła w obręb województwa słupskiego, a w 1999 r. powróciła do województwa pomorskiego.

3. Przestrzenna struktura miejscowości

Słupia jest wsią o układzie ulicowym. Jej południową granicę stanowi lokalna droga wiejska. Poniżej tej drogi położone były dobra szlacheckie. Zachowany został łanowy układ pól prowadzący do siedlisk zagrodowych wsi. Objęta jest ścisłą strefą ochrony konserwatorskiej.



III. Inwentaryzacja zasobów (zasoby przyrodnicze, dziedzictwo kulturowe, obiekty i tereny, infrastruktura społeczna, infrastruktura techniczna, gospodarka i rolnictwo, kapitał społeczny i ludzki)

1. Zasoby przyrodnicze

Wieś Słupia położona jest w południowej części ziemi człuchowskiej, na rozległej lekko pofałdowanej morenie polodowcowej przy drodze z Debrzna do Człuchowa. Wieś leży na wysokości 167 m. n.p.m. w płaskiej niecce położonej na rozległej wyżynie. Obszar obniża się na północy aż do doliny rzeki Chrząstawy, na wschodzie sięga aż do głębokiego wyżłobionego jaru, na zachodzie i południu dochodzi do doliny rzeki Debrzynki. Liczne małe kotliny wypełnione kiedyś wodą są obecnie zarośnięte i zabagnione. Miejscowość leży w strefie zimnego klimatu charakterystycznego dla całej Gminy Debrzno.

Typowe obszary leśne występują jedynie w dolinie rzeki Chrząstawy, około 2 km od wsi, natomiast tereny nieuprawiane zajmują kępy drzew i krzewów. Występujące licznie stawy śródpolne zostały osuszone. Pozostały tylko nieliczne. Na obszarze Słupii nie ma dużych cieków wodnych. Do najbliższego jeziora mieszkańcy mają do pokonania odległość około 4 km.

Nieopodal dawnej szkoły, przy domu Komendanta Ochotniczej Straży Pożarnej w Słupii, rośnie 100 letni dąb.

2. Dziedzictwo kulturowe

Wieś Słupia objęta jest ścisłą strefą ochrony konserwatorskiej.

Na szczególną uwagę we wsi zasługuje:

- zespół folwarczny z początku XX w. – zachowane zostały zabudowania folwarczne i dwa domy mieszkalne dawnej kolonii mieszkalnej przy folwarku,
- kościół filialny p.w. św. Michała Archanioła, w konstrukcji szkieletowej z 1736 r., wpisany do rejestru zabytków pod nr 278/131-1 w dniu 5 kwietnia 1960 r.,
- cmentarz parafialny w zachodniej części wsi z początku XX w.,
- pozostałości cmentarza ewangelickiego położonego przy drodze do Chrząstowa,
- dom nr 36 z ok. 1880 - 90 r. parterowy, murowany, w cegle licowej zdobiony fryzami ceglany, zamknięty dachem dwuspadowym, z ryzalitem, szeroko frontowy, w typie



- dom nr 49 z drugiej połowy XIX w., murowany, dawne biura PGR.



Zdjęcie 1 Pomnik poświęcony poległym w I wojnie światowej mieszkańcom Słupia (zdj. Piotr Sulkowski)

W Słupia znajduje się także pomnik wzniesiony w 1925 r., poświęcony mieszkańcom poległym w I wojnie światowej. Podczas II wojny światowej Niemcy wycofując się ze Słupia w obawie przed bolszewikami zakopali go obok istniejącego obecnie przystanku autobusowego. O jego istnieniu mieszkańcy Słupia dowiedzieli się od dawnych mieszkańców i ich potomków, którzy w latach 90' przyjechali z Niemiec. W 1997 r. pomnik został wykopany i przeniesiony na teren cmentarza ewangelickiego. W 2000 r. został on odnowiony. Pomnik jest unikatowym obiektem w Mieście i Gminie Debrzno.

3. Obiekty i tereny

Znajdujący się we wsi kościół pochodzi z pierwszej połowy XVIII w., ryglowy, salowy. Od północy znajduje się zakrystia, natomiast od zachodu wieża. Bogate wyposażenie kościoła pochodzi przeważnie z XVIII w., a dzwon prawdopodobnie z XVI w.

Wieś Słupia zabudowana jest wzdłuż dwu krzyżujących się prostopadle dróg.

W Słupia przecinają się dwa szlaki rowerowe: „Szlak komturstwa czluchowskiego” oraz „Szlak Chrząstawy”.



Zdjęcie 2 Kościół p.w. Św. Michała Archaniola (zdj. Piotr Sulkowski)

4. Infrastruktura społeczna

Znajdująca się w Słupia świetlica wiejska powstała w zmodernizowanym budynku starej szkoły z 1972 r. Pomieszczenia wymagają remontu, a zaplecze kuchenne doposażenia. Wymiany wymagają także okna.



Zdjęcie 3 Świetlica wiejska - widok od strony placu zabaw (zdj. Piotr Sulkowski)

W 2001 r. rozpoczęła działalność świetlica opiekuńczo wychowawcza z elementami socjoterapii dla dzieci z rodzin patologicznych.

We wsi Słupia znajduje się remiza strażacka Ochotniczej Straży Pożarnej. Podstawowe artykuły spożywcze i przemysłowe można nabyć w miejscowym sklepie spożywczym.



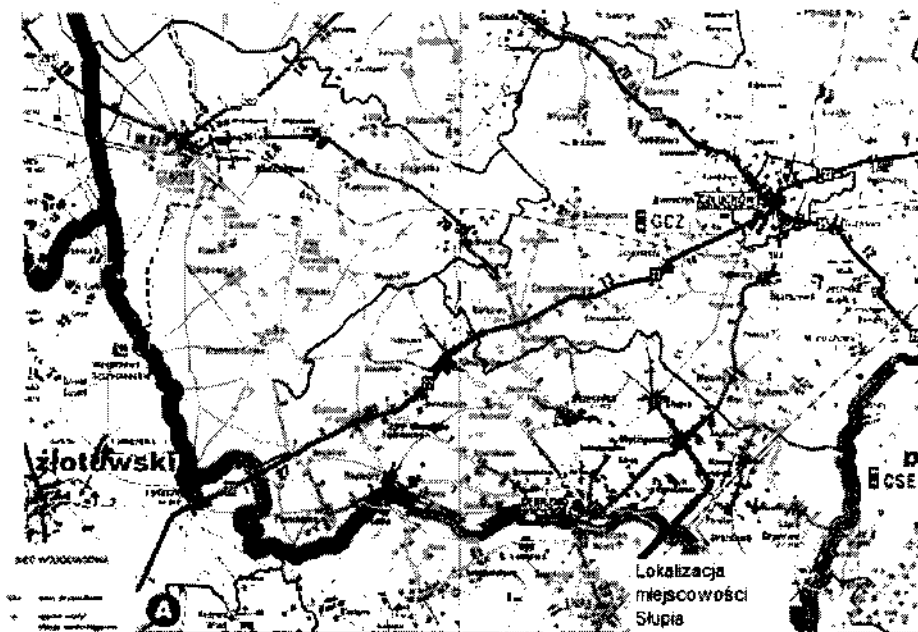
5. Infrastruktura techniczna

W Słupii domy ogrzewane są za pomocą tradycyjnych piecy lub centralnego ogrzewania. Odpady komunalne, posegregowane w przydomowych pojemnikach, odbierane są przez firmę z Debrzna.

Wieś jest nieskanalizowana. Nieczystości z przydomowych szamb wywożone są przez Zakład Gospodarki Komunalnej i Mieszkaniowej w Debrznie do oczyszczalni ścieków znajdującej się za miastem przy drodze do Debrzna Wsi.

Do wiejskiej sieci wodociągowej wieś została przyłączona w latach 70'.

Ok. 30 % gospodarstw posiada Internet. We wsi przeważa Internet radiowy ze względu na cenę, niższą niż oferowana przez TP S.A. Tego typu łącze bardzo dobrze sprawdza się na płaskim, niezadrzewionym terenie, na którym położona jest wieś.



Rysunek 3 Mapa z ukazaną siecią dróg w gminie Debrzno (źródło UMiG Debrzno)

6. Gospodarka i rolnictwo

Ogólna liczba indywidualnych gospodarstw rolnych w sołectwie Słupia o powierzchni powyżej 1 ha wynosi 52 o łącznej powierzchni 1.176,76 ha w tym: 17 gospodarstw to gospodarstwa o powierzchni 15 ha i więcej (wśród nich znajduje się kilka gospodarstw wielohektarowych o powierzchni powyżej 100 ha), 10 gospodarstw – o powierzchni od 10 do 15 ha, 6 – o powierzchni



Plan Odnowy Miejscowości Słupia na lata 2009-2016 - Miasto i Gmina Debrno

od 7 do 10 ha, 1 o powierzchni od 5 do 7 ha, 9 gospodarstw o powierzchni od 2 do 5 ha, oraz 9 gospodarstw o powierzchni od 1 do 2 ha. Natomiast powierzchnia aż 47 gospodarstw wynosi jedynie do 1 ha.

Wg danych UMiG Debrno 59 % powierzchni użytków rolnych w sołectwie stanowią gleby klasy III. Grunty IV klasy stanowią 29,9 %, V – 9,9 %, a VI klasa to 1 % ogólnej liczby użytków rolnych. Ogółem stanowią one 1.262 ha, w tym: grunty orne i sady – 1.183 ha, łąki – 59 ha, pastwiska – 20 ha.

Mieszkańcy Słupi to głównie ludność w wieku produkcyjnym. Z rolnictwa utrzymuje się ok. 50 % mieszkańców.

Na terenie Słupi zarejestrowanych jest pięć firm:

- „NIT – BUD” Joanna Nita – usługi ogólnobudowlane,
- „Amigo” Tomasz Rzadkowski – usługi transportowe,
- „Usługi transportowe” Stanisław Szopa,
- Czesław Żugaj – usługi handlowe,
- Bazyli Katolik – usługi marketingowe.

7. Kapitał społeczny i ludzki

Spółeczność lokalna zamieszkująca Słupię jest bardzo aktywna. Przewodniczy jej sołtys wsi Zbigniew Żugaj i Rada Sołecka. W sołectwie działają, obok Rady Sołeckiej, następujące organizacje: Ochotnicza Straż Pożarna (18 członków), Goło Gospodyń Wiejskich, Zespół Folklorystyczny „Słupianki” (8 członkiń), Rada Parafialna.



Zdjęcie 4 Występ zespołu "Słupianki" podczas Dożynek Wiejskich (zdj. Zbigniew Żugaj)



Plan Odnowy Miejscowości Słupia na lata 2009-2016 - Miasto i Gmina Debrzno

Imprezy organizowane cyklicznie w sołectwie to: Dożynki Wiejskie, Festyn Integracyjny, Dzień Strażaka, Dzień Seniora, Dzień Dziecka, Choinka dla Dzieci.



Zdjęcie 5 Dzień Seniora (zdj. Zbigniew Żugaj)



IV. Ocena mocnych i słabych stron miejscowości

Analiza potencjału miejscowości polega na określeniu mocnych i słabych stron oraz szans i zagrożeń wsi i została przeprowadzona w celu określenia strategii, kierunków rozwoju oraz sposobów realizacji planu odnowy miejscowości Słupia:

MOCNE STRONY	SŁABE STRONY
<ul style="list-style-type: none">- Coraz więcej młodych ludzi posiada wyższe wykształcenie.- Aktywna społeczność lokalna.- Największy odsetek mieszkańców to osoby w wieku produkcyjnym.- Kulturowanie tradycji np. poprzez potrawy tradycyjne: „Grochówka Lecha” oraz nagrodzone Marką Lokalną Naszyjnika Północy „Stulinki Słupianki”.- Współistnienie obok siebie dwóch wyznań (w kościele w Słupi odbywają się także msze w obrządku grekokatolickim).- Silne rolnictwo.- Przeważający procent gleb w sołectwie to gleby urodzajne – III klasa.	<ul style="list-style-type: none">- Młodzież, która wyjeżdża na studia do dużych miast nie wraca już na wieś.- Emigracja mieszkańców w poszukiwaniu pracy.- Niezamożność mieszkańców sołectwa spowodowana przede wszystkim słabą zyskownością gospodarstw rolnych.- Zły stan dróg gminnych (gruntowych).- Brak chodników oraz kanalizacji.- Brak infrastruktury sportowej.
SZANSE	ZAGROŻENIA
<ul style="list-style-type: none">- Możliwość uzyskania środków finansowych pochodzących z Unii Europejskiej i innych źródeł.- Rozwój wsi poprzez zagospodarowanie placu wokół świetlicy dla celów sportowych, rekreacyjnych i wypoczynkowych.- Rozwój działalności pozarolniczej, np. agroturystyki.- Podnoszenie kwalifikacji mieszkańców w różnych dziedzinach.- Poprawa infrastruktury podstawowej – kanalizacja.	<ul style="list-style-type: none">- Brak dostosowania kierunków szkół wyższych do potrzeb lokalnych.- Słaba sytuacja społeczno – gospodarcza, wysokie bezrobocie spowodowane m.in. kryzysem gospodarczym.- Niestabilna polityka finansowa i ekonomiczna państwa.- Niewystarczające środki gminy na utrzymanie i rozbudowę infrastruktury komunalnej.- Wzrost zadań gminy niedostosowanych do posiadanych środków finansowych.

Rozwój miejscowości oraz stworzenie jak najlepszych warunków życia mieszkańcom sołectwa Słupia stanowi podstawowy priorytet w wyznaczeniu kierunków rozwoju sołectwa. Mając na uwadze wnioski z analizy SWOT planuje się następujące kierunki rozwoju dla miejscowości Słupia:



Plan Odnowy Miejscowości Słupia na lata 2009-2016 - Miasto i Gmina Debrzno


- remont istniejącego budynku świetlicy wiejskiej i zagospodarowanie jej otoczenia,
- stworzenie warunków do zagospodarowania mieszkańcom wolnego czasu,
- stworzenie warunków do zagospodarowania dzieciom czasu wolnego,
- podniesienie estetyki miejscowości,
- podniesienie bezpieczeństwa ekologicznego sołectwa – wykonanie kanalizacji oraz realizacja prac mających na celu modernizację zanieczyszczonego basenu przeciwpożarowego,
- poprawa stanu dróg śródpolnych (gminnych).

Wymienione kierunki rozwoju miejscowości Słupia wpisują się w cele Strategii Rozwoju Miasta i Gminy Debrzno na lata 2006-2013.



V. Opis planowanych zadań inwestycyjnych i przedsięwzięć aktywizujących mieszkańców


Zgodnie z kierunkami rozwoju miejscowości Słupi (rozdział III) planuje się następujące zadania inwestycyjne:



Plan Odnowy Miejscowości Słupia na lata 2009-2016 - Miasto i Gmina Debrzno


Tabela: Opis planowanych zadań inwestycyjnych i przedsięwzięć aktywizujących społeczność lokalną w okresie co najmniej 7 lat od dnia przyjęcia planu

Lp.	Planowana nazwa projektu	Cel	Przeznaczenie	Harmonogram realizacji	Szacunkowy koszt planowanego zadania	Źródła dofinansowania
1.	Świetlica wiejska – Centrum Integracji Wsi	Integracja mieszkańców sołectwa oraz poprawa oferty spędzania wolnego czasu.	Remont świetlicy wiejskiej (malowanie, wymiana okien i drzwi, inne niezbędne prace), doposażenie zaplecza kuchennego, zakup sprzętu niezbędnego do prawidłowego funkcjonowania świetlicy. Wybrukowanie przy świetlicy placu wykorzystywanego podczas imprez wiejskich, zadaszenie wejścia do świetlicy od strony placu zabaw.	2009 – 2012	45.000 zł	- ZGKiM - CKSiT - Program Rozwoju Obszarów Wiejskich 2007 – 2013 Dz. „Odnowa Wsi” LEADER - Regionalny Program Operacyjny Województwa Pomorskiego 2007 – 2013 Działanie 9.3 Lokalne Inicjatywy Obywatelskie




Plan Odnowy Miejscowości Słupia na lata 2009-2016 - Miasto i Gmina Debrzno

Lp.	Planowana nazwa projektu	Cel	Przeznaczenie	Harmonogram realizacji	Szacunkowy koszt planowanego zadania	Źródła dofinansowania
2.	Bezpieczeństwo i estetyka naszej wsi – komunikacja miejscowa	Zwiększenie bezpieczeństwa mieszkańców wsi	Wykonanie we wsi: a) odcinek chodnika o długości ok. 200 m od Kościoła w stronę Mysłigoszczy b) drogi gminnej 233062 G z odwodnieniem i chodnikiem - odcinek o długości ok. 300m od „krzyżówki” w stronę zabudowań Bonina c) odcinek chodnika o długości ok. 200 m od sklepu spożywczego w stronę cmentarza	2009 – 2015	a) 30.000 zł b) ok. 500.000 zł c) 30.000 zł	- Miasto i Gmina Debrzno - Fundusz Ochrony Gruntów Rolnych - inne środki pozabudżetowe
3.	Budowa ciśnieniowej kanalizacji sanitarnej dla wsi Słupia.	Zwiększenie komfortu życia mieszkańców; poprawienie czystości środowiska naturalnego	Skanalizowanie wsi	2009 – 2010	3.821.324 zł - łączna wartość projektu	- Regionalny Program Operacyjny Województwa Pomorskiego 2007 – 2013, Działanie 8.2 Lokalna Infrastruktura Ochrony Środowiska - Miasto i Gmina Debrzno




Plan Odnowy Miejscowości Słupia na lata 2009-2016 - Miasto i Gmina Debrzno

<i>Lp.</i>	<i>Planowana nazwa projektu</i>	<i>Cel</i>	<i>Przeznaczenie</i>	<i>Harmonogram realizacji</i>	<i>Szacunkowy koszt planowanego zadania</i>	<i>Źródła dofinansowania</i>
4.	Zespół „Słupianki” z kulturą ludową za pan brat	Zachowanie tradycji ludowych	Doposażenie zespołu w instrumenty muzyczne oraz stroje	2010 – 2013	20.000 zł	- Program Rozwoju Obszarów Wiejskich 2007-2013 LEADER - Regionalny Program Operacyjny Województwa Pomorskiego 2007-2013 Działanie 9.3 Lokalne Inicjatywy Obywatelskie



Plan Odnowy Miejscowości Słupia na lata 2009-2016 - Miasto i Gmina Debrzno

<i>Lp.</i>	<i>Planowana nazwa projektu</i>	<i>Cel</i>	<i>Przeznaczenie</i>	<i>Harmonogram realizacji</i>	<i>Szacunkowy koszt planowanego zadania</i>	<i>Źródła dofinansowania</i>
5.	„W zdrowym ciele zdrowy duch”	Zagospodarowanie dzieciom i młodzieży wolnego czasu	a) Modernizacja istniejącego boiska do piłki nożnej, budowa boiska do piłki siatkowej i ręcznej; b) stworzenie siłowni dla młodzieży w jednym z pomieszczeń świetlicy wiejskiej, zakup sprzętu sportowego;	2009 – 2016	a) 40.000 zł b) 18.000 zł	- Miasto i Gmina Debrzno - PROW 2007-2013 LEADER - RPOWP 2007-2013 Działanie 9.3 Lokalne Inicjatywy Obywatelskie - Fundacja Wspomagania Wsi - Fundacja Dzieci i Młodzieży - inne programy pomocowe



Plan Odnowy Miejscowości Słupia na lata 2009-2016 - Miasto i Gmina Debrzno

<i>Lp.</i>	<i>Planowana nazwa projektu</i>	<i>Cel</i>	<i>Przeznaczenie</i>	<i>Harmonogram realizacji</i>	<i>Szacunkowy koszt planowanego zadania</i>	<i>Źródła dofinansowania</i>
6.	„Internet oknem na świat – uruchomienie kawiarenki internetowej”	Pomoc w nauce oraz poszerzanie zainteresowań dzieci i młodzieży	- Stworzenie w jednym z pomieszczeń świetlicy wiejskiej kawiarenki internetowej służącej dzieciom i młodzieży a także dorosłym z sołectwa Słupia, - zakup komputerów i niezbędnego sprzętu (biurka, krzesła, itp.)	2010 - 2012	20.000 zł	Fundacje i instytucje wspierające rozwój społeczeństwa informacyjnego
7.	Modernizacja dróg gruntowych	Poprawa stanu infrastruktury komunikacyjnej	Poprawa stanu drogi dojazdowej do kolonii – od „krzyżówki” do firmy NITBUD	2009 - 2016	80.000 zł	Miasto i Gmina Debrzno



Plan Odnowy Miejscowości Słupia na lata 2009-2016 - Miasto i Gmina Debrzno

Lp.	Planowana nazwa projektu	Cel	Przeznaczenie	Harmonogram realizacji	Szacunkowy koszt planowanego zadania	Źródła dofinansowania
8.	„Nie czas żałować róż, gdy płoną lasy...” – remiza i basen strażacki to nasze bezpieczeństwo	Bezpieczeństwo przeciwpożarowe mieszkańców wsi	a) Zagospodarowanie terenu wokół remizy strażackiej, przygotowanie placu ćwiczeń dla strażaków; b) odmulenie, wyczyszczenie i zagospodarowanie basenu strażackiego	2010 - 2014	a) 10.000 zł b) 30.000 zł	- RPOW 2007-2013 Lokalne Inicjatywy Obywatelskie Działanie 9.3 - PROW 2007-2013 Program LEADER - właściciel stawu
9.	„Przeszłość dla przyszłości”	Zachowanie dziedzictwa kulturowego	Remont zabytkowego kościoła p.w. Św. Michała Archanioła	2009 – 2016	650.000 zł	- Parafia p.w. Najświętszej Marii Panny - Ministerstwo Kultury i Dziedzictwa Narodowego - Urząd Marszałkowski Województwa Pomorskiego - Konserwator Zabytków
10.	„Nasza miejscowość świadczy o nas”	Poprawa estetyki miejscowości	Zagospodarowanie otoczenia zagród wiejskich	2009 - 2016	—————	Środki własne mieszkańców



VI. Opis i charakterystyka obszarów o szczególnym znaczeniu dla zaspokojenia potrzeb mieszkańców, sprzyjających nawiązywaniu kontaktów społecznych, ze względu na ich położenie oraz cechy funkcjonalno – przestrzenne

Obszarami o szczególnym znaczeniu dla zaspokojenia potrzeb mieszkańców miejscowości Słupia są:

- a) Świetlica wiejska zlokalizowana w centrum wsi;
- b) Remiza strażacka w centrum wsi;
- c) Kościół filialny pw. Św. Michała Archanioła.

Obiektem, który najlepiej zaspokaja potrzeby mieszkańców w zakresie kontaktów społecznych jest świetlica wiejska. Jest to miejsce spotkań, dyskusji, debat, imprez okolicznościowych oraz innych wydarzeń, zarówno o większym jak i mniejszym znaczeniu dla wsi. Ponadto miejsce to pełni funkcję lokalu wyborczego. Na terenie świetlicy znajduje się plac zabaw, który został utworzony w ramach projektu „Aktywizacja i integracja poprzez rekreację – urządzenie 11 terenów rekreacyjnych w sołectwach gminy Debrzno” dofinansowanego w ramach Regionalnego Programu Operacyjnego Woj. Pomorskiego na lata 2007 – 2013, Działanie 9.3 Lokalne inicjatywy obywatelskie. Świetlica wymaga jednak pewnych prac remontowych, tak by mogła pełnić swoje funkcje przez cały rok kalendarzowy, w tym m. in. wymiana stolarki okiennej i drzwiowej. Niezbędne jest także doposażenie świetlicy w podstawowy sprzęt (w tym przede wszystkim wyposażenie kuchni oraz utworzenie siłowni), jak również zaaranżowanie otoczenia świetlicy (chodnik, dach nad wejściem). Dzięki temu świetlica będzie mogła pełnić rolę Centrum Integracji Wsi. W ramach funkcjonowania Centrum planowane są: występy zespołów ludowych (zarówno tych z sołectw gminy Debrzno, jak i innych, przyjezdnych, np. w ramach przeglądów, festiwali lub festynów), pokazy sztuki ludowej i rękodzielniczej, wystawy zdjęć i obrazów prezentujących lokalne dziedzictwo kulturowe, historyczne i przyrodnicze, wystawy zbiorów przyrodniczych (motyle, zielniki itp.), kulturowych (stroje ludowe, elementy wystroju wnętrz, biżuteria) oraz historycznych (ryciny, książki znajdujące się w zbiorach parafialnych oraz urzędowych, zbiory filatelistyczne Pana Jana Cisonia z Debrzno).

Bardzo ważnym elementem struktury przestrzennej wsi, pełniącym funkcje społeczne jest remiza strażacka. Wokół Ochotniczej Straży Pożarnej skupiają się osoby zaangażowane w niesienie pomocy innym ludziom, posiadające aktywne postawy obywatelskie i społeczne. Remiza winna być



Plan Odnowy Miejscowości Słupia na lata 2009-2016 - Miasto i Gmina Debrzno

doposażona w podstawowy sprzęt gaśniczy i ratowniczy, niezbędne jest też stałe pozyskiwanie nowej kadry i podnoszenie jej kwalifikacji. Basen strażacki wymaga ponadto oczyszczenia oraz konserwacji.

W ramach udzielonej przez Miasto i Gminę Debrzno dotacji na prace konserwatorskie dokonano renowacji kościoła polegającej na: oczyszczeniu konstrukcji więźby oraz konstrukcji szachulcowej, jak również na dezynfekcji i dezynsekcji tejże konstrukcji. Ponadto przeprowadzono pełną konserwację ambony pochodzącej z przełomu XVII i XVIII wieku, wykonanej z rzeźbionego, polichromowanego i złożonego drewna.