




Załącznik do uchwały nr IV/27/2011

Rady Miejskiej w Debrznie

z dnia 27 stycznia 2011 roku



**PLAN ODNOWY MIEJSCOWOŚCI
ROZWORY
NA LATA 2009-2016
MIASTO I GMINA DEBRZNO**

Styczeń 2011



Spis treści

I. WSTĘP	3
II. Charakterystyka miejscowości	5
1. Położenie, przynależność administracyjna, powierzchnia, liczba ludności	5
2. Historia miejscowości.....	6
3. Przestrzenna struktura miejscowości.....	7
III. Inwentaryzacja zasobów (zasoby przyrodnicze, dziedzictwo kulturowe, obiekty i tereny, infrastruktura społeczna, infrastruktura techniczna, gospodarka i rolnictwo, kapitał społeczny i ludzki)	8
IV. Ocena mocnych i słabych stron miejscowości	13
V. Opis planowanych zadań inwestycyjnych i przedsięwzięć aktywizujących mieszkańców	15
VI. Opis i charakterystyka obszarów o szczególnym znaczeniu dla zaspokojenia potrzeb mieszkańców, sprzyjających nawiązywaniu kontaktów społecznych, ze względu na ich położenie oraz cechy funkcjonalno – przestrzenne	19



I. WSTĘP

Rozwój i odnowa obszarów wiejskich to jedno z kluczowych wyzwań, jakie stoją przed Polską w Unii Europejskiej. Zasadniczym jej celem jest wzmocnienie działań służących zmniejszaniu istniejących dysproporcji i różnic w poziomie rozwoju obszarów wiejskich w stosunku do terenów miejskich.

Plan Odnowy Miejscowości jest jednym z najważniejszych dokumentów odnowy wsi, jej rozwoju oraz poprawy warunków pracy i życia mieszkańców. Sporządzenie i uchwalenie takiego dokumentu stanowi niezbędny warunek przy aplikowaniu o środki finansowe w ramach „Programu Rozwoju Obszarów Wiejskich 2007-2013”. Działanie „Odnowa i rozwój wsi” oraz w ramach Regionalnego Programu Operacyjnego Województwa Pomorskiego na lata 2007-2013 Działanie 9.3 “Lokalne Inicjatywy Obywatelskie”.

Celem działania „Odnowa i rozwój wsi” jest poprawa jakości życia na obszarach wiejskich poprzez zaspokojenie potrzeb społecznych i kulturalnych mieszkańców wsi oraz promowanie obszarów wiejskich. Działanie umożliwi rozwój tożsamości społeczności wiejskiej, zachowanie dziedzictwa kulturowego i specyfiki obszarów wiejskich oraz wpłynie na wzrost ich atrakcyjności turystycznej i inwestycyjnej.

W ramach działania pomocą finansową zostaną objęte projekty dotyczące, m.in.:

1. budowy, przebudowy, remontu lub wyposażenia obiektów:
 - a) pełniących funkcje publiczne, społeczno-kulturalne, rekreacyjne i sportowe,
 - b) służących promocji obszarów wiejskich, w tym propagowaniu i zachowaniu dziedzictwa historycznego, tradycji, sztuki oraz kultury,
2. kształtowania obszaru przestrzeni publicznej;
3. budowy remontu lub przebudowy infrastruktury związanej z rozwojem funkcji turystycznych, sportowych lub społeczno-kulturalnych;
4. zakupu i odnawiania obiektów charakterystycznych dla danego regionu lub tradycji budownictwa wiejskiego i ich adaptacji na cele publiczne;
5. odnawianie elewacji zewnętrznych i dachów w budynkach architektury sakralnej wpisanych do rejestru zabytków lub objętych wojewódzką ewidencją zabytków i cmentarzy wpisanych do rejestru zabytków.

Obszarem realizacji Planu Odnowy Miejscowości Rozwory jest obszar tego sołectwa.

Niniejsze opracowanie zawiera charakterystykę miejscowości, inwentaryzację zasobów służącą ujęciu stanu rzeczywistego, analizę SWOT - czyli mocne i słabe strony miejscowości, planowane kierunki rozwoju, przedsięwzięcia wraz z szacunkowym kosztorysem i harmonogramem działań.



Plan Odnowy Miejscowości Rozwory MiG Debrzno to dokument, który określa strategię działań w sferze społeczno-gospodarczej na lata 2009-2016. Podstawą opracowania planu są dokumenty prawa miejscowego, takie jak: Studium Uwarunkowań i Kierunków Zagospodarowania Miasta i Gminy Debrzno, Plan Rozwoju Lokalnego Miasta i Gminy Debrzno oraz Strategia Rozwoju Miasta i Gminy Debrzno na lata 2006-2013 przyjęty uchwałą Nr LII/333/2006 Rady Miejskiej w Debrznie z dnia 14 czerwca 2006 roku.

Niniejszy plan jest dokumentem otwartym, stwarzającym możliwość aktualizacji w zależności od potrzeb społecznych i uwarunkowań finansowych. Oznacza to, że mogą być dopisywane nowe zadania, a także to, że może zmienić się kolejność ich realizacji w zależności od uruchomienia, dostępu do funduszy UE i innych źródeł finansowania.

Dokument opracowano metodą partnerską, z udziałem mieszkańców Rozwory, władz lokalnych – Sołtysa, Rady Sołeckiej, pracowników UMiG Debrzno, Stowarzyszenia „Na Rzecz Rozwoju Miasta i Gminy Debrzno” oraz władz Miasta i Gminy Debrzno. Materiał zebrano podczas spotkań, konsultacji, zebrań Rady Sołeckiej i zebrań z mieszkańcami.

Przeprowadzono wywiady i badania ankietowe („Ankieta pomocnicza dla mieszkańców przeprowadzana w celu właściwego opracowania Planu Odnowy Miejscowości”), mające na celu zdiagnozowanie potencjału miejscowości i gotowości do podjęcia działań na rzecz własnego środowiska.

Plan opracowano w ramach projektu pt. „Myśl globalnie – działaj lokalnie...” – opracowanie planów strategicznych rozwoju sołectw Miasta i Gminy Debrzno i aktywizacja mieszkańców, realizowanego przez Stowarzyszenie „Na Rzecz Rozwoju Miasta i Gminy Debrzno”, który został wsparty przez Fundację im. Stefana Batorego. Jego aktualizacja została przygotowana przez zespół Urzędu Miasta i Gminy Debrzno odpowiedzialny za wdrażanie projektów infrastrukturalnych i realizację Strategii Rozwoju Miasta i Gminy Debrzno.



II. Charakterystyka miejscowości

I. Położenie, przynależność administracyjna, powierzchnia, liczba ludności



Mapa: Lokalizacja miejscowości na tle innych sołectw Gminy Debrno

Źródło: Dane UMiG Debrno

Rozwory położone są w województwie pomorskim, 26,2 km na południowy-zachód od Człuchowa i 10,3 km na zachód od Debrna. To typowa wieś rolnicza.

Stanowi jedno z szesnastu sołectw, wchodzących w skład Gminy Debrno i graniczy z takimi sołectwami jak: Buchowo, Prusinowo, Cierzenie, Uniechówek, Uniechów oraz z Grzymisławiem.

Obszar sołectwa w skład którego wchodzi miejscowości: Pędziszewo (wieś) i Główna (osada PGR) to 13,91 km², co stanowi 6,21 % obszaru całej Gminy (224,17 km²).


Na dzień 17.04.2009r. (wg danych UMiG Debrno) Miasto i Gminę Debrno zamieszkuje 9509 osób, z czego w mieście mieszka 5317 osób a na terenach wiejskich 4192. Sołectwo Rozwory liczy 254 mieszkańców, co stanowi 2,68 % ogółu ludności Gminy Debrno. Jest to ludność głównie napływowa. Niewielka ilość ludności utrzymuje się z gospodarstw rolnych, reszta mieszkańców utrzymuje się z rent, emerytur lub pracy - działalność gospodarcza, praca poza miejscem zamieszkania.



Struktura wiekowa ludności w sołectwie Rozwory przedstawia się następująco:

- od 0 - 6 lat - 23 osób,
- od 7 – 18 lat - 40,
- od 19 – 65 lat - 169,
- powyżej 65 lat - 22.

Wykres: Struktura ludności sołectwa Rozwory



Źródło: Dane Urzędu Miasta i Gminy Debrzno.

Ludność w wieku produkcyjnym stanowi 66,5%, co świadczy o potencjale charakteryzowanego sołectwa.

2. Historia miejscowości

W raporcie „Waloryzacja środowiska kulturowego” opracowanym przez mgr Czesławę Betlejewską historia miejscowości Rozwory opisana jest w sposób następujący: „wieś i osada młyńska w powiecie człuchowskim, zwana również jako Rosenwalde, w XIX wieku należała do parafii w Uniechowie.

W 1365 roku Winnych von Kniprode – wielki mistrz Zakonu nadał tutaj cztery włoki ziemi swemu wiernemu słudze o nazwisku Eylen.



Przywilej lokacyjny potwierdzony w 1366 r. przez Henryka de Thaba (kamtura człuchowskiego), który tym dokumentem potwierdzał przywilej lokacyjny wsi wystawiony w 1336r. przez Jana z Barkenfelde.

Konrad de Walrode – późniejszy komtur- nadał w końcu XIV wieku dalsze 8 włók wsi do wspólnego użytku.

Rozwory w roku 1885 liczyły 1356 ha (160 ha lasu, 64 ha łąk, 928 ha roli), 75 domów i 445 mieszkańców (64 katolików i 281 ewangelików).

Wieś posiadała od średniowiecza kościół, patronatu królewskiego p.w. św. Elżbiety i oddzielną parafię do czasów reformacji. Do proboszcza należały 4 włóki ziemi i trzy ogrody. a chłopci płacili czynsz proboszczowi w wysokości 1,5 korca żyta od włóki. Ponadto w czasie kolędy proboszcz otrzymywał od każdej zagrody bochenek chleba i kielbasę, a na Wielkanoc 1 grosz czynszu. Chłopi obrabiali ponadto proboszczowskie pole i ogrody. Każdy ogród miał utrwaloną nazwę własną, być może do ustalenia na starych mapach wsi.

Również tutaj w czasie reformacji kościół przeszedł w ręce gminy ewangelickiej, a procesy i targi o kościół trwały długo i były prowadzone przez biskupa Głębińskiego i Michała Jegierskiego. Kościół istniał jeszcze w 1766r., ale był opuszczony i w kiepskim stanie.

W 1836 r. kościoła już nie było, a pozostał jedynie cmentarz przykościelny, na którym później postawiono szkołę. Miejscowa ludność twierdzi, że szkoła stoi na pozostałościach fundamentów kościelnych.

Ewangelicy, którzy zawsze stanowili większość ludności wsi, dochodzili do kościoła w Prusinowie, chociaż nominalnie należeli do parafii w Lędyczku”.

Obecnie Rozwory również należą do parafii w Lędyczku.

3. Przestrzenna struktura miejscowości

Wieś mała o układzie owalnicowym zachowanym w znaczącym stopniu. Owalnicowy układ najlepiej zachował się w części północnej. W XIX wieku powstała tu droga. Prowadziła ona od Cierzni do PGR Główna, która podzieliła miejscowość na dwa człony. Wybudowanie tej drogi prowadzącej ze środka wsi na południowy zachód pozwoliło na rozbudowę wsi w kierunku zachodnim. Powstały wówczas zagrody nr 22 i 23 z domami mieszkalnymi parterowymi, zbudowanymi w cegle licowej oraz położony naprzeciw nich, po południowej stronie drogi stoi okazały budynek szkolny z początku XX wieku.

Zachowany jest również lanowy układ pól prowadzących w kierunku zagród wiejskich i siedlisk usadowionych przy drogach owalnicy.



III. Inwentaryzacja zasobów (zasoby przyrodnicze, dziedzictwo kulturowe, obiekty i tereny, infrastruktura społeczna, infrastruktura techniczna, gospodarka i rolnictwo, kapitał społeczny i ludzki)

a) Zasoby przyrodnicze

Miejscowość Rozwory położona jest w Gminie Debrzno i przynależy do makroregionu Pojezierza południowo-pomorskiego i mezoregionów Pojezierza Krajeńskiego i Bytowskiego. W miejscowości znajduje się jezioro, które zamieszkiwane jest przez łabędzie i dzikie kaczki. Przez miejscowość przebiega szlak rowerowy – „Greenway-Naszyjnik Północy” oraz szlak Margrabiów. Miejscowość Rozwory dzieli 1 km od rzeki Debrzynki, natomiast 2 km należy przebyć, by dotrzeć do Chrzęstawy.

Rozwory leżą w strefie zimnego klimatu charakterystycznego dla całej gminy Debrzno.

Rozwory mogą się pochwalić pomnikami przyrody, takimi jak:

- lipa drobnolistna - przy szosie Debrzno – Rozwory,
- wierzba krucha - w miejscowości Pędziszewo (należącej do sołectwa),
- aleja prowadząca z Rozwów do Debrzna, licząca blisko 80 lat.

Postuluje się objęcie ochroną w formie pomników przyrody, następujących cennych okazów drzew, osiągających rozmiary pomnikowe:

- dwa buki zwyczajne o obwodzie 350 cm nad Debrzynką na pd-zachód od miejscowości Rozwory,
- jesion wyniosły o obwodzie 340 cm przy drodze Rozwory – Prusinowo.

b) Dziedzictwo kulturowe

Ścisłej ochronie podlega układ wsi. Zgodnie z „Waloryzacją środowiska kulturowego” ochronie podlegają ponadto:

- dom nr 1 – parterowy, murowany w cegle licowej z podniesioną ścianką kolankową, zamknięty dachem dwuspadowym o łagodnym spadku połaci, szerokofrontowy, elewacja frontowa pięcioosiowa, datowany na 1905r.,
- dom nr 4 – parterowy, murowany w cegle licowej, zamknięty dachem dwuspadowym z naczółkami, szerokofrontowy, elewacja frontowa – 5 osi, w niej pozorny ryzalit przechodzący w linii dachu w wystawkę 2-osiową, datowany na 1935 r.,



- dom nr 5 – parterowy, murowany w cegle licowej, zamknięty dachem dwuspadowym, szerokofrontowy, elewacja frontowa – 5 osi, z początku XX w.,
- dom nr 6 – parterowy, murowany w cegle licowej, zamknięty dachem dwuspadowym, elewacja frontowa 3-osie, pocz. XXw.,
- dom nr 7- parterowy z podniesioną ścianką kolankową, murowany, tynkowany, zamknięty dachem dwuspadowym, szerokofrontowy, elewacja frontowa 6-osiowa, w niej 2 kondygnacje. W domu jest ryzalit flankowany pilastrami w osi elewacji: okna przyziemia i w ścianie kolankowej (poddasza) ujęte w opaski z ozdobnymi festonami: zachowana stolarka okienna z ozdobnym słupkiem, zbudowany około 1890r.,
- domy nr 11 i 12 – typu bliźniaczego z tym, że dom nr 11 jest otynkowany do połowy, a dom nr 12 jest otynkowany w całości; murowany, parterowy, zamknięty jest dachem dwuspadowym. Pochodzi z końca XIX wieku i posiada elewacje zdobione fryzami ceglanymi,
- dom nr 15 – parterowy, murowany, tynkowany z wystawką w dachu, dach dwuspadowy; dom z końca XIX, pocz. XX wieku,
- szkoła – pochodzi z 1909 roku. Budynek murowany w cegle licowej, parterowy z ryzalitem bocznym. Część główna zamknięta dachem dwuspadowym z naczółkiem, ryzalit oddzielony dachem dwuspadowym. Okna w elewacjach zamknięte lukiem odcinkowym. W elewacji frontowej widnieje tablica z datą powstania budynku. Budynek stoi, aczkolwiek ostatni dzwonek zadzwonił w 1998 roku.



Budynek szkoły, podlegający ochronie.



c) Obiekty i tereny

Przez Rozwory przebiegają drogi powiatowe: nr 39493 (Cierznie-Rozwory), 39495 (Trudna-Rozwory-Debrzno) i droga łącząca: Debrzno-Rozwory-Prusinowo-Buszkowo. Na obszarze sołectwa Rozwory nie ma skwerów, parków, rynków, itp. Na terenie wsi stoi krzyż i jest teren, który w przyszłości miałby stać się boiskiem sportowym – jest obsiany trawą, ale na dzień dzisiejszy jest zachwaszczony

d) Infrastruktura społeczna

W miejscowości Rozwory znajdują się:

- świetlica wiejska (jest zaniedbana, niewyposażona, plusem jest założone już centralne ogrzewanie). Obecnie planuje się odnowienie elewacji, wymianę okien, gruntowny remont kuchni, wymalowanie całego budynku. Poza tym w planach jest także oddzielenie kuchni od kotłowni oraz stworzenie parkingu przy świetlicy,
- sklep spożywczo – przemysłowy - x 2.

e) Infrastruktura techniczna

W Rozworach domy jednorodzinne zaopatrywane są w wodę, a także podłączone są do kanalizacji lokalnej i sieci telekomunikacyjnej. Domy ogrzewane są przy pomocy zwykłych pieców i centralnego ogrzewania (w głównej mierze jest to już centralne ogrzewanie). Jedno gospodarstwo ogrzewane jest za pomocą ciepła pobieranego z wnętrza ziemi i jedno ogrzewane gazowo. Są to dwa gospodarstwa, które są proekologiczne, aczkolwiek potrzebujące dużego wkładu finansowego.

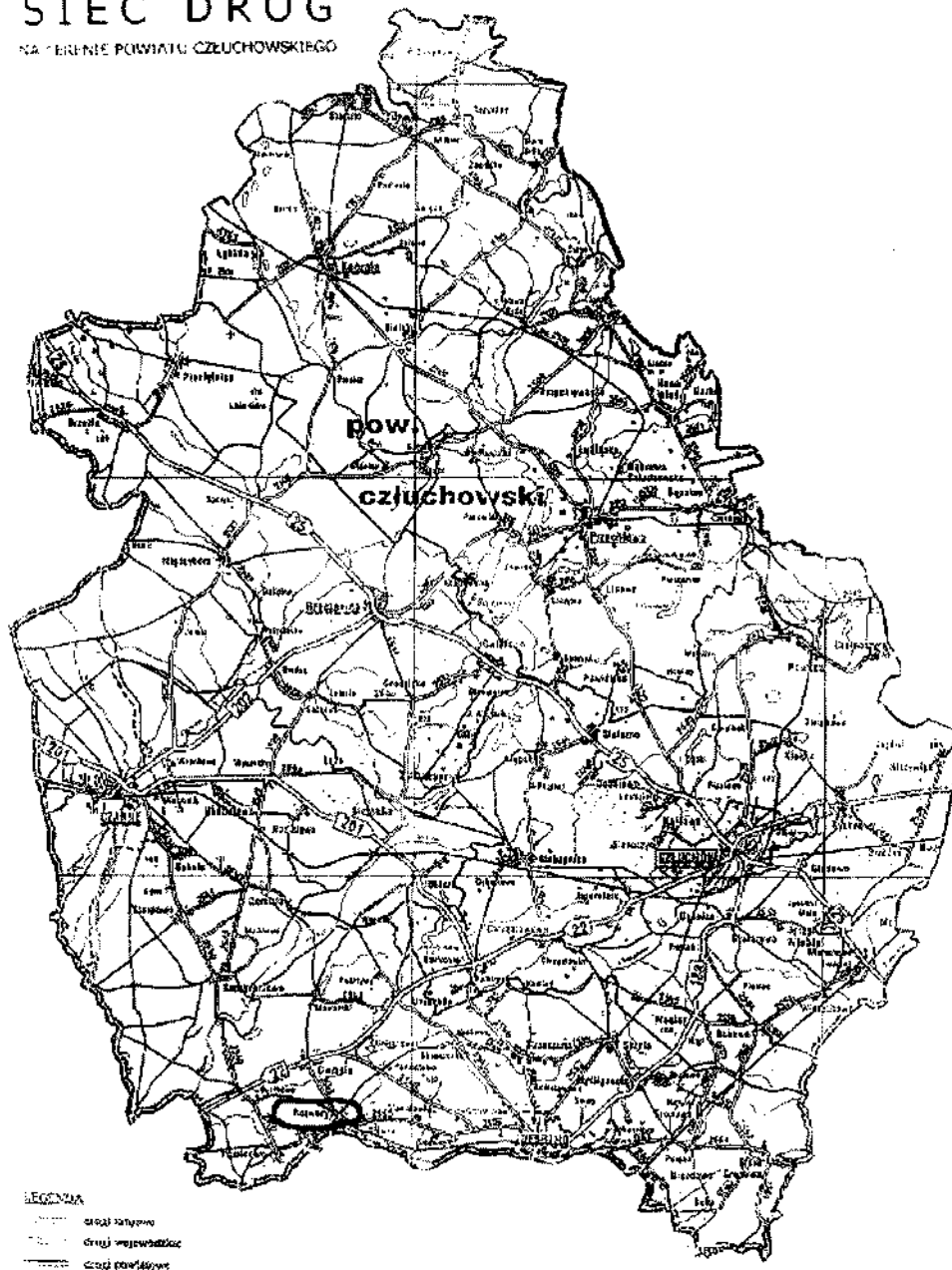
Stan budynków w sołectwie jest zadowalający, choć część z nich wymaga niewielkiej modernizacji, obejścia wokół są zadbane. Odpady komunalne segregowane są w przydomowych pojemnikach i odbierane przez firmę Sanikont ze Złotowa zajmującą się usuwaniem nieczystości. Ścieki gromadzone są w przydomowych szambach i odprowadzane przez oczyszczalnię ścieków, która znajduje się w miejscowości Debrzno w odległości ok. 10 km.



Mapa: Lokalizacja miejscowości Rozwory przy drodze krajowej nr 22

SIEĆ DROG

NA TERENIE POWIATU CZUCHOWSKIEGO



Źródło własne UMiG Debrzno

f) Gospodarka i rolnictwo

Niewielka liczba ludności sołectwa Rozwory utrzymuje się z rolnictwa – ok. 40%. Reszta mieszkańców utrzymuje się z rent, emerytur lub pracy - działalność gospodarcza, praca poza miejscem zamieszkania.



W sołectwie jest 38 indywidualnych gospodarstw rolnych. Wg danych Urzędu Miasta i Gminy Debrzno użytki rolne w Rozworach stanowią 962 ha, z czego aż 878 ha stanowią grunty orne (III - 81ha, IV – 576 ha, V – 142 ha, VI – 85 ha, VI z – 1 ha klasa ziemi) - 91 % ogółem powierzchni użytków rolnych.

Wg danych Urzędu Miasta i Gminy Debrzno stan indywidualnych gospodarstw rolnych wygląda następująco:

- ❖ powyżej 1 do 2 ha – 8 gospodarstw;
- ❖ 2 – 5 ha – 9;
- ❖ 5 – 7 ha – 1;
- ❖ 7 -10 ha – 3;
- ❖ 10 – 15 ha – 4;
- ❖ 15 ha i więcej – 13.

Oprócz tego na terenie sołectwa Rozwory znajduje się 37 gospodarstw liczący do 1 ha ziemi. Jedno gospodarstwo zajmują się hodowlą trzody, inne zajmują się hodowlą bydła mlecznego.

W Rozworach nie ma rozwiniętej branży usługowej. Głównym źródłem dochodów mieszkańców jest zysk z działalności rolniczej. Innym źródłem utrzymania są emerytury i renty oraz zatrudnienie poza wsią. Wg danych UMiG w Debrznie na dzień 31.12.2008r. 2 osoby posiadają własną działalność gospodarczą: jest to handel (głównie spożywczy).

g) Kapitał społeczny i ludzki

W Rozworach występuje dość aktywna społeczność lokalna. Sprawnie funkcjonująca jest tylko jedna organizacja: Rada Sołeczka.

We wsi często organizowane są zabawy i imprezy, np. dożynki, kuligi, zabawy choinkowe i sylwestrowe, Dzień Dziecka, Dzień Babci i Dziadka, itp. Miejscem spotkań i zabaw mieszkańców jest świetlica wiejska oraz boisko.



IV. Ocena mocnych i słabych stron miejscowości

Poniższa analiza polega na określeniu mocnych i słabych stron oraz szans i zagrożeń wsi. Została przeprowadzona w celu określenia strategii, kierunków rozwoju oraz sposobów realizacji planu odnowy miejscowości Rozwory.

Tabela: Ocena mocnych i słabych stron Rozwórow

MOCNE STRONY	SŁABE STRONY
<ul style="list-style-type: none">- ok. 66,5 % ludności w wieku produkcyjnym utrzymuje się z działalności rolniczej;- większość stanowią gospodarstwa średnie, utrzymane w dobrej kulturze rolniczej,- świetlica wiejska,- doświadczenie w realizacji działań na rzecz integracji wsi,- zasoby wolnej siły roboczej,- zaangażowanie społeczności lokalnej w rozwój miejscowości,- warunki do produkcji zdrowej żywności,- piękna okolica, z dala od hałasu, czyste powietrze, bliskość lasów.	<ul style="list-style-type: none">- niewyposażona i wymagająca remontu świetlica wiejska,- brak pomocy edukacyjnych służących rozwojowi dzieci i młodzieży;- niezagospodarowany teren pod boisko, brak jakichkolwiek urządzeń sportowych,- niskie kwalifikacje siły roboczej,- szczupłe środki finansowe mieszkańców,- duża odległość od aglomeracji miejskiej i słaba dostępność komunikacyjna,- brak bibliotek i czytelni ogólnie dostępnych dla ogółu mieszkańców,- brak połączeń PKS z gminą i powiatem.- nie wszystkie drogi utwardzone.
SZANSE	ZAGROŻENIA
<ul style="list-style-type: none">- zmodernizowanie świetlicy wiejskiej i placu wokół niej dla celów sportowych, rekreacyjnych i wypoczynkowych mieszkańców,- wzrost dochodowości gospodarstw i rozwój agroturystyki,- podnoszenie kwalifikacji mieszkańców w różnych dziedzinach,- możliwość uzyskania środków finansowych pochodzących z Unii Europejskiej i innych źródeł,- zapotrzebowanie na zdrową żywność i zdrowy tryb życia.	<ul style="list-style-type: none">- słaba sytuacja społeczno – gospodarcza,- wysokie bezrobocie utrzymujące się m.in. z powodu kryzysu gospodarczego,- niewystarczające środki gminy na utrzymanie i rozbudowę infrastruktury technicznej,- wzrost zadań gminy niedostosowanych do posiadających środków finansowych,- emigracja młodych i wykształconych mieszkańców,- biurokracja i skomplikowane procedury pozyskiwania środków,- niestabilna polityka finansowa, kredytowa i podatkowa Państwa.



Rozwój miejscowości oraz stworzenie jak najlepszych warunków życia mieszkańcom wsi Rozwory stanowi podstawowy priorytet w wyznaczeniu kierunków rozwoju sołectwa. Mając na uwadze wnioski z analiza SWOT planuje się następujące kierunki rozwoju dla sołectwa Rozwory:

- remont i modernizację istniejącego budynku świetlicy wiejskiej,
- stworzenie warunków do zagospodarowania mieszkańcom wolnego czasu,
- stworzenie warunków do zagospodarowania dzieciom czasu wolnego,
- poszerzenie oferty kulturalnej i edukacyjnej dla mieszkańców,
- podniesienie estetyki miejscowości.

Wymienione kierunki rozwoju miejscowości Rozwory wpisują się w cele Strategii Rozwoju Miasta i Gminy Debrno na lata 2006-2013.



V. Opis planowanych zadań inwestycyjnych i przedsięwzięć aktywizujących mieszkańców

Zgodnie z kierunkami rozwoju miejscowości Rozwory planuje się następujące zadania inwestycyjne:



Plan Odnowy Miejscowości Rozwory na lata 2009-2016 – Miasto i Gmina Debrno

Tabela: Opis planowanych zadań inwestycyjnych i przedsięwzięć aktywizujących społeczność lokalną w okresie co najmniej 7 lat od dnia przyjęcia planu

Lp.	Planowana nazwa projektu	Cel	Przeznaczenie	Harmonogram realizacji	Szacunkowa kwota zadania	Źródła dofinansowania
1.	Świetlica wiejska Centrum Integracji Wsi Rozwory - remont budynku.	Integracja i aktywizacja mieszkańców.	Remont budynku, w którym mieści się świetlica (wymiana okien i drzwi, odnowienie elewacji, remont kuchni oraz wykonanie parkingu i inne prace).	2009- 2011	90 000,00 zł	PROW 2007-2013 "Odnowa Wsi", Leader, RPO WP 2007-2013 Działanie 9.3. Lokalne inicjatywy obywatelskie, MiG Debrno, ZGKiM Debrno CKSiT
2.	„W trosce o rozwój najmłodszych – organizacja zajęć edukacyjno-wychowawczych”.	Zagospodarowanie dzieciom i młodzieży wolnego czasu i ich rozwój.	Prowadzenie zajęć w świetlicy wiejskiej dla dzieci i młodzieży.	2009-2016	10 000,00 zł (roczne)	MiG w Debrnie, CKSiT, GKRP, Fundacja Wspomaganie Wsi, Fundacja im. Stefana Batorego, Europejska Fundacja Rozwoju Wsi i inne źródła pomocowe.
3.	„Sport to zdrowie” – urządzenie	Poprawa oferty spędzania wolnego	Kompleksowe urządzenie i			Urząd Marszałkowski Województwa



Plan Odnowy Miejscowości Rozwory na lata 2009-2016 - Miasto i Gmina Debrzno

Lp.	Planowana nazwa projektu	Cel	Przeznaczenie	Harmonogram realizacji	Szacunkowa kwota zadania	Źródła dofinansowania
4.	boiska sportowego. „Poprawa komunikacji lokalnej” – utwardzenie dróg w miejscowości Rozwory oraz drogi Rozwory – Pędziszewo (+ chodniki)	czasu i wzrost aktywności sportowej mieszkańców.	wyposażenie boiska w podstawowe urządzenia do uprawiania dyscyplin sportowych.	2010-2014	80 000,00 zł	Pomorskiego, PROW 2007-2013, „Odnowa i rozwój Wsi”, Leader, RPOWP 2007-2013 Dz. 9.3. Lokalne Inicjatywy Obywatelskie, MiG Debrzno, Polska Fundacja Dzieci i Młodzieży.
5.	„Razem łatwiej, milej i przyjemniej” – organizacja imprez okolicznościowych.	Wzrost aktywności i integracji mieszkańców oraz organizacja czasu wolnego.	Wyremontowanie dróg. Organizacja imprez okolicznościowych (dożynki, Dzień Dziecka, imprezy karnawałowe, Dzień Babci i Dziadka i inne)	2010-2016 2009-2016	5 000,00 zł (rocznie)	Fundusz Ochrony Gruntów Rolnych, ANR, MiG Debrzno Rada Sołecka, prywatni sponsorzy, MiG Debrzno, wkład mieszkańców, Fundacja Wspomagania Wsi, Polska Fundacja Dzieci i Młodzieży, PROW 2007-2013 Dz. Leader.
6.	„Nasza wieś świadczy o nas”	Poprawa wizerunku	Wspólne działanie			Wkład własny



Plan Odnowy Miejscowości Rozwory na lata 2009-2016 - Miasto i Gmina Debrzno

Lp.	Planowana nazwa projektu	Cel	Przeznaczenie	Harmonogram realizacji	Szacunkowa kwota zadania	Źródła dofinansowania
7.	Aktywizacja i integracja mieszkańców poprzez rekreację-urządzenie terenu rekreacyjnego w miejscowości Główna	Poprawa oferty spędzania wolnego czasu dla dzieci i młodzieży, rozwój fizyczny dzieci.	Urządzenie placu zabaw dla dzieci, wyposażenie terenu rekreacyjnego w ławki i kosze.	2010 - 2016	10 000,00 zł	LEADER dz. „małe projekty”, „odnowa i rozwój wsi”, RPO WP 2007-2013 Dz. 9.3. Lokalne Inicjatywy Obywatelskie,
		miejscowości, wzrost aktywności mieszkańców na rzecz wsi i dobra wspólnego.	na rzecz poprawy wizerunku wsi, w tym zagród własnych mieszkańców.	2009-2016	-	mieszkańców



VI. Opis i charakterystyka obszarów o szczególnym znaczeniu dla zaspokojenia potrzeb mieszkańców, sprzyjających nawiązywaniu kontaktów społecznych, ze względu na ich położenie oraz cechy funkcjonalno – przestrzenne

Miejscami o szczególnym znaczeniu dla mieszkańców wsi Rozwory są:

- a) Świetlica wiejska zlokalizowana w centrum wsi;
- b) Plac zabaw zlokalizowany w pobliżu świetlicy wiejskiej, przy głównej drodze przebiegającej przez miejscowość.

Świetlica wiejska jest jedynym miejscem spotkań lokalnej społeczności. Odbywają się w niej wszelkiego rodzaju spotkania, imprezy, festyny ważne dla życia wsi oraz całego sołectwa. Budynek ten został wybudowany w 1945 roku. Od tamtej pory, poza doraźną konserwacją, nie przeprowadzono w tym obiekcie żadnych gruntownych remontów. Pilną potrzebę stanowi wymiana drzwi i okien. Wpłyne to na bardziej ekonomiczne wykorzystanie zasobów grzewczych oraz na komfort uczestników spotkań odbywających się poza sezonem wiosennym bądź letnim. Ponadto dzięki temu nastąpi podniesienie estetyki samego budynku, jak i całej wsi. W dalszym etapie planuje się utworzenie Centrum Integracji Wsi, do czego niezbędne jest wyposażenie obiektu w podstawową infrastrukturę: kuchnia, zaplecze kuchenne, sprzęt rekreacyjny i sportowy itp.) oraz wykonanie parkingu w otoczeniu świetlicy. Dzięki temu świetlica będzie mogła pełnić rolę Centrum Integracji Wsi. W ramach funkcjonowania Centrum planowane są: występy zespołów ludowych (zarówno tych z sołectw gminy Debrzno, jak i innych, przyjezdnych, np. w ramach przeglądów, festiwali lub festynów), pokazy sztuki ludowej i rękodzielniczej, wystawy zdjęć i obrazów prezentujących lokalne dziedzictwo kulturowe, historyczne i przyrodnicze, wystawy zbiorów przyrodniczych (motyle, zielniki itp.), kulturowych (stroje ludowe, elementy wystroju wnętrz, biżuteria) oraz historycznych (ryciny, księgi znajdujące się w zbiorach parafialnych oraz urzędowych, zbiory filatelistyczne Pana Jana Cisonia z Debrzna).

Ważnym miejscem, w szczególności dla dzieci i młodzieży, jest utworzony w maju 2010r. plac zabaw. Wykonany on został w ramach projektu Miasta i Gminy Debrzno pn. „Aktywizacja i integracja poprzez rekreację – urządzenie 11 terenów rekreacyjnych w sołectwach gminy Debrzno”, dofinansowanego ze środków Europejskiego Funduszu



Rozwoju Regionalnego w ramach Regionalnego Programu Operacyjnego dla Woj. Pomorskiego na lata 2007 – 2013. Dzięki nowej inwestycji najmłodszy, a także ich rodzice i opiekunowie, uzyskali teren rekreacyjny służący wypoczynkowi oraz sprzyjający kontaktom międzyludzkim.