

Projekt

Uchwała Nr 15.LIV.2014
Rady Miejskiej w Debrznie
z dnia 20 lutego 2014 roku

15

w sprawie: przystąpienia do sporządzenia zmiany miejscowego planu zagospodarowania przestrzennego miasta Debrzna.

Na podstawie art. 18 ust. 2 pkt 5 ustawy z dnia 8 marca 1990 roku o samorządzie gminnym (tekst jednolity Dz.U. z 2013 roku poz. 594 z późn.zm.) i art. 14 ust. 1 , 2 , 4 w związku z art.27 ustawy z dnia 27 marca 2003 roku o planowaniu i zagospodarowaniu przestrzennym (tekst jednolity Dz.U. z 2012 roku poz.647 z późn.zm) z własnej inicjatywy

Rada Miejska w Debrznie
uchwala, co następuje:

§1

1. Przystępuje się do sporządzenia zmiany miejscowego planu zagospodarowania przestrzennego uchwalonego uchwałą Nr XLVI 1/300/2006 Rady Miejskiej w Debrznie z dnia 24 lutego 2006 roku w sprawie uchwalenia miejscowego planu zagospodarowania przestrzennego miasta Debrzno , opublikowaną w Dzienniku Urzędowym Województwa Pomorskiego Nr 81, poz. 1692 z dnia 2 sierpnia 2006 r. dla części obszaru miasta Debrzno położonego przy ulicy Długiej.
2. Granica obszaru objętego zmianą planu przebiega następująco:
 - 1) do północy - granica działki nr 199/4 z działką nr 197/10.
 - 2) od wschodu - granica działek nr 199/4; 202 z działkami nr 200,201,199/6, 199/11,199/8, 199/10.
 - 3) od południa - granica działki nr 202 z działką nr 201.
 - 4) od zachodu - granica działek nr 199/4 ; 202 z działką nr 198.

§2

Integralną częścią uchwały jest załącznik graficzny przedstawiający granice obszaru objętego projektem zmiany planu.

§3

Wykonanie uchwały powierza się Burmistrzowi Miasta i Gminy Debrzno.

§4

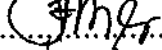
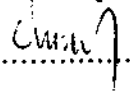


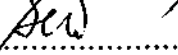
Uchwała wchodzi w życie z dniem podjęcia.

UZASADNIENIE

W związku ze złożoną prośbą mieszkańców ulicy Długiej w Debrznie o zmianę funkcji zieleni na funkcję drogi, Rada Miejska z własnej inicjatywy przystępuje do zmiany miejscowego planu zagospodarowania przestrzennego miasta Debrzno polegającej na zmianie funkcji w obszarze wskazanym w projekcie uchwały z terenu oznaczonego dotychczas jako „3.ZP.3” na teren oznaczony jako „KD”.

W konsekwencji postanowiono o przygotowaniu przedstawionego projektu uchwały.

Opracowali:

1. Elżbieta Mikołajczyk 
2. Józef Ćwiora..... 
3. Adam Łukaszewski..... 
4. Mirosław Kisielczyk..... 
5. Piotr Sułkowski..... 

X: 6449234.211048 Y: 5934263.729836

197/10

199/4

198

202

201

Spore 7.7.14

X: 6449234.211048 Y: 5934263.729836