



URZĄD MIASTA I GMINY DEBRZNO

ul. Traugutta 2

77-310 Debrzno

tel. /fax (59) 833 53 51, 833 53 66

umig-debrzno@wp.pl

<http://bip.debrzno.pl>

AKTUALIZACJA STRATEGII ROZWOJU MIASTA I GMINY DEBRZNO NA LATA 2006-2013

Suplement

DEBRZNO, 2013

Spis treści

1	Wstęp	3
2	Diagnoza sytuacji w Mieście i Gminie Debrzno.....	4
2.1	Położenie gminy	4
2.2	Demografia	5
2.3	Komunikacja	5
2.4	Gospodarka	6
2.5	Infrastruktura techniczna.....	8
2.6	Ochrona środowiska.....	8
2.7	Mieszkalnictwo	9
2.8	Gmina w liczbach - pozostałe dane.....	10
3	Obszary problemowe Miasta i Gminy Debrzno	11
3.1	Klasyfikacja i szczegółowy opis – karty obszarów	11
3.2	Podsumowanie możliwości rozwojowych obszarów	17
4	Aktualizacja Planu Zadań	21
5	Wskaźniki realizacji celów	45

1 Wstęp

Strategia Rozwoju Miasta i Gminy Debrzno jest najważniejszym, podstawowym oraz nadrzędnym dokumentem polityki rozwoju Gminy w latach 2006 – 2013. Jest to element wyjściowy przygotowywania planistycznych dokumentów gminy. Jest także dokumentem wyrażającym wspólną wizję rozwoju oraz wyznacza drogę do osiągnięcia celów strategicznych.

Najistotniejszym motywem przygotowania aktualizacji dokumentu strategicznego było umożliwienie realizacji inwestycji samorządowych ze środków Inicjatywy JESSICA i środków finansowych w nowej perspektywie unijnej 2014-2020. Inicjatywa JESSICA w województwie pomorskim wdrażana jest w ramach działania 3.3. Wsparcie pozadotacyjne Regionalnego Programu Operacyjnego Województwa Pomorskiego na lata 2007-2013. Zmieniające się uregulowania prawne sprawiły, iż decyzji o przygotowaniu aktualizacji, przyświecała konieczność dostosowania zapisów Strategii do wymogów stawianych przez Zintegrowanymi Planami Rozwoju Obszarów Miejskich (ZPROM). W związku z tym, niniejsza aktualizacja stanowi suplement do Strategii Rozwoju Miasta i Gminy Debrzno, uzupełniając ją o diagnozę stanu aktualnego (w sytuacji wyjściowej w 2006 roku, oraz na rok przed zakończeniem obowiązywania Strategii – w 2012), analizę obszarów problemowych / rozwojowych, zaktualizowany plan realizacji zadań oraz system monitorowania realizacji przyjętych założeń.

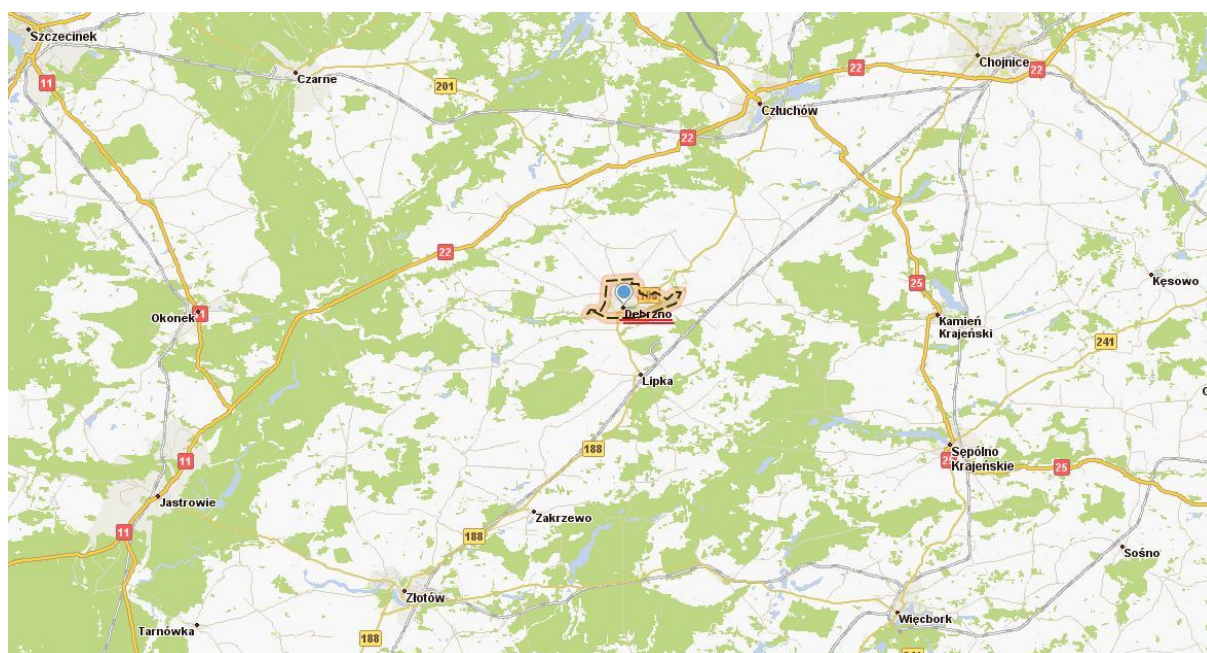
Rozpoczynając planowanie procedury związanej z opracowaniem aktualizacji „Strategii Rozwoju Miasta i Gminy Debrzno na lata 2006 - 2013” uznano, że jej budowa powinna być przede wszystkim procesem społecznym. Dotychczasowe doświadczenie władz samorządowych potwierdzało fakt, iż warunkiem opracowania skutecznej strategii jest zaangażowanie lokalnych liderów społeczności w ramach planowania strategicznego rozwoju. Poszczególne kwestie podjęte w niniejszym dokumencie zostały skonsultowane z szerokim gronem odbiorców w trakcie spotkań roboczych.

2 Diagnoza sytuacji w Mieście i Gminie Debrzno

2.1 Położenie gminy

Gmina Debrzno położona jest w województwie pomorskim, w jego południowo – zachodniej części. Gmina mieści się w powiecie człuchowskim, około 19 km od jego stolicy – Człuchowa. Graniczy ona z gminami Czarne i Człuchów z powiatu człuchowskiego oraz z gminami Okonek i Lipka z powiatu pilskiego (województwo wielkopolskie) i gminą Sępólno Krajeńskie z powiatu sępoleńskiego (województwo kujawsko- pomorskie).

Rysunek. Położenie gminy na tle regionu przedstawione zostało na poniższej mapie.



Źródło. www.targeo.pl

Gmina Debrzno zajmuje powierzchnię niemal 224,17 km², i składa się z siedemnastu sołectw: Boboszewo, Buchowo, Buka, Cierznie, Drozdowo, Główna, Grzymisław, Myśligoszcz, Nowe Gronowo, Prusinowo, Rozwory, Skowarnki, Słupia, Stare Gronowo, Strieczona, Uniechów oraz Uniechówek.

PODZIAŁ TERYTORIALNY	
Powierzchnia	224,17 km ²
Liczba sołectw	17
Udział lasów w powierzchni gminy	25%

Udział użytków rolnych w powierzchni gminy	65%
Udział wód i pozostałych gruntów w powierzchni gminy	10%

Źródło. Opracowanie własne na podstawie danych GUS

2.2 Demografia

Gmina Debrzno jest stosunkowo niedużą gminą. Według danych Głównego Urzędu Statystycznego (GUS) na grudzień 2012 roku, Gminę Debrzno zamieszkiwało 9 301 osób. Wśród mieszkańców Gminy istnieje niewielka przewaga kobiet- 4 716 osób do 4 585 mężczyzn. Począwszy od roku 2004 nastąpił nieznaczny spadek ludności Gminy, który jednak podlega wahaniom.

Liczbę ludności w Gminie Debrzno w latach 2006 – 2012, z podziałem na płeć obrazuje poniższa tabela

	2006	2007	2008	2009	2010	2011	2012
Mężczyźni	4646	4628	4666	4658	4619	4611	4585
Kobiety	4762	4735	4770	4784	4758	4743	4716
OGÓŁEM	9408	9363	9436	9442	9377	9354	9301

Źródło. Opracowanie własne na podstawie danych GUS

Ludność w mieście Debrzno (stan na 31 grudnia roku 2006 i 2012)	2006	2012
Liczba mieszkańców	5 361	5 241
Kobiety	2 656	2 561
Mężczyźni	2 705	2 680

Źródło. Opracowanie własne na podstawie danych GUS

2.3 Komunikacja

Gmina Debrzno położona jest na pograniczu województwa wielkopolskiego oraz pomorskiego. Administracyjnie została przydzielona do województwa pomorskiego. Siedziba gminy – Debrzno – usytuowana jest w odległości 19 km od miasta powiatowego Człuchowa.

Poprzez teren Gminy Debrzno przebiega droga wojewódzka nr 188, będąca połączeniem z Człuchowem i drogą krajową 22 oraz Piłą i drogą krajową nr 10 i 11.

Natomiast przez cały Powiat Człuchowski przebiegają drogi wojewódzkie nr 188,201 i 202 oraz droga krajowa nr 22. Poniższy wykres ilustruje zależność odległości Debrzna oraz Człuchowa od większych miast województwa pomorskiego.

2.4 Gospodarka

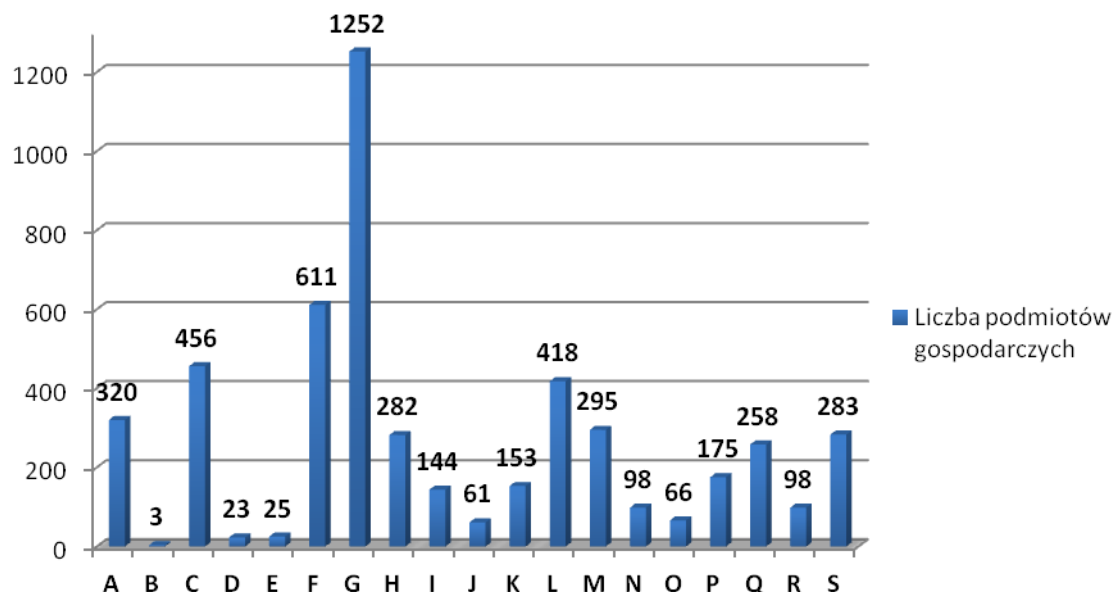
Zgodnie z danymi Głównego Urzędu Statystycznego w Powiecie Człuchowskim zarejestrowanych jest 4 992 podmioty gospodarki narodowej, natomiast w Gminie Debrzno 642. Liczbę wybranych typów podmiotów gospodarczych w powiecie człuchowskim oraz Mieście i Gminie Debrzno ilustruje poniższa tabela.

Nazwa jednostki	Ogółem	Przedsiębiorstwa państwowe	Spółki handlowe	Spółki cywilne	Spółdzielnie	Osoby fizyczne prowadzące działalność gospodarczą
powiat człuchowski	4 992	1	197	308	30	3 678
Gmina Debrzno	642	0	11	36	3	458

Źródło: Główny Urząd Statystyczny

Jak wynika z zaprezentowanych danych znaczną większość, zarówno w powiecie człuchowskim, jak i Gminie Debrzno, stanowią osoby fizyczne prowadzące działalność gospodarczą i wynoszą około 70-75 % wszystkich podmiotów. Następne w kolejności są spółki cywilne. Z powyższej tabeli można również wyczytać, że w całym powiecie Człuchowskim jest tylko jedno przedsiębiorstwo państwowe (Człuchowskie Zakłady Przemysłu Terenowego). Z danych Głównego Urzędu Statystycznego z dnia 30.09.2012 wynika, że najwięcej podmiotów gospodarczych powiatu działa w sektorze handlu hurtowego i detalicznego (G-1252), następnie są firmy budowlane (F-611), na trzecim miejscu uplasowały się przedsiębiorstwa z zakresu przetwórstwa przemysłowego (C-456). Poniższy wykres przedstawia liczbę podmiotów gospodarczych – w poszczególnych sekcjach – dla powiatu człuchowskiego.

Wykres. Podmioty gospodarki narodowej (bez osób fizycznych prowadzących wyłącznie indywidualne gospodarstwa rolne) według sekcji Polskiej Klasyfikacji Działalności (PKD) w Powiecie Człuchowskim (stan na 30.09.2012r.)



Źródło: Główny Urząd Statystyczny

W Gminie Debrzno natomiast największa liczba podmiotów działa w sektorze handlu hurtowego i detalicznego (163), następną jest działalność związana z nieruchomościami (94), na trzecim miejscu znajduje się sektor budownictwa (83). Według danych GUS stopa bezrobocia rejestrowanego w powiecie człuchowskim na koniec sierpnia 2012r. osiągnęła wysoką wartość rzędu 22,5% (podczas gdy dla woj. pomorskiego i kraju wynosiła ona około 12%). Stopa bezrobocia w całym powiecie człuchowskim jest więc znacznie większa od średniej dla całego województwa (druga najwyższa wartość w regionie). Z tych samych danych wynika, że na terenie powiatu człuchowskiego zarejestrowanych jest 4 600 osób bezrobotnych, natomiast na terenie województwa 103 800. Siłą napędową powiatu człuchowskiego i Gminy Debrzno są przede wszystkim małe i średnie przedsiębiorstwa, świadczące głównie usługi z zakresu budownictwa oraz handlu hurtowego i detalicznego. Poniższa tabela przedstawia liczbę przedsiębiorstw z podziałem na ilość zatrudnionych pracowników

Liczba zatrudnionych	0-9	10-49	50-249	250-999	1000-i więcej
powiat człuchowski	2 117	82	25	3	0
Gmina Debrzno	617	17	4	0	0

Źródło: Główny Urząd Statystyczny (stan na 31.12.2012r.)

Według Głównego Urzędu Statystycznego zarówno w powiecie człuchowskim, jaki i w Mieście i Gminie Debrzno dominują firmy zatrudniające do 9 osób. Z przedstawionych w tabeli danych jasno wynika, że przedsiębiorcy nie chętnie zatrudniają większą liczbę pracowników, tylko 3 firmy w całym powiecie człuchowski zatrudniają więcej niż 250 osób. Te dane świadczą bezsprzecznie o tym, że małe i średnie podmioty gospodarcze zajmują w regionie bardzo wysoką pozycję.

2.5 Infrastruktura techniczna

Stan infrastruktury technicznej w Gminie Debrzno został przedstawiony w poniższej tabeli. Nieruchomości w Gminie są w znacznej części podłączone do sieci wodociągowej i kanalizacyjnej. Przewiduje się systematyczne podłączanie pozostałej części budynków.

INFRASTRUKTURA TECHNICZNA	
Długość czynnej sieci wodociągowej	138,14 km
Długość czynnej sieci kanalizacyjnej	102,80 km
Korzystający z wodociągów ogółem	98,2 %
Korzystający z kanalizacji ogółem	87,3 %

Źródło: Główny Urząd Statystyczny (stan na 31.12.2012r.)

2.6 Ochrona środowiska

Dominującym typem rzeźby w obrębie Gminy Debrzno, położonej w północnej części Pojezierza Krajeńskiego, jest wysoczyzna morenowa, reprezentowana przez zespół form, ukształtowanych w głównej mierze przez lądolód w okresie zlodowacenia bałtyckiego (faza krajeńska). Centralna i południowa część obszaru, to prawie równinny krajobraz wysoczyzny morenowej płaskiej i falistej.

Przydatność rolnicza gleb gminy Debrzno jest wyższa od średniej dla powiatu człuchowskiego i województwa pomorskiego. Na większości obszaru gminy wykształciły się urodzajne gleby brunatne właściwe, brunatne wylugowane i brunatne kwaśne, dla których skałą macierzystą jest polodowcowa glina zwałowa oraz piaski gliniaste występujące w wysoczyźnie morenowej.

Przeważająca część obszaru gminy Debrzno należy do dorzecza Odry i jest odwadniana w kierunku południowo-wschodnim i południowym, poprzez dopływy Gwdy (Szczyrę, Chrzastawę i Debrzynkę) oraz Łobzonki – Stołunię. Północna część Pojezierza Krajeńskiego z gminą Debrzno, charakteryzuje się niską jeziornością. Jednakże w granicach miasta i gminy znajduje się 8 jezior, z czego jedno nieco powyżej 50 ha i 5 o powierzchni powyżej 10 ha. Lasy Miasta i Gminy Debrzno należą do krainy Wielkopolsko-Pomorskiej. Pod względem wskaźnika lesistości obszar gminy Debrzno należy do słabiej zalesionych

w województwie pomorskim. Lasy i parki zajmują 5720 ha, co stanowi 25,5 %. Jest to wartość niższa od średniej dla województwa pomorskiego (35,4 %), a także niższa od średniej dla powiatu człuchowskiego, która wynosi 49 %.

Podstawowe dane dotyczące chronionych form przyrody

OCHRONA ŚRODOWISKA	
Rezerwaty	1
Parki krajobrazowe	0
Parki narodowe	0
Obszary chronionego krajobrazu	0
Obszary natura 2000	1
Pomniki przyrody	10

Źródło. Opracowanie własne na podstawie geoservis.gdos.gov.pl

2.7 Mieszkalnictwo

Sytuacja mieszkaniowa na terenie Gminy Debrzno została przedstawiona w poniższej tabeli.

MIESZKALNICTWO (stan na 31.12.2012)	
Liczba mieszkań na terenie gminy	2 993
Liczba izb na terenie gminy	11 437
Przeciętna powierzchnia użytkowa mieszkania	69,5 m ²
Powierzchnia mieszkania na 1 osobę	22,4 m ²

Źródło. Opracowanie własne na podstawie danych GUS, stan na 31.12.2012r.

2.8 Gmina w liczbach - pozostałe dane

Poniżej w zestawieniu tabelarycznym zostały przedstawione dane statystyczne dotyczące sytuacji w Gminie Debrzno.

ZABYTKI	
Wpisane do rejestru krajowego	1
Wpisane do rejestru gminnego	85
OŚWIATA	
Szkoły podstawowe	4
Gimnazja	1
Przedszkola	1
KULTURA I SPORT	
Gminne Ośrodki kultury	1
Biblioteki	1
Boiska sportowe	2
OCHRONA ZDROWIA	
Ośrodki zdrowia	2
Apteki	3
INSTYTUCJE PUBLICZNE I JEDNOSTKI ORGANIZACYJNE (Słabe dane)	
Instytucje publiczne	4
Jednostki organizacyjne	8
Organizacje pozarządowe i stowarzyszenia	8
FINANSE (Uchwała budżetu na rok 2013)	
Wydatki	35.958.821,62 zł
Dochody	35.278.160,00 zł

Źródło. Opracowanie własne na podstawie danych GUS, stan na 31.12.2012r.

Szczegółowa charakterystyka poszczególnych obszarów została przedstawiona na kartach poszczególnych obszarów poniżej.

Obszar A – obszar zachodni



Podstawowe dane:

Zakres obszaru: sołectwa Cierznie, Prusinowo, Rozwory, Główna

Powierzchnia obszaru: 53,1 km²

Liczba ludności: 603 osoby¹

Charakterystyka:

Komunikacja:

ponadlokalna: fragment drogi krajowej 22 (trasa Kostrzyn – Grzechotki) – lokalnie zapewnia komunikację na linii Wałcz, Człuchów, Chojnice;

lokalna: drogi powiatowe 2550G, 2549G, 2551G, drogi gminne 233080G, 233081G, 233044G, 233045G, 233051G, 233079G

Środowisko:

Urozmaicona rzeźba terenu - pagórki morenowe o wysokości względnej 15 - 25 m, malowniczy krajobraz: jezioro Grabskie/Gardzkie (pow. 16,05 ha), Trudna/Główno (pow. 20,32 ha), rzeka Debrzynka, Szczyra ; znaczne tereny przeznaczone pod zalesienie

Inne:

Gospodarka - w miejscowości Cierznie obszar "Debrzno" Słupskiej Specjalnej Strefy Ekonomicznej pow. 9,8736 ha; Zielony Park Przemysłowy, Inkubator Przedsiębiorczości, w pasie od miejscowości Cierznie do Uniechowa - teren o stosunkowo dużej odporności na degradację, gdzie poziom wodonośny jest dobrze izolowany od powierzchni terenu – możliwa lokalizacja inwestycji uciążliwych dla środowiska; stacja paliwowa, mini bar funkcjonujące jako MOP – przy DK 22

Infrastruktura społeczna: cmentarz katolicki

Rolnictwo: przewaga tradycyjne gospodarstwa indywidualne, tuczarnie trzody chlewnej, ośrodki rolne prowadzące produkcję roślinną, gleby urodzajne na południu obszaru

Atrakcje turystyczne: międzyregionalny szlak rowerowy Naszyjnik Północy, zespoły folwarczne, trasy kajakowe

¹ Ewidencja ludności, stan na XII 2008 roku

Obszar B – obszar północno – zachodni



Podstawowe dane:

Zakres obszaru: sołectwa Skowarnki, Uniechówek, Uniechów

Powierzchnia obszaru: 32,96 km²

Liczba ludności: 615 osób²

Charakterystyka:

Komunikacja:

ponadlokalna: fragment drogi krajowej 22 (trasa Kostrzyn – Grzechotki) – lokalnie zapewnia komunikację na linii Wałcz, Człuchów, Chojnice;

lokalna: drogi powiatowe 2542G, 2547G, drogi gminne 233041G, 233043G, 233045G, 233047G, 233048G;

Środowisko:

Urozmaicona rzeźba terenu i krajobrazu - niewielkie wzniesienia morenowe, kulminacja na północny-zachód od Uniechowa na wysokości 178 m n. p. m., Kompleks kwaśnej buczyny niżowej z drzewostanami w wieku pow.100 lat, torfowiska wysokie

malowniczy krajobraz: dolina Szczyry – Specjalny Obszar Ochrony Siedlisk Natura 2000, jezioro Czarnowo Duże (pow. 23,15 ha), Czarnowo Małe (pow. 1,47 ha), Uniechów (pow. 4,14 ha), rzeka Szczyra, znaczne zalesienie;

Inne:

Gospodarka - złoża kruszywa naturalnego w Skowarnkach z wyznaczonym terenem górniczym

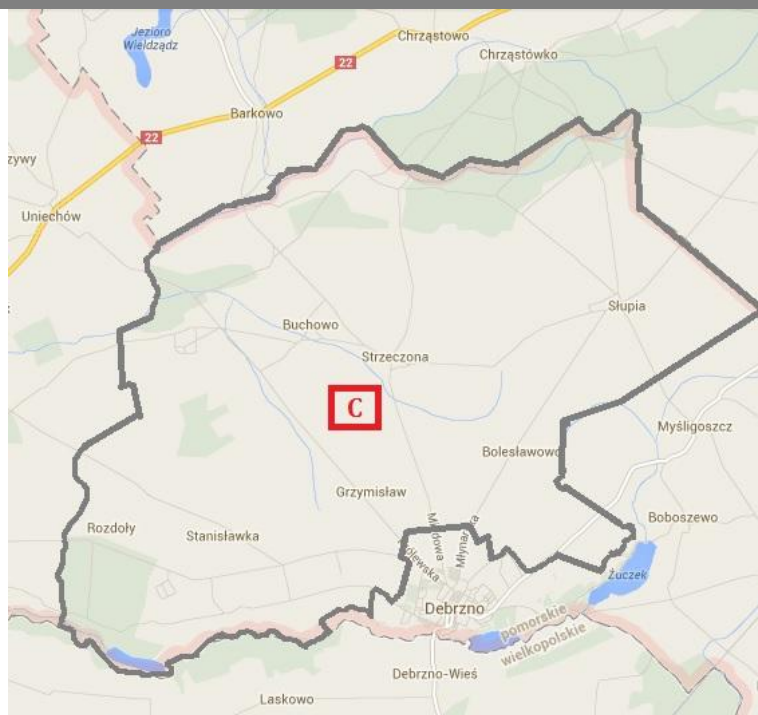
Infrastruktura społeczna: oddział przedszkolny w Uniechowie, szkoła podstawowa

Rolnictwo: bardzo duże gospodarstwa rolne, gospodarstwa prowadzące produkcję roślinną, tuczarnie trzody chlewnej, fermy trzody chlewnej

Atrakcje turystyczne: trasy kajakowe, stawy wiejskie, zabytkowe cmentarze katolickie z XX i XVIII w., cmentarze ewangelickie z XIX i XX w.

² Ewidencja ludności, stan na XII 2008 roku

Obszar C – obszar centralny



Podstawowe dane:

Zakres obszaru: sołectwa Grzymisław, Buchowo, Strzeżona, Słupia

Powierzchnia obszaru: 68,06 km²

Liczba ludności: 1057 osoby³

Charakterystyka:

Komunikacja:

ponadlokalna: fragment drogi wojewódzkiej 188 (trasa Piła – Człuchów) – lokalnie zapewnia komunikację na linii miasto Debrzno - Człuchów;

lokalna: drogi powiatowe 2544G, 2547G, 2548G drogi gminne 233052G, 233053G, 233054G, 233055G, 233060G; 233061G

Środowisko:

malowniczy krajobraz: dolina Debrzynki, jezioro Dolne/Długie/Kwiecko (pow. 26,06 ha), rzeka Chrzęstawa, rzeka Debrzynka

Inne:

Gospodarka – gorzelnie w Buchowie i w Kamieniu, obszar potencjalnej lokalizacji fermy wiatrowej

Infrastruktura techniczna: rekultywowane składowisko odpadów w Grzymisławiu, aglomeracja ściekowa

Rolnictwo: tradycyjne gospodarstwa indywidualne, produkcja sadownicza, skupiska obiektów produkcji hodowlanej, gleby urodzajne na południu obszaru, ferma drobiu, 7 grunty orne

Atrakcje turystyczne: zabytkowe cmentarze katolickie z XVIII/XIX w i ewangelicki z XIX w., zespoły folwarczne, zabudowania ujęte w rejestrze zabytków

³ Ewidencja ludności, stan na XII 2008 roku

Obszar D – miasto Debrzno



Podstawowe dane:

Zakres obszaru: miasto Debrzno

Powierzchnia obszaru: 7,52 km²

Liczba ludności: 5377 osoby⁴

Charakterystyka:

Komunikacja:

ponadlokalna: fragment drogi wojewódzkiej 188 (trasa Piła – Człuchów) – lokalnie zapewnia komunikację na linii miasto Debrzno - Człuchów;

lokalna: drogi powiatowe 2546G, 2547G, 2550G, 2552G, 2561G, 2571G, 2572G drogi gminne 233001G - 233035G, 233078G

Środowisko: malownicze jeziora Żuczek (pow. 50,66 ha), Debrzno/Miejski Staw (pow. 26,36)

Inne:

Gospodarka: stacja paliw płynnych, centrum usługowe dla miejscowości ościennych

Infrastruktura społeczna: zespół szkół, boiska sportowe, stadion miejski, supermarkety spożywcze, kawiarnie, restauracje, pub, pizzeria, centrum kultury z salą kinową, Urząd Miasta i Gminy, Straż Miejska, Ochotnicza Straż Pożarna, cmentarz komunalny

Infrastruktura techniczna: zaopatrywanie w wodę z ujęcia głębinowego przy ul. Parkowej, aglomeracja ściekowa, teren całkowicie skanalizowany, zaopatrzenie w ciepło z kotłowni lokalnych,

Atrakcje turystyczne: park miejski z pomnikami przyrody, możliwość uprawiania sportów wodnych, zabytki miejskie: kościół rzymsko-katolicki, obwarowania miejskie z XIV wieku, międzyregionalny szlak rowerowy Naszyjnik Północy, 2 funkcjonujące hotele, gospodarstwa agroturystyczne, liczne imprezy i wydarzenia kulturalne

⁴ Ewidencja ludności, stan na XII 2008 roku

Obszar E – obszar wschodni



Podstawowe dane:

Zakres obszaru: sołectwa Boboszewo, Myśligoszcz, Drozdowo, Nowe Gronowo, Stare Gronowo, Buka

Powierzchnia obszaru: 64,41 km²

Liczba ludności: 1411 osób⁵

Charakterystyka:

Komunikacja:

ponadlokalna: fragment drogi wojewódzkiej 188 (trasa Piła – Człuchów) – lokalnie zapewnia komunikację na linii miasto Debrzno - Człuchów;

lokalna: drogi powiatowe 2552G, 2558G, 2559G, 2560G, 2557G, 2561G, 2563G, drogi gminne 233065G, 233064G, 233072G, 233073G, 233081G,

Środowisko: dwa złoża kruszywa naturalnego, rzeka Stołunia, lasy ochronne we wschodniej części obszaru

Inne:

Infrastruktura społeczna: szkoły podstawowe

Infrastruktura techniczna: aglomeracja ściekowa, stacja radiolokacyjna, linia kolejowa relacji Tczew – Kostrzyn,

Rolnictwa: tradycyjne gospodarstwa indywidualne, produkcja hodowlana, duże ośrodki rolne prowadzące produkcję roślinną, żyzne gleby w okolicach Myśligoszczy, w pozostałych obszarach gleby słabe i bardzo słabe

Atrakcje turystyczne: międzyregionalny szlak rowerowy Naszyjnik Północy, zabytkowe cmentarze ewangelickie z XVIII/XIX w., zabytkowe cmentarze katolickie z XIX w., zespół pałacowo – parkowy w Starym Gronowie

⁵ Ewidencja ludności, stan na XII 2008 roku

3.2 Podsumowanie możliwości rozwojowych obszarów

Na podstawie uwarunkowań dokonana została klasyfikacja obszarów problemowych (rozwojowych). Określono silne strony i słabe strony poszczególnych obszarów oraz możliwe kierunki rozwoju. Synteza wniosków przedstawiona została w formie tabeli.

Obszar A – obszar zachodni	
<p>Silne strony</p> <ul style="list-style-type: none"> – dobre wyposażenie w infrastrukturę drogową, w tym droga krajowa 22 – bogata oferta inwestycyjna – dobrze rozwinięte rolnictwo – atrakcje środowiskowe i walory krajobrazowe 	<p>Słabe strony</p> <ul style="list-style-type: none"> – mała popularność oferty inwestycyjnej – duży tranzyt przez teren obszaru – zanieczyszczenia środowiska produkcją rolniczą – wysoki poziom bezrobocia – niska aktywność społeczna – patologie społeczne – niski poziom edukacji
<p>Kierunki rozwoju:</p> <ul style="list-style-type: none"> – - turystyka środowiskowa, oparta na walorach krajobrazowych – - rozwój i promocja oferty inwestycyjnej – - tworzenie dalszych preferencji w zakresie gospodarki 	
<p>Wskaźniki monitorowania rozwoju:</p> <ul style="list-style-type: none"> – Ilość grup producenckich - 3 szt. – Ilość gospodarstw ekologicznych – 1 szt. – Ilość gospodarstw agroturystycznych – 1 szt. – Ilość szkoleń – 10 szt. – Ilość przeszkolonych osób – 100 osób 	
Obszar B – obszar północno – zachodni	
<p>Silne strony</p> <ul style="list-style-type: none"> – dobre wyposażenie w infrastrukturę drogową, w tym droga krajowa 22 – dobrze rozwinięte rolnictwo – atrakcje środowiskowe i walory krajobrazowe (liczne jeziora, rzeki) – obszary cenne przyrodniczo, objęte szczególną ochroną środowiskową 	<p>Słabe strony</p> <ul style="list-style-type: none"> – tranzyt przez teren obszaru – zanieczyszczenia środowiska produkcją rolniczą
<p>Kierunki rozwoju:</p> <ul style="list-style-type: none"> – agroturystyka, turystyka rekreacyjna, krajoznawcza, środowiskowa 	

<p>Wskaźniki monitorowania rozwoju:</p> <ul style="list-style-type: none"> - Ilość gospodarstw ekologicznych – 2 szt. - Ilość gospodarstw agroturystycznych – 3 szt. - Ilość szkoleń – 10 szt. - Ilość przeszkolonych osób – 100 osób 	
<p>Obszar C – obszar centralny</p>	
<p>Silne strony</p> <ul style="list-style-type: none"> - dobre wyposażenie w infrastrukturę drogową, w tym droga wojewódzka nr 188 - położenie na trasie Debrzno – Człuchów - malowniczy krajobraz, sieć rzek - obszary cenne przyrodniczo, objęte szczególną ochroną środowiskową - rekultywowany obszar składowiska odpadów 	<p>Słabe strony</p> <ul style="list-style-type: none"> - zanieczyszczenie środowiska spowodowane czynnymi zakładami produkcyjnymi i produkcją rolniczą
<p>Kierunki rozwoju:</p> <ul style="list-style-type: none"> - agroturystyka, turystyka rekreacyjna, krajoznawcza, środowiskowa - rozwój rolnictwa i przetwórstwa rolno-spożywczego - rozwój w zakresie odnawialnych źródeł energii - ochrona walorów środowiskowych i kulturowych 	
<p>Wskaźniki monitorowania rozwoju:</p> <ul style="list-style-type: none"> - Ilość gospodarstw ekologicznych – 2 szt. - Ilość gospodarstw agroturystycznych – 1 szt. - Ilość gospodarstw korzystających z programu rolno-środowiskowego – 1 szt. - Ilość szkoleń – 12 szt. - Ilość przeszkolonych osób – 120 osób 	
<p>Obszar D – miasto Debrzno</p>	
<p>Silne strony</p> <ul style="list-style-type: none"> - dobre wyposażenie w infrastrukturę społeczną i techniczną - liczne zabytki o randze lokalnej i ponadlokalnej - walory krajobrazowe – dwa jeziora w granicach miasta - rozwinięta lokalna gospodarka - prężnie działające instytucje publiczne - mieszkańcy miasta - zasób siły roboczej 	<p>Słabe strony</p> <ul style="list-style-type: none"> - zdegradowane zabudowania miejskie - niewystarczająca oferta kulturalna - brak elementu wyróżniającego miasto na tle innych ośrodków - zanieczyszczenie obszarów miejskich

<p>Kierunki rozwoju</p> <ul style="list-style-type: none"> - ochrona walorów kulturalnych i środowiskowych obszaru - zapewnienie lepszego dostępu do kultury, oświaty i służby zdrowia - promocja przedsiębiorczości - zagospodarowanie przestrzeni publicznych i obiektów użyteczności publicznej - rozwój oferty kulturalnej 	
<p>Wskaźniki monitorowania rozwoju:</p> <ul style="list-style-type: none"> - Ilość szkoleń – 15 szt. - Ilość przeszkolonych osób – 150 osób - Ilość i powierzchnia zagospodarowanych terenów rekreacyjnych – 2 szt. / 2,0 ha - Ilość certyfikowanych produktów lokalnych – 2 szt. - Ilość udzielonych stypendiów – 150 szt. - Ilość zmodernizowanych obiektów szkolnych - 3 szt - Liczba zmodernizowanych kotłowni – 1 szt. - Liczba nowych mieszkań – 15 szt. - Ilość gospodarstw korzystających z programu rolno-środowiskowego – 3 szt. - Ilość szkoleń – 12 szt. - Ilość przeszkolonych osób – 120 osób - Liczba nowych i zmodernizowanych obiektów sportowych – 3 szt. 	
<p>Obszar E – obszar wschodni</p>	
<p>Silne strony</p> <ul style="list-style-type: none"> - dobre wyposażenie w infrastrukturę drogową, w tym droga wojewódzka nr 188 i sieć dróg lokalnych - wyposażenie w infrastrukturę techniczną - rozwinięte rolnictwo, w tym duże gospodarstwa rolne - walory krajobrazowe i kulturowe - znaczne zalesienie - obszary cenne przyrodniczo, objęte szczególną ochroną środowiskową 	<p>Słabe strony</p> <ul style="list-style-type: none"> - słabo rozwinięta gospodarka - rozdrobnione gospodarstwa indywidualne - zanieczyszczenia z produkcji rolniczej
<p>Kierunki rozwoju</p> <ul style="list-style-type: none"> - ochrona zasobów przyrodniczych i kulturowych - turystyka wiejska – rozwój bazy rekreacyjno-wypoczynkowej - rozwój produkcji rolnej 	
<p>Wskaźniki monitorowania rozwoju:</p> <ul style="list-style-type: none"> - Ilość gospodarstw ekologicznych – 2 szt. 	

- Ilość gospodarstw agroturystycznych – 1 szt.
- Ilość gospodarstw korzystających z programu rolno-środowiskowego –1 szt.
- Ilość szkoleń –3 szt.
- Ilość przeszkolonych osób – 30 osób

Mając na uwadze potrzebę racjonalizacji przyszłych działań inwestycyjnych Miasta i Gminy Debrzno należy zaznaczyć, że zidentyfikowane silne strony i zaproponowane kierunki rozwoju predysponują we wskazanych lokalizacjach do intensyfikacji działań podejmowanych przez samorząd oraz podmioty prywatne. Zidentyfikowane słabe strony poszczególnych obszarów winny również działać mobilizująco tak aby realizacja strategicznych przedsięwzięć w przyszłości pozwoliła na niwelowanie i wykluczanie zagrożeń.

Przyjęta wizja, cele strategiczne i zaplanowane działania wraz z programem ich wdrażania mają służyć strategicznemu rozwojowi obszaru. Rozwój ten winien być wielosektorowy i wielokierunkowy. Efekt podjętych starań monitorować zaś będzie system wskaźników.

4 Aktualizacja Planu Zadań

Miasto i Gmina Debrzno aktywnie realizują politykę strategicznego rozwoju. Realizacja zadań inwestycyjnych często wymaga długoterminowego planowania, procesu przygotowania. Kluczem do usprawnienia działań inwestycyjnych Miasta i Gminy Debrzno jest planowanie realizacji działań w czasie.

Zmieniająca się sytuacja rozwojowa sprawia, iż lista planowanych zadań wymaga aktualizacji. W tabelach przedstawionych na następnych stronach kolorem czerwonym zaznaczono zaktualizowane działania inwestycyjne. Pozostałe zadania (kolorem czarnym) zostały w większości zrealizowane zgodnie z przyjętym uprzednio planem działań, w trybie zgodnym z polskim porządkiem prawnym.

Cel strategiczny nr 1**„Pozyskiwanie inwestorów, promocja przedsiębiorczości, aktywizacja zawodowa ludności”**

Lp.	Nazwa zadania/ projekt	Termin realizacji	Odpowiedzialny	Partnerzy	Wymagane środki	Źródło finansowania
1.	Przygotowanie infrastruktury Specjalnej Strefy Ekonomicznej/ Zielonego Parku Przemysłowego w Cierzniach.	2006-2010	Miasto i Gmina Debrzno, PARR	UMWP, PUW, MG, Inwestorzy prywatni	6.000.000 zł	Miasto i Gmina Debrzno, PARR, Zakład Energetyczny, Inwestorzy prywatni, Programy pomocowe
2.	Uruchomienie inkubatora przedsiębiorczości o profilu rolnym w Zielonym Parku Przemysłowym w Cierzniach.	2007-2008	Miasto i Gmina Debrzno, SNRRMiGD	Inwestorzy prywatni	1.500.000 zł	Miasto i Gmina Debrzno, SNRRMiGD, Inwestorzy prywatni, Środki UE
3.	Remont i modernizacja budynku Ośrodka/ Inkubatora Przedsiębiorczości w Debrznie.	2007-2013	SNRRMiGD	Miasto i Gmina Debrzno, Podmioty gospodarcze O/ IP	1.000.000 zł	Miasto i Gmina Debrzno, UMWP, PUP, Środki UE
4.	Aktualizacja i wydanie ofert inwestycyjnych.	2006-2013	Miasto i Gmina Debrzno	SNRRMiGD	5.000 zł rocznie	Miasto i Gmina Debrzno, Programy pomocowe

STRATEGIA ROZWOJU MIASTA I GMINY DEBRZNO NA LATA 2006-2013

Lp.	Nazwa zadania/ projekt	Termin realizacji	Odpowiedzialny	Partnerzy	Wymagane środki	Źródło finansowania
5.	Stosowanie ulg, preferencji podatkowych oraz ułatwień administracyjnych.	2006-2013	Miasto i Gminy Debrzno	Rada Miejska w Debrznie, Starostwo Powiatowe	-	Miasto i Gmina Debrzno
6.	Realizacja szkoleń i przekwalifikowań mieszkańców.	2006-2013	SNRRMiGD	Miasto i Gmina Debrzno, Mieszkańcy	35.000 zł rocznie	WUP, PUP, Programy pomocowe
7.	Realizacja zadań w ramach programu LEADER+.	2006-2013	LGD NP	Członkowie LGD NP (gminy, przedsiębiorcy, organizacje pozarządowe)	800.000 zł	MRiRW, FAPA, ARiMR, UMWP, Beneficjenci programu
8.	Funkcjonowanie Gminnego Centrum Informacji w ramach programów wsparcia.	2006-2013	SNRRMiGD, O/ IP	Miasto i Gmina Debrzno, WUP, PUP	40.000 zł rocznie	Miasto i Gmina Debrzno, SNRRMiGD, WUP, PUP
9.	Wzbogacenie oferty programowej i zakresu usług dla małych i średnich przedsiębiorstw przez O/ IP.	2007-2013	SNRRMiGD, KCB	Miasto i Gmina Debrzno	800.000 zł	RPO WP, Inne programy pomocowe

Cel strategiczny nr 2**„Rozwój rolnictwa i przetwórstwa rolno-spożywczego”**

Lp.	Nazwa zadania/ projekt	Termin realizacji	Odpowiedzialny	Partnerzy	Wymagane środki	Źródło finansowania
1.	Propagowanie wśród rolników Krajowego Programu Rolno-Środowiskowego: - rolnictwo ekologiczne, - strefa buforowa, - ochrona wód i gleb.	2007-2013	Miasto i Gmina Debrzno, PZDR, PZMiUW	ARiMR, Rolnicy	10.000 zł rocznie	ARiMR, EFRROW
2.	Szkolenia rolników z zakresu Zwykłej Dobrej Praktyki Rolniczej.	Praca ciągła	Miasto i Gmina Debrzno, SNRRMiGD, PZDR	Rolnicy	5.000 zł rocznie	EFRROW, Inne programy pomocowe
3.	Systematyczne poprawa struktury agrarnej w gminie do warunków europejskich - zalesienie użytków: grunty kl. V i VI oraz gleb zdegradowanych.	2006-2013	Miasto i Gmina Debrzno, PZDR	ARiMR	500.000 zł	EFRROW
4.	Poprawa jakości gruntów rolnych poprzez systematyczną konserwację i odbudowę zniszczonych urządzeń melioracji wodnych.	2006-2013	Miasto i Gmina Debrzno, PZMiUW	Rolnicy	50.000 zł rocznie	EFRROW, Inne programy pomocowe

STRATEGIA ROZWOJU MIASTA I GMINY DEBRZNO NA LATA 2006-2013

Lp.	Nazwa zadania/ projekt	Termin realizacji	Odpowiedzialny	Partnerzy	Wymagane środki	Źródło finansowania
5.	<p>Tworzenie gospodarstw rolnych tzw. rodzinnych oraz grup producenckich w sektorze:</p> <ul style="list-style-type: none"> - produkcji zwierzęcej, - produkcji owoców miękkich, - produkcji roślinnej. 	2006-2013	Rolnicy wybranych branż	Miasto i Gmina Debrzno, PIR, PZDR, ARiMR	100.000 zł rocznie	Wkład własny producentów, EFRROW
6.	<p>Owoce miękkie produktem lokalnym</p> <ul style="list-style-type: none"> - stworzenie warunków do przetwórstwa owoców i warzyw, - znalezienie rynków zbytu poprzez promocję wyrobów i regionu, - opracowanie katalogu dostępnych produktów. 	2006-2013	Zrzeszenie Producentów Owoców Miękkich „Jagoda”, SNRRMiGD	Miasto i Gmina Debrzno, PZDR, ARiMR	70.000 zł	Wkład własny producentów, EFRROW
7.	<p>Podnoszenie kwalifikacji zawodowych rolników w zakresie:</p> <ul style="list-style-type: none"> - nowoczesnych technologii produkcji roślinnej i zwierzęcej, - prowadzenie rachunkowości rolnej, - znajomość prawa rolnego. 	2006-2013	PIR, PZDR	SNRRMiGD, Jednostki szkolące, ARiMR	400.000 zł	Jednostki szkolące, Uczestnicy szkoleń, EFRROW, Inne programy pomocowe

STRATEGIA ROZWOJU MIASTA I GMINY DEBRZNO NA LATA 2006-2013

Lp.	Nazwa zadania/ projekt	Termin realizacji	Odpowiedzialny	Partnerzy	Wymagane środki	Źródło finansowania
8.	Wspieranie Rozwoju Przedsiębiorczości Wiejskiej poprzez realizację dostępnych programów unijnych dla rolników.	2006-2013	Zrzeszenie Producentów Owoców Miękkich „Jagoda”, SNRRMiGD	Miasto i Gmina Debrzno, PZDR, WUP, PUP, ARiMR	300.000 zł rocznie	EFRRROW, Inne programy pomocowe
9.	Tworzenie miejsc pracy poza rolnictwem: - kursy przekwalifikowujące.	2006-2013	PIR, PZDR, ARiMR	SNRRMiGD, Jednostki szkoleniowe, Rolnicy	350.000 zł	EFRRROW, Inne programy pomocowe
10.	Podnoszenie Świadomości Ekologicznej wśród mieszkańców: - szkolenia w zakresie gospodarki odpadami, - egzekwowanie ustawy śmieciowej, - pomoc w uzyskaniu atestów ekologicznych.	2006-2013	Miasto i Gmina Debrzno, PIR, PZDR	Jednostki szkolące, SNRRMiGD	10.000 zł	EFRRROW, Inne programy pomocowe

Cel strategiczny nr 3**„Turystyka wiejska – rozwój bazy rekreacyjno-wypoczynkowej”**

Lp.	Nazwa zadania/ projekt	Termin realizacji	Odpowiedzialny	Partnerzy	Wymagane środki	Źródło finansowania
1.	Opracowanie programu rozwoju turystyki dla Miasta i Gminy Debrzno.	2006	CKSiT	Miasto i Gmina Debrzno, SNRRMiGD	-	-
2.	Kompleksowe uzbrojenie terenu rekreacyjnego nad jeziorem Żuczek: - opracowanie harmonogramu działań ze wskazaniem szczegółowych źródeł finansowania, - realizacja uzbrojenia (energia, woda, ścieki, poprawienie infrastruktury drogowej i parkingowej).	2007-2013	Miasto i Gmina Debrzno	Zakład Energetyczny, Nadleśnictwo Człuchów, Inwestorzy prywatni	270.000 zł	Miasto i Gmina Debrzno, WFOŚiGW, Zakład Energetyczny, Inwestorzy prywatni
3.	Urządzenie pola biwakowego nad jeziorem Żuczek (scena, toalety, budynek sanitarny, punkt poboru energii).	2006-2008	Miasto i Gmina Debrzno	Inwestorzy prywatni	250.000 zł	Miasto i Gmina Debrzno, Środki UE, Inwestorzy prywatni

STRATEGIA ROZWOJU MIASTA I GMINY DEBRZNO NA LATA 2006-2013

Lp.	Nazwa zadania/ projekt	Termin realizacji	Odpowiedzialny	Partnerzy	Wymagane środki	Źródło finansowania
4.	Zagospodarowanie plaży nad jeziorem Żuczek - uregulowanie spraw własnościowych, - powiększenie plaży, - odsłonięcie pola biwakowego, - wyposażenie w urządzenia rekreacyjne (przystań na kajaki i łódki).	2008-2010	Miasto i Gmina Debrzno	Inwestorzy prywatni, SNRRMiGD	400.000 zł	Miasto i Gmina Debrzno, Programy pomocowe, Inwestorzy prywatni
5.	Kompleksowe zagospodarowanie szlaku rowerowego Greenway -Naszyjnik Północy (infrastruktura turystyczna, baza noclegowa + gastronomiczna).	2007-2013	FNP, LGD NP	Miasto i Gmina Debrzno, Pozostałe gminy powiatu człuchowskiego	500.000 zł	Programy pomocowe, LEADER+, WFOŚiGW, POT, Gminy powiatu człuchowskiego
6.	Uregulowanie spraw własnościowych i uzbrojenie terenu rekreacyjnego oraz urządzenie kąpieliska nad Jeziorem Czarnowo Duże w Skowarnkach.	2007-2013	Miasto i Gmina Debrzno	Inwestorzy prywatni, SNRRMiGD	200.000 zł	Miasto i Gmina Debrzno, Programy pomocowe, Inwestorzy prywatni
7.	Budowa małej infrastruktury turystycznej na terenie gminy Debrzno.	2007-2013	SNRRMiGD, LGD NP	Miasto i Gmina Debrzno, CKSiT	400.000 zł	LEADER+, Inne programy pomocowe

STRATEGIA ROZWOJU MIASTA I GMINY DEBRZNO NA LATA 2006-2013

Lp.	Nazwa zadania/ projekt	Termin realizacji	Odpowiedzialny	Partnerzy	Wymagane środki	Źródło finansowania
8.	Rozwój turystyki wiejskiej poprzez: - szkolenia z zakresu turystyki i agroturystyki, - propagowanie dodatkowego źródła dochodu, - opracowanie katalogu ofert turystycznych, - usprawnienie działania punktów informacji turystycznej w CKSiT i SNRRMiGD.	2006-2013	CKSiT	Miasto i Gmina Debrzno, SNRRMiGD, LGD NP, PZDR	20.000 zł rocznie	Miasto i Gmina Debrzno, LEADER+, Inne programy pomocowe, WUP, PUP
9.	Kontynuacja promocji produktów markowych - spożywczych, - artystyczno-użytkowych i cennych społecznie inicjatyw.	2006-2013	FNP	Miasto i Gmina Debrzno, SNRRMiGD, LGD NP	40.000 zł	Agro „Smak”, UMWP, Inne programy pomocowe
10.	Organizacja imprez promujących region.	Według kalendarza imprez	CKSiT	Miasto i Gmina Debrzno, SNRRMiGD, ZS w Debrznie, MOW Debrzno, „Salos”	150.000 zł	Środki własne, Programy pomocowe, Sponsorzy

STRATEGIA ROZWOJU MIASTA I GMINY DEBRZNO NA LATA 2006-2013

Lp.	Nazwa zadania/ projekt	Termin realizacji	Odpowiedzialny	Partnerzy	Wymagane środki	Źródło finansowania
11.	Przyrodniczo-edukacyjne zagospodarowanie Doliny Rzeki Debrzynki na odcinku jezioro Staw Miejski – jezioro Żuczek.	2006	SNRRMiGD	Miasto i Gmina Debrzno, WFOŚiGW, ZMiGW, Nadleśnictwo Lipka	150.000 zł	Miasto i Gmina Debrzno, WFOŚiGW, SNRRMiGD, Nadleśnictwo Lipka

Cel strategiczny nr 4
„Rozwój infrastruktury technicznej i drogowej”

Lp.	Nazwa zadania/ projekt	Termin realizacji	Odpowiedzialny	Partnerzy	Wymagane środki	Źródło finansowania
A. KANALIZACJA						
1.	Opracowanie projektu technicznego budowy kanalizacji sanitarnej wg etapów realizacji: Etap I – Stanisławka, Rozwory, Główna, Prusinowo, Cierznie, Skowarnki, Uniechówek, Uniechów, Pokrzywy, Etap II – Myśligoszcz, Słupia, Strzeczona, Buchowo, Kamień, Etap III – Stare Gronowo, Nowe Gronowo, Drozdowo, Buka, Poręba.	2006 2007 2009	Miasto i Gmina Debrzno	Wykonawcy dokumentacji technicznej	250.000 zł 200.000 zł 150.000 zł	Miasto i Gmina Debrzno, NMF, MF EOG, RPO WP
2.	Budowa kanalizacji sanitarnej: Etap I Etap II Etap III	2007-2009 2008-2009 2010	Miasto i Gmina Debrzno	WFOŚiGW, Mieszkańcy	3.200.000 zł 2.440.000 zł 800.000 zł	Miasto i Gmina Debrzno, RPO WP, Inne programy pomocowe, WFOŚiGW, NMF, MF EOG

STRATEGIA ROZWOJU MIASTA I GMINY DEBRZNO NA LATA 2006-2013

Lp.	Nazwa zadania/ projekt	Termin realizacji	Odpowiedzialny	Partnerzy	Wymagane środki	Źródło finansowania
3.	Budowa kanalizacji burzowej w Debrznie.	2010-2012	Miasto i Gmina Debrzno	ZWiK, WFOŚiGW	400.000 zł	Miasto i Gmina Debrzno, WFOŚiGW, Programy pomocowe
B. WODA						
4.	Opracowanie koncepcji zaopatrzenia wsi w wodę.	2007	Miasto i Gmina Debrzno	ZWiK, Wykonawca koncepcji	150.000 zł	Miasto i Gmina Debrzno
5.	Opracowanie projektu technicznego wg ustalonej koncepcji modernizacji ujęć wodociągowych oraz budowa sieci: Etap I – Stare Gronowo, Nowe Gronowo, Etap II – Rozwory, Cierznie, Uniechówek, Etap III – Strieczona, Kamień, Słupia, Myśligoszcz, Boboszewo.		Miasto i Gmina Debrzno	ZWiK, WFOŚiGW		Miasto i Gmina Debrzno, RPO WP, WFOŚiGW
		2008-2009			100.000 zł	
		2010-2011			100.000 zł	
		2012-2013			150.000 zł	

STRATEGIA ROZWOJU MIASTA I GMINY DEBRZNO NA LATA 2006-2013

Lp.	Nazwa zadania/ projekt	Termin realizacji	Odpowiedzialny	Partnerzy	Wymagane środki	Źródło finansowania
6.	Modernizacja ujęcia wodociągowego Debrzno.	2010	Miasto i Gmina Debrzno	WFOŚiGW, ZWiK	200.000 zł	Miasto i Gmina Debrzno, RPO WP, Inne programy pomocowe, WFOŚiGW
C. CIEPŁO						
7.	Opracowanie koncepcji rozbudowy i modernizacji systemu ciepłowniczego miasta Debrzno w oparciu o uchwałę Nr XXIV/144/2004 Rady Miejskiej w Debrznie w sprawie uchwalenia założeń do planu zaopatrzenia w ciepło, energię elektryczną i paliwa gazowe dla obszaru Miasta i Gminy Debrzno.	2006-2007	Miasto i Gmina Debrzno	„Hydronika”	150.000 zł	Miasto i Gmina Debrzno, RPO WP, Inne programy pomocowe, „Hydronika”
8.	Modernizacja kotłowni i budowa systemu ciepłowniczego w Debrznie.	2010-2013	Miasto i Gmina Debrzno	Właściciele kotłowni	500.000 zł	Miasto i Gmina Debrzno, RPO WP, WFOŚiGW

STRATEGIA ROZWOJU MIASTA I GMINY DEBRZNO NA LATA 2006-2013

Lp.	Nazwa zadania/ projekt	Termin realizacji	Odpowiedzialny	Partnerzy	Wymagane środki	Źródło finansowania
D. ODPADY						
9.	Dostosowanie składowiska odpadów komunalnych do wymogów ochrony środowiska.	2007	Miasto i Gmina Debrzno	ZGKiM	200.000 zł	Miasto i Gmina Debrzno, WFOŚiGW, Programy pomocowe
9a.	Opracowanie procedur wsparcia demontażu eternitu na terenie Miasta i Gminy.	2007-2013	WFOŚiGW, właściciele budynków	Miasto i Gmina Debrzno	-	Miasto i Gmina Debrzno, programy pomocowe, środki prywatne
E. DROGI						
10.	Opracowanie koncepcji budowy obwodnicy miasta Debrzno.	2007	ZDW	Miasto i Gmina Debrzno	100.000 zł	ZDW, RPO WP, Inne programy pomocowe
11.	Wykonanie obwodnicy miasta Debrzno.	2008-2009	ZDW	Miasto i Gmina Debrzno	8.000.000 zł	RPO WP Dz. 4.1
12.	Modernizacja drogi wojewódzkiej Człuchów-Debrzno (18 km).	2007	ZDW	Miasto i Gmina Debrzno	100.000 zł	ZDW, RPO WP, Inne programy pomocowe
13.	Budowa ul. Trębackiej.	2009-2010	ZDW	Miasto i Gmina Debrzno	3.200.000 zł	RPO WP Dz. 8.1

STRATEGIA ROZWOJU MIASTA I GMINY DEBRZNO NA LATA 2006-2013

Lp.	Nazwa zadania/ projekt	Termin realizacji	Odpowiedzialny	Partnerzy	Wymagane środki	Źródło finansowania
14.	Budowa ulic – Cicha, Leśna, ks. Skorupki.	2006-2007	Miasto i Gmina Debrzno	Samorząd Województwa, Mieszkańcy	1.200.000 zł	Miasto i Gmina Debrzno, RPO WP Dz. 8.1
15.	Budowa ulic: Sportowej i Rapackiego.	2007	Miasto i Gmina Debrzno	Samorząd Województwa	1.600.000 zł	Miasto i Gmina Debrzno, RPO WP
16.	Budowa dróg wiejskich na terenie gminy Debrzno.	2007-2013	Miasto i Gmina Debrzno	Starostwo Powiatowe w Człuchowie	2.400.000 zł	Miasto i Gmina Debrzno, RPO WP Dz. 8.1
17.	Doprowadzenie gazu ziemnego na teren gminy Debrzno.	2007-2010	Miasto i Gmina Debrzno	PGNiG, UMWP	4.000.000 zł	PGNiG, RPO WP Dz. 8.1
F. BUDOWNICTWO MIESZKANIOWE						
18.	Uzbrojenie terenu pod budownictwo mieszkaniowe.	2006-2008	Miasto i Gmina Debrzno	ZGKiM	500.000 zł	Miasto i Gmina Debrzno, Programy pomocowe
19.	Opracowanie studium rewaloryzacji Debrzna.	2006-2013	Miasto i Gmina Debrzno	Wykonawca studium	30.000 zł	Miasto i Gmina Debrzno
20.	Rewaloryzacja śródmieścia Debrzna zgodnie z opracowanym studium.	2006-2013	Miasto i Gmina Debrzno	ZGKiM, Wspólnoty mieszkaniowe	1.000.000 zł	Miasto i Gmina Debrzno, Programy pomocowe
21.	Realizacja programu budownictwa socjalnego zgodnie z przyjętym planem.	2007-2013	Miasto i Gmina Debrzno	ZGKiM	100.000 zł rocznie	Miasto i Gmina Debrzno, Programy pomocowe

STRATEGIA ROZWOJU MIASTA I GMINY DEBRZNO NA LATA 2006-2013

Lp.	Nazwa zadania/ projekt	Termin realizacji	Odpowiedzialny	Partnerzy	Wymagane środki	Źródło finansowania
22.	Modernizacja przejętych zasobów na cele mieszkaniowe (m.in. budynek hotelu).	2007-2013	Miasto i Gmina Debrzno	ZGKiM, Wspólnoty mieszkaniowe	1.000.000 zł	Miasto i Gmina Debrzno
23.	Termomodernizacja budynków mieszkalnych.	2006-2013	Właściciele budynków	Miasto i Gmina Debrzno, ZGKiM	100.000 zł rocznie	Właściciele budynków, Wspólnoty mieszkaniowe, WFOŚiGW, Programy pomocowe
24.	Przejęcie zasobów mieszkaniowych wraz z gruntami od Agencji Mienia Wojskowego i Agencji Nieruchomości Rolnych.	2006-2013	Miasto i Gmina Debrzno	AMW, ANR	30.000 zł	Miasto i Gmina Debrzno

Cel strategiczny nr 5**„Zapewnienie powszechnego dostępu do kultury, oświaty i służby zdrowia oraz pomocy społecznej dla potrzebujących”**

Lp.	Nazwa zadania/ projekt	Termin realizacji	Odpowiedzialny	Partnerzy	Wymagane środki	Źródło finansowania
A. OSWIATA						
1.	Zabezpieczenie środków finansowych w Budżecie Gminy na stypendia socjalno-naukowe.	2006-2013	Miasto i Gmina Debrzno	Instytucje pomocowe, SWRPC, Fundacja im. St. Batorego	10.000 zł rocznie	Miasto i Gmina Debrzno, Sponsorzy, fundusze UE, Programy pomocowe
2.	Rozbudowa infrastruktury sportowe – boisko przy Zespole Szkół w Debrznie.	2007-2009	Miasto i Gmina Debrzno, Kuratorium Oświaty	MEN, Ministerstwo Sportu	1.500.000 zł	Miasto i Gmina Debrzno, MEN, Ministerstwo Sportu, Programy pomocowe
3.	Budowa sali gimnastycznej w Starym Gronowie.	2007-2013	Miasto i Gmina Debrzno, Kuratorium Oświaty	MEN, Ministerstwo Sportu, Kuratorium Oświaty	1.800.000 zł	Miasto i Gmina Debrzno, RPO WP Dz. 9.1,
4.	Wykonanie elewacji i termomodernizacji budynków szkolnych w Uniechowie, St. Gronowie, Myśligoszczy i Debrznie.	2010-2013	Miasto i Gmina Debrzno	Kuratorium Oświaty, MEN, UMWP	800.000 zł	Miasto i Gmina Debrzno, Kuratorium Oświaty, UMWP, Programy pomocowe

STRATEGIA ROZWOJU MIASTA I GMINY DEBRZNO NA LATA 2006-2013

Lp.	Nazwa zadania/ projekt	Termin realizacji	Odpowiedzialny	Partnerzy	Wymagane środki	Źródło finansowania
5.	Modernizacja przestarzałych kotłowni węglowych oraz sieci C.O. w szkołach w Uniechowie, Myśligoszczycy i Starym Gronowie.	2008-2011	Miasto i Gmina Debrzno	UMWP, Kuratorium Oświaty, MEN	200.000 zł	Miasto i Gmina Debrzno, UMWP, Kuratorium Oświaty, MEN, Środki UE
6.	Doposażenie placówek oświatowych w sprzęt szkolny i pomoce dydaktyczne.	2007-2013	Miasto i Gmina Debrzno	Kuratorium Oświaty, MEN	10.000 zł rocznie	Miasto i Gmina Debrzno, Kuratorium Oświaty, MEN, Programy pomocowe
B. SPORT						
7.	Modernizacja stadionu miejskiego w Debrznie.	2013-2014	Miasto i Gmina Debrzno	Instytucje pomocowe	1.800.000 zł	Miasto i Gmina Debrzno, RPO WP Dz. 3.3 Inicjatywa JESSICA
8.	Budowa, modernizacja i wyposażenie wiejskich obiektów sportowych.	2007-2013	Miasto i Gmina Debrzno	Sołectwa gminy Debrzno, Mieszkańcy	400.000 zł	RPO WP Dz. 9.3, Inne programy pomocowe, Miasto i Gmina Debrzno

STRATEGIA ROZWOJU MIASTA I GMINY DEBRZNO NA LATA 2006-2013

Lp.	Nazwa zadania/ projekt	Termin realizacji	Odpowiedzialny	Partnerzy	Wymagane środki	Źródło finansowania
C. POMOC SPOŁECZNA						
9.	Modernizacja i wyposażenie świetlic wiejskich na terenie gminy Debrzno.	2006-2013	Miasto i Gmina Debrzno	UMWP, Sołectwa gminy Debrzno	4.000.000 zł	Miasto i Gmina Debrzno, SPO, Odnowa Wsi, LEADER+
10.	Opracowanie Gminnej Strategii Rozwiązywania Problemów Społecznych.	2006	Rada Miejska w Debrznie, OPS	Instytucje i jednostki współpracujące z OPS	-	-
11.	Realizacja zadań Strategii Rozwiązywania Problemów Społecznych.	2006-2013	OPS	Miasto i Gmina Debrzno, GKRPA, Policja, Szkoły, Organizacje pozarządowe	-	Miasto i Gmina Debrzno, GKRPA, UW, UMWP, Programy pomocowe
D. KULTURA						

STRATEGIA ROZWOJU MIASTA I GMINY DEBRZNO NA LATA 2006-2013

Lp.	Nazwa zadania/ projekt	Termin realizacji	Odpowiedzialny	Partnerzy	Wymagane środki	Źródło finansowania
12.	Doposażenie instytucji kultury w pomoce dydaktyczne oraz sprzęt niezbędny do organizacji imprez (nagłośnienie, oświetlenie, itd.).	2007-2013	Miasto i Gmina Debrzno, CKSiT	Ministerstwo Kultury, UMWP	40.000 zł	Miasto i Gmina Debrzno, Ministerstwo Kultury, UMWP, Sponsorzy, Programy pomocowe
13.	Modernizacja budynku CKSiT w Debrznie.	2007-2014	Miasto i Gmina Debrzno, CKSiT	Ministerstwo Kultury, UMWP	200.000 zł	Miasto i Gmina Debrzno, Ministerstwo Kultury, Środki UE
14.	Modernizacja sali widowiskowej przy CKSiT.	2008	Miasto i Gmina Debrzno, CKSiT	Ministerstwo Kultury, UMWP	1.000.000 zł	Miasto i Gmina Debrzno, RPO WP, Środki UE, Ministerstwo Kultury
15.	Budowa amfiteatru letniego przy CKSiT w Debrznie	2008-2009	Miasto i Gmina Debrzno	UMWP, Ministerstwo Kultury, LGD NP	40.000 zł	UMWP, Miasto i Gmina Debrzno, Sponsorzy, LEADER+, Inne programy pomocowe
E. ZDROWIE						
16.	Opieka Stomatologiczna w Szkole i Przedszkolu.	Po dokonaniu rozpoznania	Placówki służby zdrowia	Miasto i Gmina Debrzno	-	Narodowy Fundusz Zdrowia, Programy pomocowe

STRATEGIA ROZWOJU MIASTA I GMINY DEBRZNO NA LATA 2006-2013

Lp.	Nazwa zadania/ projekt	Termin realizacji	Odpowiedzialny	Partnerzy	Wymagane środki	Źródło finansowania
17.	Przejęcie nieruchomości i gruntów od Agencji Nieruchomości Rolnych na własność gminy pod potrzeby kulturalne, oświatowe i socjalne.	2006-2010	Miasto i Gmina Debrzno	ANR	-	-

Cel strategiczny nr 6
„Zachowanie walorów naturalnych i kulturalnych”

Lp.	Nazwa zadania/ projekt	Termin realizacji	Odpowiedzialny	Partnerzy	Wymagane środki	Źródło finansowania
1.	Wyeksponowanie walorów przyrodniczych Obszaru Chronionego Krajobrazu Doliny Rzeki Debrzynki.	2006-2013	SNRRMiGD	Miasto i Gmina Debrzno	150.000 zł	Miasto i Gmina Debrzno, WFOŚiGW, SNRRMiGD, Programy pomocowe
2.	Utworzenie Obszaru Chronionego Krajobrazu nad jeziorami Czarnowo Duże i Czarnowo Małe celem zachowania zespołu torfowisk i źródlisk.	2006-2008	Miasto i Gmina Debrzno	Sołectwo Skowarnki, Nadleśnictwo Człuchów, Konserwator Przyrody	5.000 zł	Miasto i Gmina Debrzno, WFOŚiGW, Konserwator przyrody
3.	Renowacja Baszty Czarownic i zagospodarowanie na cele informacyjno-promocyjne.	2006-2009	Miasto i Gmina Debrzno	LGD NP, Konserwator zabytków, CKSiT, SNNRMiGD	500.000 zł	LEADER+, Programy pomocowe, Miasto i Gmina Debrzno, Konserwator zabytków

STRATEGIA ROZWOJU MIASTA I GMINY DEBRZNO NA LATA 2006-2013

Lp.	Nazwa zadania/ projekt	Termin realizacji	Odpowiedzialny	Partnerzy	Wymagane środki	Źródło finansowania
4.	Zagospodarowanie terenów cennych i atrakcyjnych przyrodniczo: - uporządkowanie stanu prawnego, - renowacja parków w Starym Gronowie, Kamieniu, Debrznie oraz Lasu Debrzенеńskiego, - zagospodarowanie i wyeksponowanie walorów dorzecza rzeki Kamionki, zespołu torfowisk i źródlisk nad jeziorami Czarnowo Duże i Czarnowo Małe.	2007-2010	Miasto i Gmina Debrzno	Sołectwa Skowarnki, Stare Gronowo, Grzymisław i Strieczona; SNRRMiGD; LGD NP	300.000 zł	Miasto i Gmina Debrzno, LEADER+, Odnowa Wsi, Inne programy pomocowe, WFOŚiGW, Konserwator przyrody
5.	Opracowanie planu ochrony Rezerwatu Przyrody Miłachowo.	2006	Miasto i Gmina Debrzno	Konserwator przyrody	-	Miasto i Gmina Debrzno, WFOŚiGW, Programy pomocowe

STRATEGIA ROZWOJU MIASTA I GMINY DEBRZNO NA LATA 2006-2013

Lp.	Nazwa zadania/ projekt	Termin realizacji	Odpowiedzialny	Partnerzy	Wymagane środki	Źródło finansowania
6.	<p>Wzrost atrakcyjności przestrzeni miejskiej</p> <ul style="list-style-type: none"> - opracowanie programu rewitalizacji centrum Debrzna, - konserwacja i utrzymanie murów obronnych, - realizacja innych zadań zgodnie z planem zagospodarowania przestrzennego miasta. 	2006	Miasto i Gmina Debrzno	Konserwator zabytków, LGD NP	- 1.000.000 zł 500.000 zł	Miasto i Gmina Debrzno, Konserwator zabytków, Programy pomocowe
7.	Wyeksponowanie zabytków kultury i walorów przyrodniczych na tablicach informacyjnych w poszczególnych miejscowościach gminy Debrzno.	2006-2013	Sołectwa gminy Debrzno, SNRRMiGD	Miasto i Gmina Debrzno, Konserwator zabytków, Konserwator przyrody	60.000 zł	RPO WP, Inne programy pomocowe, Miasto i Gmina Debrzno, WFOŚiGW
8.	Konserwacja zbiorników małej retencji na terenie gminy Debrzno.	2006-2010	Miasto i Gmina Debrzno	WFOŚiGW, PZMiUW	200.000 zł	Miasto i Gmina Debrzno, Programy pomocowe

5 Wskaźniki realizacji celów

System monitorowania realizacji działań strategicznych wymaga ustalenia wskaźników realizacji przyjętych założeń. Monitorowanie winno odbywać się zgodnie z metodą SMART. Ustalone cele realizacji Strategii muszą być skonkretyzowane, mierzalne, akceptowalne, realne i terminowe. W związku z tym dokonano aktualizacji tabeli wskaźników realizacji celów. Zmiany zaznaczono kolorem czerwonym.

Lp.	Cel strategiczny	Wskaźnik	Monitorowanie – stan docelowy na koniec 2013 roku	Źródło danych
1.	Pozyskiwanie inwestorów, promocja przedsiębiorczości, aktywizacja zawodowa ludności	<ul style="list-style-type: none"> - Ilość nowych miejsc pracy utworzonych na terenie gminy - Ilość zarejestrowanych nowych podmiotów gospodarczych 	<ul style="list-style-type: none"> - Wzrost o 10% - Wzrost o 8% 	<ul style="list-style-type: none"> - Powiatowy Urząd Pracy w Człuchowie - Urząd Miasta i Gminy Debrzno
2.	Rozwój rolnictwa i przetwórstwa rolno-spożywczego	<ul style="list-style-type: none"> - Ilość grup producenckich - Ilość gospodarstw rolnych o dodatkowych dochodach - Ilość gospodarstw ekologicznych - Ilość gospodarstw korzystających z programu rolno-środowiskowego - Struktura upraw - Ilość szkoleń - Ilość przeszkolonych osób 	<ul style="list-style-type: none"> - 3 szt. - Wzrost o 10 szt. - 5 szt. - Wzrost o 5 szt. - zmiana jakościowa - 50 szt. - 500 osób 	<ul style="list-style-type: none"> - Urząd Miasta i Gminy Debrzno - Powiatowy Zespół Doradztwa Rolniczego - Agencja Restrukturyzacji i Modernizacji Rolnictwa - Instytucje szkoleniowe

STRATEGIA ROZWOJU MIASTA I GMINY DEBRZNO NA LATA 2006-2013

3.	Turystyka wiejska – rozwój bazy rekreacyjno-wypoczynkowej	<ul style="list-style-type: none"> - Ilość gospodarstw agroturystycznych - Długość szlaków pieszych i rowerowych - Ilość udzielonych noclegów na terenie gminy - Ilość i powierzchnia zagospodarowanych terenów rekreacyjnych - Ilość przeszkolonych osób - Ilość certyfikowanych produktów lokalnych 	<ul style="list-style-type: none"> - 5 szt. - Wzrost o 25% - 174 szt. - 2 szt. / 2,0 ha (zmiana jakościowa) - 500 szt. - 2 szt. 	<ul style="list-style-type: none"> - Urząd Miasta i Gminy Debrzno - Centrum Kultury, Sportu i Turystyki - Stowarzyszenie „Na Rzecz Rozwoju Miasta i Gminy Debrzno” - Fundacja Naszyjnik Północy - Gospodarstwa agroturystyczne i hotele
4.	Rozwój infrastruktury technicznej i drogowej	<ul style="list-style-type: none"> - Długość sieci kanalizacyjnej, wodociągowej i gazowej - Ilość zmodernizowanych kotłowni - Długość wybudowanych i przebudowanych dróg - Powierzchnia uzbrojonych terenów pod budownictwo mieszkaniowe - Ilość nowych mieszkań 	<ul style="list-style-type: none"> - 138,14 km - 1 szt. - 5,8 km - 1 ha - 15 szt. 	<ul style="list-style-type: none"> - Urząd Miasta i Gminy Debrzno - Zakład Gospodarki Komunalnej i Mieszkaniowej - Zarządcy dróg
5.	Zapewnienie powszechnego dostępu do kultury, oświaty i służby zdrowia oraz pomocy społecznej dla potrzebujących	<ul style="list-style-type: none"> - Ilość udzielonych stypendiów - Ilość zmodernizowanych obiektów szkolnych - Ilość środków wydatkowanych na pomoce dydaktyczne - Ilość zmodernizowanych obiektów sportowych - Stopień realizacji zadań Gminnej Strategii Rozwiązywania Problemów Społecznych - Ilość nowo powstałych i zmodernizowanych obiektów sportowych - Ilość placówek oświatowych objętych opieką stomatologiczną 	<ul style="list-style-type: none"> - 150 szt. - 5 szt. - Wzrost o 15% - 2 szt. - Zmiana jakościowa - 3 szt. - 1 szt. 	<ul style="list-style-type: none"> - Urząd Miasta i Gminny Debrzno - Centrum Kultury, Sportu i Turystyki - Ośrodek Pomocy Społecznej - Placówki oświatowe

6.	Zachowanie walorów naturalnych i kulturowych	<ul style="list-style-type: none"> - Powierzchnia obszarów chronionych i cennych przyrodniczo - Ilość zagospodarowanych obiektów kulturowych 	<ul style="list-style-type: none"> - 1,0 ha - 10 szt. 	<ul style="list-style-type: none"> - Urząd Miasta i Gminy Debrzno - Konserwator przyrody - Konserwator zabytków
----	--	--	---	--

Monitorowanie realizacji wyznaczonych celów odbywać się będzie zgodnie z przyjętym w Strategii Rozwoju Miasta i Gminy Debrzno systemem monitorowania.