

*kolka
pauz...
ll*

Projekt Nr 24


Dawidko Fajna
Sporządził

Lionel
Sprawdził

.....
Radca Prawny

BURMISTRZ
Wojciech Kallas
Zatwierdził

Uchwała Nr 23.XXVII.2016
Rady Miejskiej w Debrznie
z dnia



w sprawie przyjęcia „Programu usuwania wyrobów zawierających azbest z terenu Miasta i Gminy Debrzno na lata 2016-2032”.

Na podstawie art. 18 ust. 1, ust. 2 pkt. 15 i art.7 ust. 1 pkt 1 ustawy z dnia 8 marca 1990 r. o samorządzie gminnym (t.j. Dz. U. z 2015 r. poz. 1515 z późn. zm.) w związku z art. 18 ust. 1 ustawy z dnia 27 kwietnia 2001 r. Prawo ochrony środowiska (t.j. Dz. U. z 2013 r. poz. 1232 z późn. zm.) po zasięgnięciu opinii Regionalnego Dyrektora Ochrony Środowiska w Gdańsku oraz Pomorskiego Państwowego Wojewódzkiego Inspektora Sanitarnego w Gdańsku uchwała się co następuje:

§ 1. Przyjmuje się „Program usuwania azbestu i wyrobów zawierających azbest z terenu Miasta i Gminy Debrzno na lata 2016-2032”, w brzmieniu określonym w załączniku do niniejszej uchwały.

§ 2. Wykonanie uchwały powierza się Burmistrzowi Miasta i Gminy Debrzno.

§ 3. Traci moc uchwała Nr LVI/269/2009 Rady Miejskiej w Debrznie z dnia 22 grudnia 2009 r.

§ 4. Uchwała wchodzi w życie z dniem podjęcia.

Zatwierdził
14 03 2016

Sebastian Cwiora

radca prawny

Uzasadnienie

Opracowanie niniejszego dokumentu związane jest z realizacją zapisów zawartych w Programie Oczyszczania Kraju z Azbestu na lata 2009-2032 (przyjętego uchwałą Nr 39/2010 Rady Ministrów z dnia 15 marca 2010 r.), w którym wskazano, iż do zadań samorządu gminnego należy przygotowywanie i aktualizacja programów usuwania azbestu i wyrobów zawierających azbest.

Celem opracowania Programu usuwania wyrobów zawierających azbest z terenu Miasta i Gminy Debrzno jest zaplanowanie bezpiecznego dla zdrowia mieszkańców i środowiska naturalnego usunięcia wyrobów zawierających azbest z obszaru Miasta i Gminy do końca 2032 r.

Niniejszy Program zakłada realizację zadań inwestycyjnych, zmierzających do oczyszczenia terenów Miasta i Gminy Debrzno z wyrobów zawierających azbest (usuwanie płyt azbestowo-cementowych z pokryć dachowych i elewacji obiektów budowlanych) oraz pozainwestycyjnych, polegających na:

- a) organizacji kampanii informacyjnych o szkodliwości azbestu oraz bezpiecznym użytkowaniu i usuwaniu wyrobów zawierających azbest,
- b) wdrożeniu monitoringu realizacji Programu usuwania wyrobów zawierających azbest z terenu Miasta i Gminy Debrzno,
- c) podjęciu działań w kierunku pozyskania środków finansowych ze źródeł zewnętrznych dla wsparcia usuwania wyrobów zawierających azbest i ich unieszkodliwiania,
- d) okresowej weryfikacji i aktualizacji Programu.

Dotychczas gmina Debrzno posiadała „Program usuwania wyrobów zawierających azbest z terenu Miasta i Gminy Debrzno na lata 2010-2032”. W programie tym nie wszystkie sołectwa zostały objęte inwentaryzacją wyrobów zawierających azbest.

W roku 2015 Miasto i Gmina Debrzno skorzystała z dotacji udzielonej przez Ministerstwo Gospodarki na przeprowadzenie inwentaryzacji wyrobów zawierających azbest, a wyniki tej inwentaryzacji zostały ujęte w Programie na lata 2016-2032.

Zadanie
14.03.2016
Sebastian Ówiora
radca prawny



Program usuwania wyrobów zawierających azbest z terenu Miasta i Gminy Debrzno na lata 2016-2032

Opracowany przez Zespół

WGSS84 Polska Sp. z o.o.
ul. Warszawska 14 lok.5
05-822 Milanówek

Spis treści

1. Wstęp.....	4
1.1. Cel i zadania Programu usuwania wyrobów zawierających azbest z terenu Miasta i Gminy Debrzno.....	5
1.2. Zapadność Programu z krajowymi i wojewódzkimi dokumentami programowymi.....	6
1.2.1. Program Oczyszczania Kraju z Azbestu na lata 2009-2032.....	6
1.2.2. Plan Gospodarki Odpadami dla Województwa Pomorskiego 2018.....	7
1.3. Azbest, właściwości i zastosowanie.....	8
1.4. Szkodliwy wpływ azbestu na zdrowie człowieka.....	10
2. Prawne aspekty użytkowania i usuwania wyrobów zawierających azbest.....	12
3. Inwentaryzacja wyrobów zawierających azbest na terenie Miasta i Gminy Debrzno.....	20
3.1. Ogólna charakterystyka Miasta i Gminy Debrzno.....	20
3.2. Metodyka przeprowadzenia inwentaryzacji.....	21
3.3. Analiza wyników inwentaryzacji wyrobów azbestowo-cementowych na terenie Miasta i Gminy Debrzno.....	23
3.3.1. Płwy azbestowo-cementowe stanowiące dachowe obiekty budowlanych.....	23
3.3.2. Płwy azbestowo-cementowe w elewacjach budynków.....	23
3.3.3. Ruiny i złącza azbestowo-cementowe w ścieżkach.....	24
3.3.4. Drogi utwardzone odpadami zawierającymi azbest.....	24
3.4. Rozmieszczenie przetrzeźnna płyt azbestowo-cementowych, stanowiących pokrycia dachów obiektów budowlanych.....	24
3.5. Stan techniczny wyrobów zawierających azbest.....	26
3.6. Struktura własnościowa obiektów, w których wykorzystywane są wyroby azbestowe.....	27
3.7. Obiekty użyteczności publicznej.....	27
4. Analiza aktualnego stanu użytkowania wyrobów zawierających azbest.....	28
5. Postępowanie z wyrobami i odpadami zawierającymi azbest.....	32
5.1. Podnoszenie świadomości ekologicznej mieszkańców.....	32
5.2. Działania informacyjno-edukacyjne wśród mieszkańców Miasta i Gminy Debrzno.....	32
5.3. Usuwanie wyrobów zawierających azbest.....	33
5.4. Unieszkodliwianie odpadów azbestowych.....	33
6. Harmonogram realizacji Programu.....	37
7. Koszty realizacji Programu.....	39
7.1. Akcje informacyjno-edukacyjne.....	39
7.2. Aktualizacja Programu.....	39
7.3. Koszty usunięcia i wymiany płyt azbestowo-cementowych z pokryć dachowych obiektów budowlanych.....	39
7.4. Koszty usunięcia i wymiany płyt azbestowo-cementowych z elewacji obiektów budowlanych.....	39
7.5. Koszty transportu i unieszkodliwienia wyrobów azbestowych składowanych na posesiach.....	41
7.6. Całkowite koszty realizacji Programu.....	41
8. Źródła finansowania realizacji Programu.....	42
8.1. Wojewódzki Fundusz Ochrony Środowiska i Gospodarki Wodnej w Gdańsku.....	42
8.2. Instrumenty planowane przez BOS we współpracy z Wojewódzkim Funduszem Ochrony Środowiska i Gospodarki Wodnej w Gdańsku.....	43
8.3. Bank Gospodarki Żywnościowej S.A.....	43
8.4. Program Rozwoju Obszarów Wiejskich na lata 2014-2020.....	44
8.5. Struktura finansowania realizacji Programu.....	45
9. Monitoring procesu realizacji Programu.....	48
10. Podsumowanie.....	50
11. Wykorzystane akty prawne i materiały.....	52

12. Spis tabel wykresów, map i załączników.....	54
WNIOSEK.....	87
O DOKONANOWANIE ODBIORU ODPADÓW ZAWIERAJĄCYCH AZBEST.....	87

1. Wstęp

Opracowanie niniejszego dokumentu związane jest z realizacją zapisów zawartych w Programie Oczyszczania Kraju z Azbestu na lata 2009-2032 (przyjętego uchwałą Nr 39/Z/2010 Rady Miastrotw z dnia 15 marca 2010 r.), w którym wskazano, iż do zadań samorządu gminnego należy przygotowywanie i aktualizacja programów usuwania azbestu i wyrobów zawierających azbest.

Program usuwania wyrobów zawierających azbest z terenu Miasta i Gminy Debrzno (zwany w dalszej części dokumentu Programem) został opracowany na podstawie umowy z dnia 25 marca 2015 r., zawartej pomiędzy Miastem i Gminą Debrzno i WOS84 Polska Sp. z o.o. Program składa się z dziesięciu rozdziałów:

- 1 **Wstęp**, w którym omówione zostały cele i zadania Programu, dokonano analizy zgodności Programu z dokumentami wyższego rzędu, wskazano właściwości azbestu i jego szkodliwego wpływu na zdrowie człowieka.
- 2 **Prawne aspekty użytkowania i usuwania wyrobów zawierających azbest**, w którym opisany został stan prawny w zakresie użytkowania, usuwania i składowania wyrobów zawierających azbest.
- 3 **Inwentaryzacja wyrobów azbestowo-cementowych na terenie Miasta i Gminy Debrzno**, gdzie scharakteryzowano Gminę Debrzno, opisano metodykę wykonania inwentaryzacji, oszacowano ilość wyrobów zawierających azbest, przygotowano analizy wyników w podziale na rodzaje wyrobów azbestowo-cementowych, stopień pilności usunięcia azbestu i przesłiznienie rozmieszczenie obiektów budowlanych, w których wykorzystano płyty azbestowo-cementowe.
- 4 **Analiza aktualnego stanu użytkowania wyrobów zawierających azbest**, w którym zamieszczono podsumowanie ilości wyrobów azbestowo-cementowych na terenie Miasta i Gminy Debrzno.
- 5 **Postępowanie z wyrobami i odpadami zawierającymi azbest**, w którym omówiono potencjalne działania informacyjne, określono miejsce, w którym można uzyskać informacje o firmach, prowadzących działalność w zakresie usuwania azbestu z terenu Miasta i Gminy Debrzno oraz przedstawiono informacje o składownikach, przyjmujących odpady azbestowe.
- 6 **Harmonogram realizacji Programu w latach 2016-2032**, w którym okres usunięcia azbestu do 2032 r. został podzielony na etapy, a zadania do wykonania

ustalono jako organizacyjne, inwestycyjne, informacyjne i edukacyjne.

7 Koszty realizacji Programu, w którym oszacowano całkowite koszty usunięcia wyrobów azbestowo-cementowych z terenu Miasta i Gminy Debrzno.

8 Źródła finansowania realizacji Programu, w którym wskazano potencjalne źródła finansowania bezpiecznego usuwania wyrobów zawierających azbest.

9 Monitoring procesu realizacji Programu, w którym zaproponowano wskaźniki oceny wdrażania Programu.

10 Podsumowanie.

1.1. Cel i zadania Programu usuwania wyrobów zawierających azbest z terenu Miasta i Gminy Debrzno

Celem opracowania Programu usuwania wyrobów zawierających azbest z terenu Miasta i Gminy Debrzno jest zaplanowanie bezpiecznego dla zdrowia mieszkańców i środowiska naturalnego usunięcia wyrobów zawierających azbest z obszaru Miasta i Gminy do końca 2032 r. Realizacji tego celu służą następujące zagadnienia:

1. Identyfikacja skal zjawiska poprzez określenie ilości i rodzaju wyrobów azbestowych, jakie są wykorzystywane na terenie Miasta i Gminy Debrzno,
2. przedstawienie aspektów prawnych użytkowania i usuwania wyrobów zawierających azbest,
3. opracowanie harmonogramu usuwania wyrobów azbestowych,
4. określenie możliwych źródeł finansowania prac związanych z sukcesywnym usuwaniem wyrobów zawierających azbest z terenu Miasta i Gminy Debrzno,
5. określenie listy firm prowadzących działalność w zakresie usuwania wyrobów azbestowych z terenu Miasta i Gminy Debrzno,
6. przygotowanie listy składowisk odpadów niebezpiecznych, przyjmujących odpady zawierające azbest.

Niniejszy Program zakłada realizację zadań inwestycyjnych, zmiatających do oczyszczenia terenów Miasta i Gminy Debrzno z wyrobów zawierających azbest (usuwanie płyt azbestowo-cementowych z pokryć dachowych i elewacji obiektów budowlanych) oraz pozainwestycyjnych, polegających na:

- a) organizacji kampanii informacyjnych o szkodliwości azbestu oraz bezpiecznym użytkowaniu i usuwaniu wyrobów zawierających azbest,

b) wdrożeniu monitoringu realizacji Programu usuwania wyrobów zawierających azbest z terenu Miasta i Gminy Debrzno,

c) podjęciu działań w kierunku pozyskania środków finansowych ze źródeł zewnętrznych dla wsparcia usuwania wyrobów zawierających azbest i ich nieszkodliwiania,

d) okresowej weryfikacji i aktualizacji Programu.

1.2. Zgodność Programu z krajowymi i wojewódzkimi dokumentami programowymi

Zapisy Programu usuwania wyrobów zawierających azbest z terenu Miasta i Gminy Debrzno są zgodne z kierunkami wyznaczonymi w:

1. Programie Oczyszczania Kraju z Azbestu na lata 2009-2032,
2. Plan Gospodarki Odpadami dla Województwa Pomorskiego 2018.

Program Oczyszczania Kraju z Azbestu na lata 2009-2032

W Programie Oczyszczania Kraju z Azbestu na lata 2009-2032, przyjętym uchwałą Rady Ministrów Rzeczypospolitej Polskiej Nr 3912/010 z dnia 15 marca 2010 r., zostały postawione następujące cele:

1. usunięcie i nieszkodliwienie wyrobów zawierających azbest,
2. minimalizacja negatywnych skutków zdrowotnych powodowanych kontaktem z włóknami azbestu,
3. likwidacja szkodliwego oddziaływania azbestu na środowisko.

Zadania niezbędne do oczyszczenia kraju z azbestu do 2032 r. zostały podzielone na: legislacyjne, edukacyjno-informacyjne, ochrony zdrowia, monitorowania realizacji Programu oraz działania w zakresie usuwania wyrobów zawierających azbest z obiektów budowlanych, budowy składowisk oraz instalacji do nieszkodliwiania wyrobów azbestowych.

Szacuje się, że na terenie kraju nadal użytkowanych jest ok. 14,5 mln ton wyrobów zawierających azbest. Przyjęto, że proces usuwania azbestu będzie przebiegał etapami. Wskazano na konieczność budowy 56 składowisk odpadów lub kwater przystosowanych do składowania odpadów zawierających azbest.

Zgodnie z zapisami Programu do zadań samorządu gminnego należy:

1. gromadzenie informacji o ilości, rodzaju i miejscach występowania wyrobów zawierających azbest oraz przekazywanie jej do marszałka województwa z wykorzystaniem dostępnego narzędzia informacyjnego,
2. przygotowywanie i aktualizacja programów usuwania azbestu i wyrobów

3. zawierających azbest, także w ramach planów gospodarki odpadami, inspicowanie właściwej postawy obywateli w zakresie obowiązków związanych z usuwaniem wyrobów zawierających azbest,
4. współpraca z marszałkiem województwa w zakresie inwentaryzacji oraz opracowywania programów usuwania wyrobów azbestowych, w szczególności w zakresie lokalizacji składowisk odpadów zawierających azbest oraz urządzeń przewoźnych do przetwarzania odpadów zawierających azbest,
5. współpraca z mediami w celu propagowania odpowiednich inicjatyw społecznych oraz rozpowszechniania informacji dotyczących zagrożeń powodowanych przez azbest,
6. współpraca z organizacjami społecznymi wspierającymi realizację Programu,
7. współpraca z organami kontrolnymi,
8. organizowanie usuwania wyrobów zawierających azbest przy wykorzystaniu pozyskanych na ten cel środków krajowych lub unijnych z uwzględnieniem zasad zawartych w Programie.

Plan Gospodarki Odpadami dla Województwa Pomorskiego 2018

Plan Gospodarki Odpadami dla Województwa Pomorskiego 2018 został przyjęty uchwałą nr 415/XX/12 Sejmiku Województwa Pomorskiego z dnia 25 czerwca 2012 r.

Ilość wyrobów zawierających azbest w województwie pomorskim oszacowano w Planie na 125,226 Mg, przy czym większość stanowią płyty azbestowo-cementowe stosowane jako pokrycia dachowe. Według stanu na koniec 2010 r. inwentaryzacje wyrobów zawierających azbest posiadały 104 Gminy z terenu województwa pomorskiego.

W Planie za główne cele w zakresie gospodarki odpadami zawierającymi azbest uznano:

- usunięcie wyrobów zawierających azbest do 2032 r. zgodnie z przepisami ustawowymi i Programem Oczyszczania Kraju z Azbestu na lata 2009-2032,
- wykonanie inwentaryzacji wyrobów zawierających azbest w Gminach i przez osoby prywatne,
- zwiększenie świadomości wykorzystujących azbest i mieszkańców w zakresie bezpiecznego użytkowania i usuwania wyrobów zawierających azbest,
- zapewnienie wystarczającej pojemności składowisk w województwie pomorskim dla odpadów zawierających azbest,
- zapewnienie finansowania usuwania wyrobów zawierających azbest ze środków krajowych i europejskich,
- aktualizacja Programu usuwania azbestu i wyrobów zawierających azbest dla terenu województwa pomorskiego,
- prowadzenie kampanii edukacyjno-informacyjnej dla wykorzystujących azbest,
- budowa kwater do składowania odpadów zawierających azbest.

W latach 2007-2010 na terenie województwa pomorskiego wytworzonych zostało 8,001 Mg odpadów azbestowych, w tym w roku 2007 – 1,752 Mg, w 2008 – 1,658 Mg, w 2009 – 1,814 Mg oraz w 2010 – 2,778 Mg.

W Planie wskazano, iż najbardziej powszechną i najczęściej stosowaną metodą unieszkodliwiania odpadów azbestowych jest ich składowanie. Wskazano składowiska funkcjonujące na terenie województwa pomorskiego.

1.3. Azbest, właściwości i zastosowanie

Azbesty są minerałami naturalnie występującymi w przyrodzie, należącymi do dwóch grup: azbestów serpentynowych i azbestów amfibolowych. Do grupy serpentynów należy azbest chryzotylowy (azbest biały), natomiast w grupie azbestów amfibolowych znaczenie mają dwie odmiany: azbest amozytowy (azbest brązowy) i azbest krokkidolowy (azbest niebieski). Wszystkie odmiany azbestu krystalizowały się w postaci cienkich, wydłużonych monokryształów, których długość może niekiedy dochodzić do kilkudziesięciu centymetrów.

Z punktu widzenia chemicznego, azbesty są uwodnionymi krzemianami magnezu:

chryzotyl	$Mg_3(OH)_2Si_2O_5$
krokkidolit	$Na_2Fe_3Fe_2(OH)Si_4O_{11}$
amozyt	$(Fe,Mg)_3(OH)Si_2O_7$
antiofilikt	$(Mg,Fe)_3(OH)Si_2O_7$
tremolit	$Ca_2Mg_3(OH)Si_4O_{11}$
aktynolit	$Ca_2(Mg)_3(OH)Si_4O_{11}$

Azbest chryzotylowy krystalizuje się w postaci rurek, a azbesty amfibolowe przyjmują formę grubszych, pręcikowatych kryształów. Włókna azbestu są wiązkami zbudowanymi z dużej liczby (nawet do kilku tysięcy, a niekiedy nawet kilkudziesięciu tysięcy) włókien elementarnych. W tych wiązkach pojedyncze kryształy azbestu są spójone za pomocą węglańu wapniowego.

Największe zastosowanie przemysłowe miał azbest serpentynowy (chryzotylowy), tworzący cienkie żyły w serpentyniach, o giętkich włóknach (do 0,1 µm grubości), odpornych na działanie czynników chemicznych, wysokich temperatur oraz na ścieranie, a także źle przewodzących ciepło i elektryczność. Używany był do wyrobu tkanin ogniotrwałych, okładzin ciemnych, szczęk hamulcowych, farb ogniotrwałych, materiałów izolacyjnych oraz niepalnych materiałów budowlanych.

Azbest amfibolowy charakteryzuje się dużą kwasoodpornością. Jest znacznie mniej rozpowszechniony w przyrodzie. Wykorzystywany był w przemyśle chemicznym.

Pomimo, iż występowanie azbestu w przyrodzie jest stosunkowo powszechne, tylko

w kilku miejscach na świecie prowadzona była eksploatacja azbestu na skalę przemysłową. Polska nie posiada złóż azbestu nadających się do eksploatacji przemysłowej.

Wyrob zawierający azbest to każdy wyrob, w którym zawartość azbestu jest równa lub większa od 0,1%. Wyroby azbestowe klasyfikowane są w dwóch klasach, biorąc pod uwagę kryterium zawartości azbestu, stosowane spokowo oraz gęstość objętościową wyrobu:

1. Klasa I (wyroby miękkie), których gęstość objętościowa jest mniejsza niż 1.000 kg/m³, zawierająca powyżej 20% (do 100% azbestu). Wyroby te łatwo ulegają uszkodzeniom mechanicznym, czemu towarzyszy znaczna emisja włókien azbestu do otoczenia. Najczęściej stosowane w tej klasie były wyroby tekstylne z azbestu, używane przez pracowników w celach ochronnych, koca gaśnicze, szczelika plecione, tekstury uszczelkowe, materiały i wykładziny ciemne.

2. Klasa II (wyroby twarde), których gęstość objętościowa jest większa niż 1.000 kg/m³, zawierające poniżej 20% azbestu. W wyrobach tych włókna azbestowe są mocno związane, a w przypadku mechanicznego uszkodzenia, np. pęknięcia, ma miejsce stosunkowo niewielka emisja azbestu do otoczenia w porównaniu z wyrobami klasy I. Niebezpieczeństwo dla zdrowia ludzi i środowiska stwarza mechaniczna obróbka tych wyrobów oraz rozbijanie w wyniku trzucia w trakcie prac remontowych.

Wyroby azbestowe znalazły zastosowanie m. in. w budownictwie mieszkaniowym.

W pokryciach dachowych wykorzystano płyty faliste, płyty prasowane typu karo oraz gąsior, a w elewacjach stosowano następujące materiały:

- płyty barwne, autoklawizowane typu acekol, kolorys, pikolorys,
- płyty azbestowo-cementowe, prasowane, płaskie, okładzinowe,
- płyty lignocementowe modyfikowane,
- płyty prasowane typu karo.

W konstrukcji sufitów podwieszanych, słupów i rylgi, ścian osłonowych, okładzin szybów dźwigowych i ścian klatek schodowych wykorzystywano płyty ognioochronne wykonane z wyrobów zawierających azbest („sokalit”, „pyral”, tynki z dodatkami azbestu i natryski masy ognioochronnej), a jako izolacje termiczne (ognioodporne) i akustyczne w obiektach użyteczności publicznej stosowano tynki z dodatkami azbestu oraz natryskowe masy ognioochronne.

Rury wykonane z wyrobów zawierających azbest wykorzystywano jako rury ciśnieniowe w wodociągach oraz rury grawitacyjne w kanalizacji.

- W ciepłownictwie zastosowano miękkie wyroby azbestowe, tj.:
- szczelika azbestowo-kauczukowe („Polonit”, „gambit”).

¹ „Zbiór przepisów i procedur dotyczących bezpiecznego postępowania z wyrobami zawierającymi azbest”, Ministerstwo Gospodarki, Warszawa, 2001

- płaszcz azbestowo-cementowe o zawartości azbestu powyżej 50% i płaszcz azbestowo-gipsowe,
- sznury i tekstury azbestowe.

Szczelika azbestowo-kauczukowe „polonit” stosowano jako płyty i uszczelki do połączeń armatury prowadzącej wodę o wysokich parametrach lub parę, gazy obciążone i aktywne, roztwory soli nieorganicznych i organicznych. Szczelika azbestowo-cementowe „gambit” stosowano jako płyty i uszczelki do uszczelniania stałych elementów maszyn i urządzeń pracujących w środowiskach, w których występuje para wodna, woda i wysoka temperatura do 500°C.²

1.4. Szkodliwy wpływ azbestu na zdrowie człowieka

Chorobotwórcze działanie azbestu jest wynikiem wdychania włókien zawieszonych w powietrzu. Szczególną cechą azbestu jest to, że włókna gromadzą się i pozostają w kłance płucnej w ciągu całego życia. Zmiany chorobowe mogą pojawić się po kilku lub nawet kilkudziesięciu latach.

Biologiczna agresywność pyłu azbestowego jest zależna od stopnia penetracji i ilości włókien, zatrzymanych w dolnej części układu oddechowego. Wynika to głównie z fizycznych i aerodynamicznych cech włókien. Duże znaczenie ma średnica włókien. Włókna cienkie, o średnicy poniżej 3 mikrometrów, przenoszone są łatwiej i docierają do końcowych oddechów dróg oddechowych, a włókna grube, o średnicy powyżej 5 mikrometrów, zatrzymują się w górnych odcinkach dróg oddechowych. Skręcone włókna chwytyły o dużej średnicy, mają tendencję do zatrzymywania się wyżej, w porównaniu z igłowymi włóknami azbestów amfibolowych, z latwością przenikających do obwodowych części płuc.

Największe zagrożenie dla organizmu ludzkiego stanowią włókna respirabilne, dostające się z powietrzem do pęcherzyków płucnych, o średnicy mniejszej od 3 mikrometrów. Według danych z publikacji Światowej Organizacji Zdrowia, najważniejszą cechą determinującą zdolność włókien do wywołania nowotworów są ich fizyczne wymiary, czyli średnica poniżej 3 mikrometrów oraz długość powyżej 5 mikrometrów. Nie istnieją dowody, że jeden z typów azbestu niesie ze sobą większe ryzyko zachorowań niż inny, więc wszystkie typy azbestu traktowane są jako powodujące takie samo ryzyko raka płuc. Pomimo istnienia normalnych ścieżek uszczelnienia włókien azbestu w powleczu, nie można określić dawki progowej pyłu dla rakotwórczego działania azbestu³.

Pomędzy pierwszymi narządami, a pojawieniem się objawów chorobowych związanych z ekspozycją na azbest najczęściej mijają długi okres czasu, co oznacza,

² Główny plan usuwania wyrobów zawierających azbest – wzd. Ministerstwo Gospodarki, Warszawa, 2007
³ Azbest. Ekspozycja zawodowa i środowiskowa, pod red. Neonili Szaszni-Dąbrowskiej, Łódź, 2004

ze aktualnie wykrywane są skutki zdarzeń, które miały miejsce 20-40 lat temu. Główną patologią zawodową pracowników zakładów przetwarzających azbest jest asbestoza, czyli średniąższowe zwłknięcie tkanki płucnej. Włókna azbestowe mogą zalegać w tkance płucnej przez długi okres, a proces zwłknięciowy może pojawić się po wielu latach od ustania narażenia. Pylica azbestowa może zwiększyć wystąpienie raka płuc i międzybłonniaka opłucnej lub otrzewnej.

Rak płuc jest najbardziej powszechnym nowotworem złośliwym powodowanym przez azbest. Zagrożenie wystąpieniem raka płuc w badanych populacjach, zawodowo narażonych na pył azbestu wykazuje duże zróżnicowanie w zależności od typu włókna, technologii przetwarzania, zawartości włókien respirabilnych w pył, średnicy, długości, kształtu włókna, stężenia pyłu, liczby lat pracy w warunkach narażenia i ogólnej dawki pyłu⁴. Oba nowotwory, zarówno rak płuc, jak i międzybłonniak opłucnej, rozwijają się gwałtownie i charakteryzują się krótką przeżywalnością.

Nadal istnieje ryzyko narażenia na kontakt z wyrobami zawierającymi azbest w budynkach, urządzeniach i instalacjach poprzez:

- niewłaściwe składowanie odpadów azbestowych,
- użytkowanie wyrobów azbestowych, prowadzące do zanieczyszczenia powietrza pyłem azbestowym np. w wyniku: korozji i mechanicznych uszkodzeń pył azbestowo-cementowych, ścierania łarcz sprężelowych i hamulcowych,
- niewłaściwe usuwanie z dachów i elewacji wyrobów zawierających azbest,
- powietrze z urządzeń grzewczych, wentylacyjnych, klimatyzacyjnych i izolacji zawierających azbest.

2. Prawne aspekty użytkowania i usuwania wyrobów zawierających azbest

Azbest jako substancja szczególnie niebezpieczna

W ustawie z dnia 27 kwietnia 2001 r. - Prawo ochrony środowiska (Dz. U. z 2013 r., poz. 1232 z późn. zm.) zabroniono wprowadzania do obrotu lub ponownego wykorzystywania substancji stwierdzających szczególne zagrożenie dla środowiska, w tym azbestu.

Substancje stwierdzające szczególne zagrożenie dla środowiska powinny być wykorzystywane, przemieszczane i eliminowane przy zachowaniu środków ostrożności, a instalacje lub urządzenia, w których jest lub był wykorzystywany azbest, powinny zostać oczyszczone lub unieszkodliwione. Do instalacji lub urządzeń, co do których istnieje podejrzenie, iż były w nich wykorzystywane substancje stwierdzające szczególne zagrożenie dla środowiska, stosuje się wymagania dotyczące postępowania z instalacjami i urządzeniami, w których były lub są wykorzystywane te substancje.

Na mocy Rozporządzenia Ministra Gospodarki z dnia 13 grudnia 2010 r. w sprawie wymagań w zakresie wykorzystywania wyrobów zawierających azbest oraz wykorzystywania i oczyszczania instalacji lub urządzeń, w których były lub są wykorzystywane wyrobów zawierające azbest (Dz. U. z 2011 r. Nr 8, poz. 31), wyrobów zawierające azbest mogą być wykorzystywane w sposób nieswierający zagrożenia dla zdrowia ludzi i środowiska w terminie do dnia 31 grudnia 2032 r.

W Rozporządzeniu Ministra Środowiska z dnia 9 grudnia 2014 r. w sprawie katalogu odpadów (Dz. U. z 2014 r., poz. 1923) odpady azbestowe zostały umieszczone w następujących grupach:

06 07 01*	Odpady azbestowe z elektroizolizy
06 13 04*	Odpady z przetwarzania azbestu
10 11 81*	Odpady zawierające azbest
10 13 09*	Odpady zawierające azbest z produkcji elementów cementowo-azbestowych
10 13 10	Odpady z produkcji elementów cementowo-azbestowych inne niż wymienione w 10 13 09
15 01 11*	Opakowania z metali zawierające niebezpieczne porowate elementy wzmocnienia konstrukcyjnego (np. azbest), włącznie z pustymi pojemnikami ciśnieniowymi
16 01 11*	Okładziny hamulcowe zawierające azbest
16 02 12*	Zużyte urządzenia zawierające wolny azbest
17 08 01*	Materiały izolacyjne zawierające azbest
17 08 05*	Materiały konstrukcyjne zawierające azbest

⁴ Tamże

Obowiązki właściciela nieruchomości:

Wyroby zawierające azbest, instalacje lub urządzenia zawierające azbest, drogi utwardzone odpadami zawierającymi azbest, rury azbestowo-cementowe oraz usunięte wyroby zawierające azbest powinny być inwentaryzowane poprzez sporządzenie spisu z natury.⁵ Wykorzystujący wyroby azbestowe powinien ująć wynik inwentaryzacji w „Informacji o wyrobach zawierających azbest” (załącznik 2). Corocznie w terminie do dnia 31 stycznia osoba fizyczna, nieprowadząca działalności gospodarczej, powinna przedłożyć wynik inwentaryzacji odpowiednio wójtowi, burmistrzowi lub prezydentowi miasta, a przedsiębiorcy i osoby fizyczne, prowadzące działalność gospodarczą - właściciemu marszałkowi województwa.

Właściciel, użytkownik wieczysty lub zarządca nieruchomości, a także obiektu, urządzenia budowlanego, instalacji przemysłowej lub innego miejsca zawierającego azbest, powinien przeprowadzić kontrole stanu wyrobów azbestowych w terminach wynikających z oceny stanu tych wyrobów. Z przeprowadzonej kontroli okresowej powinna zostać sporządzona „Ocena stanu i możliwości bezpiecznego użytkowania wyrobów zawierających azbest” (załącznik 3).⁶ Wyroby zakwalifikowane, na podstawie przeprowadzonej oceny, do usunięcia, powinny zostać usunięte, a wyroby niezakwalifikowane do usunięcia - winny być odpowiednio zabezpieczone. Po dokonaniu zabezpieczenia należy ponownie wykonać ocenę w ciągu 30 dni.

Instalacje lub urządzenia zawierające azbest oraz użytkowane bez zabezpieczenia drogi i pozostawione w ziemi, wyłączone z użytkowania, rury azbestowo-cementowe powinny zostać oznakowane.⁷ W przypadku braku możliwości trwałego umieszczenia oznakowania na instalacji lub urządzeniu zawierającym azbest, oznakowanie powinno być umieszczone w widocznym miejscu, w każdym pomieszczeniu, w którym taka instalacja lub urządzenie się znajduje, dodając ostrzeżenie „Pomieszczenie zawiera azbest”.

Oznakowanie rur azbestowo-cementowych umieszcza się na stałych elementach nadziomowych instalacji.

⁵ Rozporządzenie Ministra Gospodarki z dnia 13 grudnia 2010 r. w sprawie wymagalni w zakresie wykorzystywania wyrobów zawierających azbest oraz wykorzystywanie i oczyszczania instalacji lub urządzeń, w których były lub są wykorzystywane wyroby zawierające azbest.

⁶ Rozporządzenie Ministra Gospodarki, Pracy i Polityki Społecznej z dnia 2 kwietnia 2004 r. w sprawie sposobów i warunków bezpiecznego użytkowania i usuwania wyrobów zawierających azbest (zm. Rozporządzeniem Ministra Gospodarki z dnia 5 sierpnia 2010 r.).

⁷ Rozporządzenie Ministra Gospodarki z dnia 13 grudnia 2010 r. w sprawie wymagalni w zakresie wykorzystywania wyrobów zawierających azbest oraz wykorzystywania i oczyszczania instalacji lub urządzeń, w których były lub są wykorzystywane wyroby zawierające azbest.

Obowiązki jednostek samorządu terytorialnego

Jednostki samorządu terytorialnego powinny corocznie w terminie do 31 stycznia przedkładać marszałkowi województwa „Informację o wyrobach zawierających azbest” (załącznik 2) sporządzone dla obiektów własnych, w których użytkowane są wyroby azbestowe. Inne obowiązki zostały określone powyżej.

Jednostki samorządu terytorialnego powinny oznakować drogi utwardzone odpadami zawierającymi azbest na elementach pionowych na całym odcinku drogi, po każdym skrzyżowaniu z inną drogą. Drogi zabezpieczone nie podlegają oznakowaniu po potwierdzeniu braku emisji włókien azbestu z odpadów zawierających azbest wykorzystanych do utwardzenia drogi zabezpieczonej. Wzrost oznakowania został zamieszczony w załączniku 1.

W urzędzie Miasta i Gminy oraz na stronie internetowej urzędu powinna być ogólnie dostępna informacja o rozmiarach dróg zabezpieczonych oraz dróg utwardzonych odpadami zawierającymi azbest.

Wójt, burmistrz lub prezydent miasta powinien przedkładać marszałkowi województwa do 31 marca za poprzedni rok kalendarzowy (załącznik 4), informacje o rodzaju, ilości i miejscach występowania substancji szkodliwych szczególnie zagrożenie dla środowiska w formie elektronicznej, na informatycznych nośnikach danych w rozumieniu art. 3 pkt 1 ustawy z dnia 17 lutego 2005 r. o informatyzacji działalności podmiotów realizujących zadania publiczne (Dz. U. z 2014, poz. 1114 z późn. zm.).⁸

Na podstawie zapisów §4 ust. 2 Rozporządzenia Ministra Środowiska z dnia 20 grudnia 2012 r. zmieniającego rozporządzenie w sprawie sposobu przedkładania marszałkowi województwa informacji o rodzaju, ilości i miejscach występowania substancji szkodliwych szczególnie zagrożenie dla środowiska (Dz. U. z 2013 r., poz. 24) informacje dotyczące wyrobów zawierających azbest są bezpośrednio prowadzane przez wójtów, burmistrzów, prezydentów miast do bazy azbestowej administrowanej przez ministra właściwego do spraw gospodarki, dostępnej za pośrednictwem sieci Internet pod adresem www.bazaazbestowa.gov.pl.

Jednocześnie, Rozporządzenie Ministra Środowiska z dnia 20 grudnia 2012 r. w sprawie sposobu prowadzenia przez marszałka województwa rejestru wyrobów zawierających azbest (Dz. U. z 2013 r., poz. 25) określa, iż rejestr ten jest prowadzony przez marszałków w formie elektronicznej przy użyciu systemu teleinformatycznego w rozumieniu art. 3 pkt 3 ww. ustawy z dnia 17 lutego 2005 r. o informatyzacji działalności podmiotów

⁸ Rozporządzenie Ministra Środowiska z dnia 20 grudnia 2012 r. zmieniające rozporządzenie w sprawie sposobu przedkładania marszałkowi województwa informacji o rodzaju, ilości i miejscach występowania substancji szkodliwych szczególnie zagrożenie dla środowiska.

realizujących zadania publiczne (Dz. U. z 2014, poz. 1114 z późn. zm.) i stanowi integralną część bazy azbestowej dostępnej pod adresem www.bazaazbestowa.gov.pl. Prowadzenie rejestru w formie okrojonej w ww. rozporządzeniu umożliwia gromadzenie i przetwarzanie informacji na poziomie gminnym, powiatowym i wojewódzkim oraz graficzne przedstawienie tych informacji, w szczególności poprzez dokonywanie wizualizacji i analiz porównawczych. System zapewni także aktualizację informacji dotyczących województw, powiatów, gmin, miejscowości i ulic zgodnie z rejestrem TERYT, bezpieczeństwo i ochronę zawartych w nim informacji.

Obowiązki wykonawcy prac polegających na usuwaniu wyrobów azbestowych

Obowiązki wykonawcy prac polegających na usuwaniu wyrobów azbestowych wynikają z:

1. ustawy z dnia 14 grudnia 2012 r. o odpadach (Dz. U. z 2013 r., poz. 21 z późn. zm.) w zakresie postępowania z wytworzonymi odpadami,
2. rozporządzenia Ministra Gospodarki, Pracy i Polityki Społecznej z dnia 2 kwietnia 2004 r. w sprawie sposobów i warunków bezpiecznego użytkowania i usuwania wyrobów zawierających azbest (Dz. U. Nr 71, poz. 649 z późn. zm.).

Wytwórca odpadów, który prowadził działalność polegającą na świadczeniu usług w zakresie budowy, rozbioru, remontu obiektów, czyszczenia zbiorników lub urządzeń oraz sprzątania, konserwacji i napraw, a więc także firmy świadczące usługi w zakresie usuwania azbestu (poza instalacjami), w świetle ustawy z dnia 14 grudnia 2012 r. o odpadach, nie jest już zobowiązany do uzyskania decyzji zatwierdzającej program gospodarki odpadami, a także program gospodarki odpadami niebezpiecznymi. Na mocy ustawy ww. decyzje, wydane na podstawie przepisów dotychczasowych wygasy, natomiast pozwolenia na wywzwanie odpadów, wydane na podstawie przepisów dotychczasowych, zachowują ważność na okres, na jaki zostały wydane⁶. Firmy świadczące usługi w zakresie usuwania azbestu zobowiązane są do przestrzegania przepisów ustawy z dnia 14 grudnia 2012 r. o odpadach w zakresie postępowania z wytworzonymi odpadami. Ponadto, zgodnie z zapisami art. 66 oraz 75 ww. ustawy firmy te mają obowiązek prowadzenia ewidencji odpadów, a także corocznego składowania właściwemu marszałkowi sprawozdania o wywzwanym odpadach i gospodarowaniu odpadami (do 15 marca za poprzedni rok kalendarzowy). Ewidencję odpadów prowadzi się z zastosowaniem kart ewidencji odpadów i kart przekazania odpadów.

Wykonawca prac polegających na zabezpieczeniu i usuwaniu wyrobów zawierających azbest, zobowiązany jest ponadto do przeszkolenia przez uprawnioną instytucję zatrudnianych pracowników, osób kierujących lub nadzorujących prace w zakresie bezpieczeństwa i higieny pracy przy zabezpieczeniu i usuwaniu tych wyrobów oraz

⁶ Zgodnie z art. 231 ustawy z dnia 14 grudnia 2012 r. o odpadach, Dz. U. z 2013 r., poz. 21 z późn. zm.

przestrzeżenia procedur dotyczących bezpiecznego postępowania, posiadania niezbędnego wyposażenia technicznego i socjalnego oraz opracowania przed rozpoczęciem prac szczegółowego planu prac usuwania wyrobów zawierających azbest, obejmującego w szczególności:

- a) identyfikację azbestu w przewidzianych do usunięcia materiałach, na podstawie udokumentowanej informacji od właściciela lub zarządcy obiektu albo też na podstawie badań przeprowadzonych przez laboratorium wyposażone w sprzęt umożliwiający ich prawidłową analizę i zdolne do stosowania odpowiedniej techniki identyfikacyjnej,
- b) informacje o metodach wykonywania planowanych prac,
- c) zakres niezbędnych zabezpieczeń pracowników oraz środowiska przed narażeniem na szkodliwość emisji azbestu,
- d) ustalenie niezbędnego dla rodzaju wykonywanych prac monitoringu powietrza⁷.

Wykonawca prac polegających na zabezpieczeniu lub usunięciu wyrobów zawierających azbest z miejsca, obiektu, urządzenia budowlanego lub instalacji przemysłowej, a także z terenu prac obowiązany jest także do zgłoszenia zamiaru przeprowadzenia tych prac właściwemu organowi nadzoru budowlanego, właściwemu okręgowemu inspektorowi pracy oraz właściwemu państwowemu inspektorowi sanitarnemu w terminie co najmniej 7 dni przed rozpoczęciem prac.

W celu zapełnienia warunków bezpiecznego usuwania wyrobów zawierających azbest z miejsca ich występowania, wykonawca prac obowiązany jest do:

1. izolowania od otoczenia obszaru prac przez stosowanie osłon zabezpieczających przenikanie azbestu do środowiska,
2. ogrodzenia terenu prac z zachowaniem bezpiecznej odległości od traktów komunikacyjnych dla osób pieszych, nie mniejszej niż 1 m, przy zastosowaniu osłon zabezpieczających przed przenikaniem azbestu do środowiska,
3. umieszczenia w strefie prac w widocznym miejscu tablic informacyjnych o następującej treści: „Uwaga! Zagrożenie azbestem”; w przypadku prowadzenia prac z wyrobami zawierającymi krotkołłi treść tablic informacyjnych powinna być następująca: „Uwaga! Zagrożenie azbestem – krotkołłi”,
4. zastosowania odpowiednich środków technicznych ograniczających do minimum emisję azbestu do środowiska,
5. zastosowania w obiekcie, gdzie prowadzone są prace, odpowiednich zabezpieczeń przed pyleniem i narażeniem na azbest, w tym uszczelnienia otworów okiennych i drzwiowych, a także innych zabezpieczeń przewidzianych w planie bezpieczeństwa i ochrony zdrowia,
6. codziennego usuwania pozostałości pyłu azbestowego ze strefy prac przy

⁷ Rozporządzenie Ministra Gospodarki, Pracy i Polityki Społecznej z dnia 2 kwietnia 2004 r. w sprawie sposobów i warunków bezpiecznego użytkowania i usuwania wyrobów zawierających azbest (Dz. U. Rozporządzeniem Ministra Gospodarki z dnia 5 sierpnia 2010 r.)

- zastosowaniu podciśnieniowego sprężu odkurzacjącego lub metodą czyszczenia na mokro,
7. Izolowania pomieszczeń, w których zostały przekroczone dopuszczalne wartości stężenia pyłu azbestowego dla obszaru prac, w szczególności izolowania pomieszczeń w przypadku prowadzenia prac z wyrobami zawierającymi krokidolil,
 8. stosowania zespołu szczelnych pomieszczeń, w których następuje oczyszczenie pracowników z azbestu, przy usuwaniu pyłu azbestowego przekraczającego dopuszczalne wartości stężenia,
 9. zapoznania pracowników bezpośrednio zatrudnionych przy pracach z wyrobami zawierającymi azbest lub ich przedstawicieli z planem prac, a w szczególności z wymogami dotyczącymi bezpieczeństwa i higieny pracy w czasie wykonywania prac.

Prace związane z usuwaniem wyrobów zawierających azbest powinny być prowadzone w sposób uniemożliwiający emisję azbestu do środowiska. Po wykonaniu prac, wykonawca ma obowiązek zlożenia właścicielowi, użytkownikowi, właścicielowi lub zarządcy piśmennego oświadczenia o prawidłowości wykonania prac oraz o oczyszczeniu terenu z pyłu azbestowego. Z zachowaniem właściwych przepisów technicznych i sanitarnych. Oświadczenie to powinno być przechowywane przez okres co najmniej 5 lat.

Do transportu wyrobów i odpadów zawierających azbest stosuje się przepisy:

1. ustawy z dnia 19 sierpnia 2011 r. o przewozie towarów niebezpiecznych (Dz. U., Nr 227, poz. 1367 z późn. zm.),
2. rozporządzenia Ministra Transportu, Budownictwa i Gospodarki Morskiej z dnia 15 lutego 2012 r. w sprawie świadectwa dopuszczenia pojazdu ADR (Dz. U. z 2015 r., poz. 320),
3. rozporządzenia Ministra Transportu, Budownictwa i Gospodarki Morskiej z dnia 15 lutego 2012 r. w sprawie egzaminów dla kierowców przewożących towary niebezpieczne (Dz. U. z 2014 r., poz. 304).

Wyroby i odpady zawierające azbest powinny zostać odpowiednio oznakowane, a transport wyrobów i odpadów zawierających azbest, należy wykonać w sposób uniemożliwiający emisję azbestu do środowiska. Przed załadowaniem przygotowanych odpadów zawierających azbest środek transportu powinien być oczyszczony z elementów umożliwiających uszkodzenie opakowań w trakcie transportu. Ładunek odpadów zawierających azbest powinien być tak umocowany, aby w trakcie transportu nie był narażony na wstrząsy, przewracanie lub wypadnięcie z pojazdu.¹¹

Składowanie odpadów zawierających azbest

Odpady zawierające azbest powinny być składowane na składowiskach odpadów niebezpiecznych lub na wydzielonych częściach składowisk odpadów innych niż niebezpieczne i obojętne albo na podziemnych składowiskach odpadów niebezpiecznych.¹²

Składowiska odpadów niebezpiecznych lub wydzielone części na terenie składowisk odpadów innych niż niebezpieczne i obojętne, przeznaczone do wyłączonego składowania odpadów niebezpiecznych, pochodzących z budowy, remontu i rozbioru obiektów budowlanych oraz infrastruktury drogowej, wymienionych w katalogu odpadów, oznaczonych kodami: 17 06 01* materiały izolacyjne zawierające azbest lub 17 06 05* materiały konstrukcyjne zawierające azbest, powinny być budowane w specjalnie wykonanych zagłębieniach terenu ze ścianami bocznymi zabezpieczonymi przed osypywaniem się. Odpady składowane są w opakowaniu, w którym zostały dostarczone na składowisko odpadów. Każdorazowo po umieszczeniu odpadów na składowisku odpadów ich powierzchnię zabezpiecza się przed emisją pyłów przez przykrycie izolacją syntetyczną lub warstwą ziemi. Na składowisku odpadów lub kwaterze nie prowadzi się robót mogących powodować uwohnienie wódkien. Składowanie odpadów należy zakończyć na poziomie 2 m poniżej poziomu terenu otoczenia, a następnie składowisko odpadów powinno zostać wypełnione ziemią do poziomu terenu.

Na składowiskach odpadów niebezpiecznych lub na ich wydzielonych częściach na terenie składowisk odpadów innych niż niebezpieczne i obojętne, przeznaczonych do wyłączonego składowania odpadów, o których mowa wyżej, po wypełnieniu składowiska warstwą ziemi, nie mogą być budowane budynki, wykonywane wykopy, instalacje naziemne i podziemne ani nie mogą być prowadzone roboty naruszające strukturę tego składowiska odpadów.¹³

¹¹ Rozporządzenie Ministra Gospodarki, Pracy i Polityki Społecznej z dnia 2 kwietnia 2004 r. w sprawie sposobów i warunków bezpiecznego użytkowania i usuwania wyrobów zawierających azbest (zm. Rozporządzeniem Ministra Gospodarki z dnia 5 sierpnia 2010 r.)

¹² Tamże

¹³ Rozporządzenie Ministra Środowiska z dnia 30 kwietnia 2013 r. w sprawie składowisk odpadów, Dz. U. z 2013 r., poz. 623.

3. Inwentaryzacja wyrobów zawierających azbest na terenie Miasta i Gminy Debrzno

3.1. Ogólna charakterystyka Miasta i Gminy Debrzno¹⁴

Miasto i Gmina miejsko-wiejska Debrzno znajduje się w południowo zachodniej części województwa pomorskiego, w powiecie człuchowskim. Graniczy z następującymi Gminami: od północy z Gminą Człuchów, od wschodu z Gminą Kamień Krajeński, od południowego wschodu z Gminą Sępólno Krajeńskie, od południa z Gminą Lipka, od południowego zachodu z Gminą Okonek i od zachodu z Gminą Czame.

Miasto i Gmina Debrzno położona jest w obrębie mezoregionu Pojezierze Krajeńskie i częściowo Doliny Gwdy. Dominującym typem rzeźby jest wysoczyzna morenowa, reprezentowana przez zespoły form, ukształtowanych w globalnej mierze przez lądolód w okresie zlodowacenia bałtyckiego. Centralna i południowa część obszaru, to równinny krajobraz wysoczyzny morenowej płaskiej i falistej.

Miasto i Gmina Debrzno zajmuje obszar 224,03 km², w tym: użytki rolne stanowią 65,9% jej powierzchni a użytki leśne 27,7%. Gmina zajmuje 14,24% powierzchni powiatu. W jej skład wchodzi 17 sołectw: Boboszewo, Buchowo, Buka, Cierzenie, Drozdowo, Główna, Grzymistów, Myśliszoszcz, Nowe Gronowo, Prusłowo, Rozwory, Skowamki, Słupia, Stare Gronowo, Strzeżona, Uniechów i Uniechówek. Liczba mieszkańców Miasta i Gminy wynosi 9 210 osób według GUS na dzień 31.12.2014 r.

Przez obszar Miasta i Gminy przebiega droga krajowa nr 22 prowadząca od przejścia granicznego polsko-rosyjskiego w Grzechotkach do granicy polsko-niemieckiej w Kosztrynie. Gmina nie posiada połączeń kolejowych.

Elementami podlegającymi ochronie prawnej na terenie Miasta i Gminy są niewielkie fragmenty obszarów siedliskowych Natura 2000: Dolina Szczyry, Dolina Debrzynki i Dolina Łobzonki oraz 10 pomników przyrody.

Specjalny obszar ochrony siedlisk Dolina Szczyry (PLH220066) jest istotną ostoją torfowisk zasadowych i cennej entomofauny oraz flory z nimi związanymi. Krajobraz ma charakter lekkiego fałsistej sandrowej równiny z meandrującą doliną rzeki Szczyry. Prawego dopływu rzeki Gwdy, należącej do zlewni Odry. Siedliska chronione skupione są głównie na dnie doliny rzecznej. Jedynie w części wschodniej na stokach doliny występuje kompleks buczyn, miejscami dobrze zachowanych. Na obszarze występują cenne gatunki storczyków,

co jest efektem ekstensywnej gospodarki rolnej oraz sprzyjających warunków hydrologicznych. Na terenie występują populacje bobrów, które bardzo pozytywnie wpływają na gospodarkę wodną obszaru. Nad Szczyrą stwierdzono również obecność rzadkiego młeczaka - puszczarówki zwężonej.

Specjalny obszar ochrony siedlisk Dolina Debrzynki (PLH300047) obejmuje odcinek niewielkiej rzeki Debrzynki, dopływu Gwdy. Bizeg porośnięty jest w większości starodrzewiem bukowym. Wzdłuż doliny zachowały się także wściegłe torfowiska żłobkowe, łośniska przepływowe, zarastające szuwarami oraz zlodoroślami i pas wysokich szuwarów okresowo zalanych. Na znacznym odcinku dobrze zachowała się naturalna sieloność roślinności, gdzie występuje wielu rzadkich i zagrożonych gatunków roślin.

Specjalny obszar ochrony siedlisk Dolina Łobzonki (PLH300040) obejmuje zasięgiem rzekę Łobzonkę wraz z fragmentami dopływów - Lubczą i Ołą oraz tereny do nich przyległe. W rzekach dominuje zwirowo-piaszczysty charakter dna związany z szybkim nurtem podobnym do rzek górskich. Osiągle wyróżnia obecność bogatych florystycznie, właściwie wykształconych grądków oraz znaczne powierzenie użytkowanych łąk. Obszar charakteryzuje się bogactwem w siedliska i gatunki z załączników III i Dyrektywy Rady 92/43/EWG, a także pełni rolę korytarza ekologicznego o znaczeniu ponadregionalnym.

3.2. Metodyka przeprowadzenia inwentaryzacji

W ramach opracowania *Programu usuwania wyrobów zawierających azbest z terenu Miasta i Gminy Debrzno* przeprowadzona została inwentaryzacja obiektów budowlanych, w których są wykorzystywane wyroby azbestowo-cementowe. Inwentaryzacja nie została objęta wyrobów zawierające azbest z klasy I (wyroby miękkie).

Inwentaryzacja została przeprowadzona w trakcie wizyt terenowych z wykorzystaniem podkładów mapowych. Zadaniem inspektorów terenowych było zaznaczenie na wydruku obiektów, które są pokryte pyłami azbestowo-cementowymi. Adresy budynków (tam gdzie to było możliwe), w których wykorzystywane są wyroby azbestowo-cementowe, pozyskane zostały w terenie przez inspektorów terenowych.

W trakcie prac terenowych inspektorzy zgromadzili następujące dane dla każdego z obiektów pokrytych pyłami azbestowo-cementowymi:

1. adres obiektu,
2. typ pył azbestowo-cementowych, stanowiących pokrycie dachowe bądź elewację obiektów,
3. stopień nachylenia dachu spośród 2 następujących: płaski i skośny.

¹⁴ www.geoserwis.gdos.gov.pl/magpy/; www.debrzno.pl; www.npk.org.pl; www.sciocemwo.gdanskilasy.gov.pl/prezentywy-przyrody/; Studium uwarunkowań i kierunków zagospodarowania przestrzennego Miasta i Gminy Debrzno

4. stan płyt azbestowo-cementowych (stopień pilności oceniony wizualnie),
5. funkcja budynku,
6. inne informacje.

Stan płyt azbestowo-cementowych został oceniony, z uwzględnieniem zapisów Rozporządzenia Ministra Gospodarki, Pracy i Polityki Społecznej z dnia 2 kwietnia 2004 r. w sprawie sposobów i warunków bezpiecznego użytkowania i usuwania wyrobów zawierających azbest (Dz. U. Nr 71, poz. 649 z późn. zm.), na podstawie oceny punktowej podanych niżej parametrów:

- a) sposobu zastosowania azbestu,
- b) struktury powierzchni wyrobu z azbestem,
- c) możliwości uszkodzenia powierzchni wyrobu z azbestem,
- d) miejsca użytkowania wyrobu w stosunku do pomieszczeń użytkowych,
- e) wykorzystania miejsca obiektu /urządzenia budowlanego /instalacji przemysłowej.

Powyższa ocena ma charakter uznaniowy i subiektywny. Nie zdejmuje ona z właścicieli nieruchomości obowiązku dokonania oceny stanu i możliwości bezpiecznego użytkowania wyrobów zawierających azbest. Obowiązki właściciela nieruchomości, zawierającej azbest, zostały opisane w rozdziale 2 Prawne aspekty użytkowania i usuwania wyrobów zawierających azbest.

Powierzchnia dachu pokrytego płytami azbestowo-cementowymi została obliczona w oparciu o dane geoinformacyjny na podstawie obrysu podstawy budynku z uwzględnieniem informacji o stopniu nachylenia dachu. Szacunkowy błąd statystyczny przeliczenia powierzchni dachów pokrytych płytami azbestowo-cementowymi może wynosić $\pm 10\%$.

W wyniku przeprowadzonych prac terenowych, kameralnych i z uwzględnieniem materiałów pozyskanych z Urzędu Miasta i Gminy Dabrzno została opracowana baza zawierająca następujące dane:

1. nazwy miejscowości,
2. nazwy ulic,
3. numery porządkowe budynków,
4. typ płyt azbestowo-cementowych w odniesieniu do pojedynczego budynku,
5. stopień nachylenia dachu w odniesieniu do pojedynczego budynku,
6. stan płyt azbestowo-cementowych (stopień pilności usunięcia) w odniesieniu do pojedynczego budynku,
7. funkcja budynku w odniesieniu do pojedynczego budynku,
8. powierzchnie dachu z płyt azbestowo-cementowych,
9. uwagi.

Wyniki prac inwentaryzacyjnych zostały zgromadzone w formie tabeli Excel.

3.3. Analiza wyników inwentaryzacji wyrobów azbestowo-cementowych na terenie Miasta i Gminy Dabrzno

Analizie zostały poddane wyniki inwentaryzacji własnej oraz inne informacje zgromadzone w trakcie opracowania Programu.

W dalszych analizach wykorzystano klasyfikację wyrobów i odpadów powstających z wyrobów, jednostki miary i przeliczniki przyjęte w bazie azbestowej (załączniku do gromadzenia i przetwarzania informacji uzyskanych z inwentaryzacji wyrobów zawierających azbest, prowadzonym przez Ministerstwo Gospodarki).

3.3.1. Płyty azbestowo-cementowe stanowiące pokrycia dachowe obiektów budowlanych

Na podstawie danych zgromadzonych podczas inwentaryzacji oszacowano, iż powierzchnia pokryć dachowych wykonanych z płyt azbestowo-cementowych wynosi 183.830 m², a pokrycia azbestowo-cementowe wykonane są z płyt płaskich i falistych.

Tabela nr 1 Płyty azbestowo-cementowe stanowiące pokrycia dachowe obiektów budowlanych

Lp.	Typ	Kod wyrobu	Powierzchnia [m ²]	Masa [Mg]
1	płyty azbestowo-cementowe prasowane typu karó	W01	833	9
2	płyty azbestowo-cementowe faliste	W02	182 997	2 013
Razem			183 830	2 022

Zinwentaryzowane płyty azbestowo-cementowe faliste stanowią ponad 99% łącznej powierzchni płyt azbestowych na terenie Miasta i Gminy. Mniej niż 1% stanowią płyty płaskie. Łącznie spisanych zostało 2.022 Mg płyt stanowiących pokrycia dachowe obiektów budowlanych.

Szczegółowe zestawienie otrzymanych wyników inwentaryzacji wyrobów zawierających azbest zostały przedstawione w załączniku nr 7 do Programu.

3.3.2. Płyty azbestowo-cementowe w elewacjach budynków

Na podstawie wykonanej inwentaryzacji stwierdzono, że na terenie Miasta i Gminy Dabrzno znajduje się 1 Mg płyt azbestowo-cementowych płaskich w elewacjach budynków o powierzchni ok. 70 m².

3.3.3. Rury i złącza azbestowo-cementowe w sieciach

Według informacji posiadanych przez Urząd Miasta i Gminy na terenie Miasta i Gminy Debrzno znajduje się 192,4 Mg rur azbestowo-cementowych o długości 4 810 m. Rury zarządzane są przez Zakład Wodociągów i Kanalizacji z siedzibą w Debrznie.

3.3.4. Drogi utwardzone odpadami zawierającymi azbest

Na terenie Miasta i Gminy Debrzno nie ma dróg utwardzonych odpadami zawierającymi azbest.

3.4. Rozmieszczenie przestrzenne płyt azbestowo-cementowych, stanowiących pokrycia dachów obiektów budowlanych

Na terenie Miasta i Gminy zostało zidentyfikowanych 1 151 budynków mieszkalnych, gospodarczych, produkcyjnych i innych, w których wykorzystywane są płyty azbestowo-cementowe jako pokrycia dachowe oraz elementy konstrukcyjne obiektów. Struktura rozmieszczenia płyt azbestowo-cementowych w podziale na poszczególne miejscowości Miasta i Gminy Debrzno przedstawiono w tabeli nr 2.

Tabela nr 2 Wyniki inwentaryzacji dachów i elewacji z płyt azbestowo-cementowych w podziale na miejscowości Miasta i Gminy Debrzno

Lp.	Miejscowość	Liczba obiektów	Powierzchnia płyt azbestowo-cementowych [w m ²]	Masa płyt azbestowo-cement. [w Mg]
1	Boboszewo	15	1 817	20
2	Bolesławowo	11	1 586	17
3	Buchowo	58	8 532	94
4	Buka	21	1 443	16
5	Buszkowo	4	1 065	12
6	Cietrznie	61	9 159	101
7	Debrzno	99	10 714	118
8	Drozdówko	30	3 298	36
9	Głębka	20	5 230	58
10	Gniewno	6	2 012	22
11	Gryźmiaław	27	5 434	60
12	Kamień	31	3 354	37
13	Kostrzyca	7	710	8
14	Myślęciszcz	55	6 448	71
15	Nierbie	1	8	0,1

Lp.	Miejscowość	Liczba obiektów	Powierzchnia płyt azbestowo-cementowych [w m ²]	Masa płyt azbestowo-cement. [w Mg]
16	Nowe Gronowo	80	11 377	125
17	Ostża	1	138	2
18	Pędziszewo	7	1 194	13
19	Pokrzywy	7	771	8
20	Pruschnowo	57	4 904	54
21	Przypolsko	4	466	5
22	Rozwory	42	7 001	77
23	Skowarki	3	1 119	12
24	Skupia	130	21 404	235
25	Szuzewo	2	660	7
26	Smug	6	1 175	13
27	Stanisławka	3	613	7
28	Stare Gronowo	108	12 749	140
29	Strzeżona	128	19 896	219
30	Strzeszyn	6	1 054	12
31	Uniechów	97	13 356	147
32	Uniechówek	24	25 213	277
Razem		1 151	183 900	2 023

Najwięcej obiektów budowlanych, w których wykorzystywane są wyroby zawierające azbest jako pokrycia dachowe, znajduje się w miejscowościach Skupia (130), Strzeżona (128) i Stare Gronowo (108). Stanowią one 32% łącznej liczby zinwentaryzowanych obiektów. Najmniej obiektów budowlanych, w których pokrycia dachowe wykonane są z płyt azbestowych, znajduje się w miejscowościach Nierbie (1) i Ostża (1).

Na podstawie inwentaryzacji przeprowadzonej w trakcie wizji terenowych została opracowana baza danych. Umożliwiła ona przygotowanie szczegółowej mapy rozmieszczenia wyrobów zawierających azbest na terenie Miasta i Gminy Debrzno w wersji elektronicznej.

3.5. Stan techniczny wyrobów zawierających azbest

W trakcie wizyt terenowych zgromadzone zostały informacje o stanie płyt azbestowo-cementowych. Oceny dokonano dla określenia stopnia pilności usunięcia wyrobów azbestowych zgodnie z wymaganiami zawartymi w Ocenie stanu i możliwości bezpiecznego użytkowania wyrobów zawierających azbest. Otrzymaone wyniki zestawiono w tabeli nr 3.

Tabela nr 3 Wyniki inwentaryzacji dachów obiektów budowlanych według stopni pilności usunięcia wyrobów azbestowych z terenu Miasta i Gminy Debrzno

Lp.	Stopień pilności	Opis	Liczba obiektów	Powierzchnia [m ²]	Masa [kg]
1	I	wymiana lub naprawa wymagana bezwzględnie	0	0	0
2	II	ponowna ocena wymagana w czasie do 1 roku	0	0	0
3	III	ponowna ocena w terminie do 5 lat	1 151	183 900	2 023
Razem			1 151	183 900	2 023

Wizualna ocena jakości wyrobów zawierających azbest, stanowiących pokrycia dachowe obiektów budowlanych na terenie Miasta i Gminy Debrzno, zgodnie ze stopniem pilności wykazała, że:

- nie ma wyrobów azbestowych, które wymagają wymiany lub naprawy bezwzględnie, tj. zostały zaliczone do I stopnia pilności;
- nie ma wyrobów, które wymagają ponownej oceny w czasie do jednego roku, tj. uzyskały II stopień pilności;
- wszystkie wyroby azbestowe wymagają ponownej oceny w terminie do 5 lat, tj. zostały zaliczone do III stopnia pilności.

3.6. Struktura własnościowa obiektów, w których wykorzystywane są wyroby azbestowe

Na podstawie informacji z Urzędu Miasta i Gminy Debrzno o rodzaju własności poszczególnych obiektów, przygotowano analizę wyników inwentaryzacji w podziale na typ własności:

Tabela nr 4 Struktura własnościowa obiektów, w których są wykorzystywane wyroby azbestowe

Lp.	Typ własności	Liczba obiektów	Powierzchnia [m ²]
1	ANR	30	30 469
2	Miasta i Gminy	22	1 596
3	Powiatu	3	36
4	Prywatna	696	126 810
5	Skarbu Państwa	16	1 515
6	Współwłasność	164	23 474
Razem		1 151	183 900

Prawie 78% budynków pokrytych płytami azbestowo-cementowymi jest własnością prywatną. Około 16% zinventaryzowanych budynków stanowi współwłasność, ok. 3% to własność Agencji Nieruchomości Rolnych, a pozostałe 3% należy do Miasta i Gminy Debrzno, Powiatu Czułowskiiego i Skarbu Państwa.

3.7. Obiekty użyteczności publicznej

Zgodnie z Rozporządzeniem Ministra Infrastruktury z dnia 12 kwietnia 2002 r. w sprawie warunków technicznych, jakim powinny odpowiadać budynki i ich usytuowanie (Dz.U. Nr 75, poz. 690 z późn. zm.) budynkami użyteczności publicznej są budynki przeznaczone na potrzeby administracji publicznej, wymiaru sprawiedliwości, kultury, kultu religijnego, oświaty, szkolnictwa wyższego, nauki, wychowania, opieki zdrowotnej, społecznej lub socjalnej; obsługi bankowej, handlu, gastronomii, usług, w tym usług pocztowych lub telekomunikacyjnych, turystyki, sportu, obsługi pasażerów w transporcie kolejowym, drogowym, lotniczym, morskim lub wodnym śródlądowym oraz inne budynki przeznaczone do wykonywania podobnych funkcji, a także budynki biurowe lub socjalne.

Wizyty terenowe wykazały, że na terenie Miasta i Gminy Debrzno znajdują się obiekty użyteczności publicznej, które pokryte są płytami azbestowo-cementowymi. Jest to prawie 1 Mg płyt azbestowo-cementowych głównie na przystankach autobusowych o powierzchni 88 m². Obiekty zostały przydzielone do III stopnia pilności.

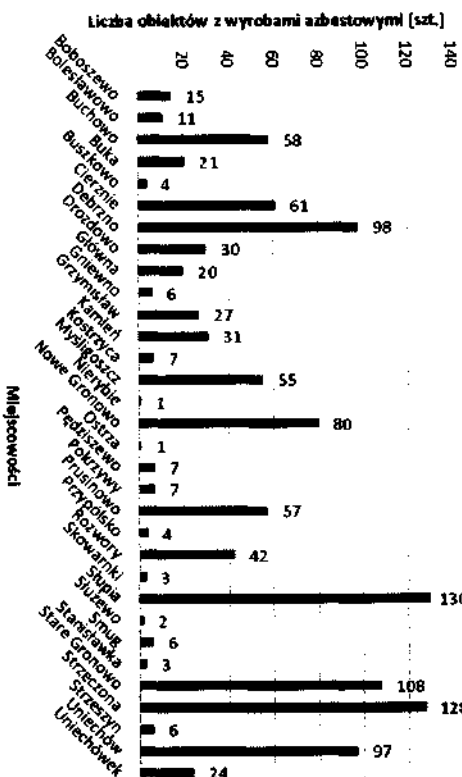
4. Analiza aktualnego stanu użytkowania wyrobów zawierających azbest

Analiza stanu użytkowania wyrobów zawierających azbest obejmuje:

- powierzchnie dachów wykonanych z płyt azbestowo-cementowych na terenie poszczególnych miejscowości Miasta i Gminy Debrzno,
- rodzaje obiektów budowlanych pokrytych wyrobami azbestowymi.

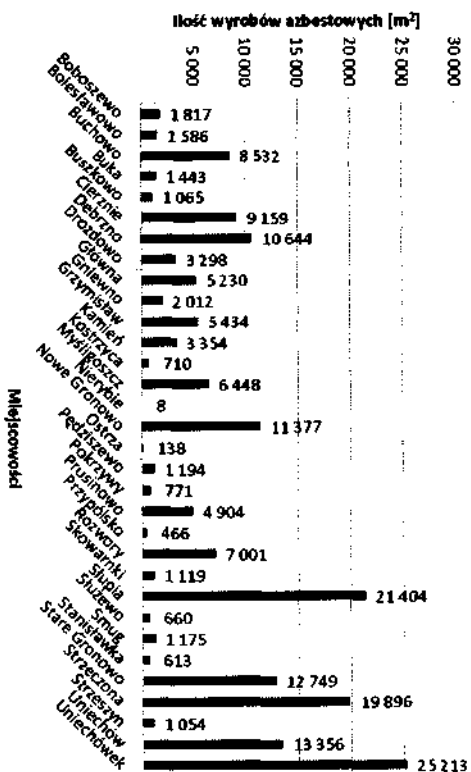
Wykonana inwentaryzacja wyrobów zawierających azbest stanowiących pokrycia dachowe obiektów budowlanych położonych na terenie Miasta i Gminy Debrzno, wykazała wykorzystanie 183.900 m² wyrobów azbestowych, stanowiących pokrycia dachowe i elewacyjne 1.151 obiektów. Porównanie liczby obiektów budowlanych oraz powierzchni płyt azbestowo-cementowych zinventaryzowanych na terenie Miasta i Gminy Debrzno przedstawiono na wykresach nr 1 i 2.

Wykres nr 1 Porównanie liczby obiektów budowlanych z wyrobami azbestowymi w poszczególnych miejscowościach Miasta i Gminy Debrzno



Najwięcej płyt azbestowo-cementowych [w m²] znajduje się w miejscowościach: Uniechówek, Stupia i Strzeżona. Stanowią one ok. 36% łącznej ilości płyt azbestowo-cementowych na terenie Miasta i Gminy Debrzno. Najmniej wyrobów azbestowych zostało zinventaryzowanych na terenie miejscowości Ostrowo i Nierzybie.

Wykres nr 2 Porównanie ilości wyrobów azbestowych w poszczególnych miejscowościach Miasta i Gminy Debrzno



Łącznie zinventaryzowano 1.151 obiektów budowlanych, z czego ponad 17% stanowią budynki mieszkalne, ok. 34% gospodarze, a ok. 3% stanowią budynki przemysłowe i mieszkalno-gospodarze. Ponad 45% spośród budynków z pokryciem azbestowym pełni inne funkcje, a pozostały 1% stanowią budynki użyteczności publicznej.

Tabela nr 5 Funkcje budynków z pokryciem azbestowo-cementowym

Lp.	Funkcja budynku	Liczba budynków	Powierzchnia [m ²]	Masa [Mg]
1	mieszkalny	201	33 943	373
2	gospodarczy	388	85 781	944
3	przemysłowy	28	31 633	348
4	użyteczności publicznej	6	88	1
5	inne	520	31 215	344
6	mieszkalno-gospodarczy	8	1 240	14
Razem		1 151	183 900	2 023

Na mapie nr 1 przedstawiono rozmieszczenie wyrobów azbestowych w poszczególnych obszarach ewidencyjnych Miasta i Gminy.

Mapa nr 1 Wyrobów azbestowe w obiektach ewidencyjnych Miasta i Gminy Debrzno

W trakcie inwentaryzacji na terenie posesji zinwentaryzowano ok. 12 Mg odpadów zawierających azbest. Zestawienie w podziale na poszczególne miejscowości Miasta i Gminy Debrzno zostało przedstawione w tabeli nr 6.

Tabela nr 6 Odpady zawierające azbest zgromadzone na posesjach

Lp.	Miejscowość	Liczba obiektów	Powierzchnia płyt azbestowo-cementowych [w m ²]	Masa płyt azbestowo-cement.
1	Buchowo	2	80	0,9
2	Debrzno	2	20	0,2
3	Drozdowo	1	10	0,1
4	Główna	1	20	0,2
5	Mysłogószc	2	201	2,2
6	Pakrzywo	1	10	0,1
7	Rozwory	1	18	0,2
8	Słupia	3	197	2,2
9	Stare Gronowo	1	290	3,2
10	Syraczona	1	25	0,3
11	Uniechów	4	203	2,2
Razem		19	1 074	14,8

Na terenie Miasta i Gminy Debrzno w trakcie prac terenowych oraz na podstawie informacji pozyskanych z Urzędu Miasta i Gminy Debrzno zostało zinwentaryzowanych 2.226 Mg wyrobów zawierających azbest.

Tabela nr 7 Podsumowanie wyników inwentaryzacji na terenie Miasta i Gminy Debrzno

Lp.	Rodzaj wyrobów	Kod wyrobu	Masa [Mg]
1	płyty azbestowo-cementowe płaskie w pokryciach dachów	W01	9
2	płyty azbestowo-cementowe faliste w pokryciach dachów	W02	2 013
3	płyty azbestowo-cementowe płaskie w elewacjach budynków	W01	1
4	płyty azbestowo-cementowe faliste w elewacjach budynków	W02	0
5	płyty azbestowo-cementowe składowane na posesjach	W02	12
6	rury i złączka azbestowo-cementowe do usunięcia	W03.1	0
7	rury i złączka azbestowo-cementowe do pozostawienia w ziemi	W03.2	192,4
Razem			2 226

Większość (91%) stanowią płyty azbestowo-cementowe faliste i płaskie w pokryciach dachów. Prawdę 9% stanowią rury azbestowo-cementowe. Niewielki udział stanowią płyty składowane na posesjach.

5. Postępowanie z wyrobami i odpadami zawierającymi azbest

5.1. Podnoszenie świadomości ekologicznej mieszkańców

Agencja Ochrony Środowiska USA (Environmental Protection Agency - EPA) opublikowała szereg dokumentów, w których zawarte są zasady informowania o ryzyku. Powszechnie przyjęto siedem podstawowych zasad:

1. Akceptuj i angażuj społeczność jako równorzędnego partnera.
2. Starannie planuj sposób przekazywania informacji o zagrożeniu, następnie oceniaj wyniki komunikowania się.
3. Uwzględnić słuchaj tego, co mają ci do przekazania inni.
4. Bądź uczciwy, szczerzy i otwarty.
5. Korzystaj z wysiłku i współpracy z innymi w procesie przekazywania informacji.
6. Nawiązuj współpracę ze środkami masowego przekazu i przekazuj informacje zgodnie z regulami środków masowego przekazu.
7. Mów jasno i zyczliwie¹⁵.

Powodzenie realizacji działań na rzecz ochrony środowiska i przyrody podejmowanych przez władze Miasta i Gminy Debrzno, w dużej mierze zależy od świadomości, aktywności i zmiany nawyków lokalnej społeczności. Program edukacyjny realizowany jest przez władze Miasta i Gminy na różnych płaszczyznach i różnymi metodami poprzez ulotki, foldery, konkursy i festyny.

5.2. Działania informacyjno-edukacyjne wśród mieszkańców Miasta i Gminy Debrzno

Planowane działania informacyjne o postępowaniu z wyrobami i odpadami zawierającymi azbest mają na celu przekazanie rzetelnej i wiarygodnej informacji o azbecie. Mogą zostać podjęte z wykorzystaniem istniejących już kanałów dystrybucji:

1. Tablice informacyjne w Urzędzie Miasta i Gminy Debrzno z notatkami o:
 - a) obowiązkach dotyczących postępowania z wyrobami zawierającymi azbest,
 - b) obowiązkach przeprowadzenia inwentaryzacji i złożenia informacji o wyrobach zawierających azbest (załącznik 2),
 - c) obowiązku sporządzenia oceny stanu i możliwości bezpiecznego użytkowania wyrobów zawierających azbest (załącznik 3),
 - d) zagrożeniach i skutkach dla zdrowia ludzi i środowiska przyrodniczego

¹⁵ Azbest Ekspozycja zawodowa i środowiskowa, pod red. Neonii Szażeni-Dobrowolskiej, Łódź, 2004.

w przypadku niewłaściwego użytkowania i usuwania wyrobów zawierających azbest,

2. Akcje edukacyjne, mające na celu nauczanie młodzieży rozpoznawania wyrobów zawierających azbest, poinformowanie o szkodliwości azbestu dla zdrowia człowieka i środowiska naturalnego oraz konieczności unieszkodliwiania azbestu do końca 2032 r. Akcje te powinny być prowadzone w szkołach w ramach zajęć lekcyjnych.
3. Konkursy organizowane przez dyrektorów szkół, np. zaprojektowanie ulotki informacyjnej czy plakatu. Praca nagrodzona zostanie powielona w odpowiedniej liczbie egzemplarzy i udostępniona na tablicy w Urzędzie Miasta i Gminy Debrzno.
4. Organizowane corocznie festyny oraz koncerty i imprezy okolicznościowe, w trakcie których szczególną wagą zwrócona będzie na identyfikację „dzikich wysypisk” odpadów azbestowych oraz szkodliwość azbestu dla zdrowia człowieka.

Wszystkie akcje informacyjne i edukacyjne powinny być prowadzone równoległe na stronie internetowej Miasta i Gminy Debrzno.

5.3. Usuwanie wyrobów zawierających azbest

Wyroby zawierające azbest mogą być bezpiecznie usuwane i eliminowane z terenu Miasta i Gminy Debrzno przez przedsiębiorstwa, zgodnie z obowiązującymi przepisami w tym zakresie.

5.4. Unieszkodliwianie odpadów azbestowych

Najczęściej stosowaną metodą unieszkodliwiania odpadów zawierających azbest jest ich składowanie. W województwie pomorskim odpady azbestowe deponowane są na 4 składowiskach: w Szadkach (Gdańsk), w Nowym Dworze (Miastko i Gmina Chojnice), w Gilwie Małej (Miastko i Gmina Kwidzyn) i w Bierkowie (Słupsk).

W tabeli nr 8 przedstawiono zestawienie składowisk w województwie pomorskim sporządzone według dostępnych danych¹⁶.

¹⁶ www.bazaazbestowa.gov.pl

Tabela nr 8. Zestawienie składowisk województwa pomorskiego.


Lp	Miejscowość	Miasto i Gmina	Wolna pojemność [m ³]	Kody przyjmowanych odpadów zawierające azbest	Ceny przyjmowanych odpadów	Odległość od Miasta i Gminy Debrzno [km]
1	Szadzki	Gdańsk	89 397	17 06 01, 17 06 05	220 zł/Mg netto	160
2	Nowy Dwór	Chojnice	1 065	17 06 01, 17 06 05	250 zł/Mg netto	35
3	Gilwa Mała	Kwidzyn	54 561	17 06 01, 17 06 05	250 zł/Mg netto 400 zł/Mg netto	140
4	Bierkowo	Słupsk	3 037	17 06 01, 17 06 05	587,27 zł/Mg netto	130

Na składowiskach magazynowane są następujące odpady zawierające azbest:

- materiały izolacyjne zawierające azbest (17 06 01*),
- materiały konstrukcyjne zawierające azbest (17 06 05*),
- odpady z przetwarzania azbestu (06 13 04*),
- odpady zawierające azbest (10 11 81*),
- odpady zawierające azbest z produkcji elementów cementowo-azbestowych (10 13 09*),
- opakowania z metali zawierające niebezpieczne porowate elementy wzmocnienia konstrukcyjnego (np. azbest), włącznie z pustymi pojemnikami ciśnieniowymi (15 01 11*),
- okładziny hamulcowe zawierające azbest (16 01 11*).

Ze względu na dostępność i odległość składowisk najbardziej dogodnym miejscem unieszkodliwiania odpadów niebezpiecznych zawierających azbest i powstałych w wyniku realizacji Programu Usuwania Azbestu z terenu Miasta i Gminy Debrzno jest składowisko w Nowym Dworze w Gminie Chojnice. Prześciszenie rozmieszczenie składowisk przyjmujących odpady zawierające azbest w Polsce zostało zamieszczone na mapie nr 2.

Mapa nr 2. Rozmieszczenie składowisk przyjmujących odpady azbestowe w Polsce



6. Harmonogram realizacji Programu

Na mocy polskiego prawa wykorzystywanie azbestu lub wyrobów zawierających azbest zostało dopuszczalne w użytkowanych instalacjach lub urządzeniach nie dłużej niż do 31 grudnia 2032 r. Zgodnie z założeniami Programu Oczyszczania Kraju z Azbestu na lata 2009-2032 proces usuwania wyrobów zawierających azbest powinien być zakończony do 2032 roku.

Harmonogram realizacji Programu usuwania wyrobów zawierających azbest z terenu Miasta i Gminy Dabrzno podzielono na 2 etapy, tj.:
I etap: lata 2016-2022,
II etap: lata 2023-2032.

Podział ten jest zbieżny z harmonogramem Programu Oczyszczania Kraju z Azbestu na lata 2009-2032 oraz Planu Gospodarki Odpadami dla Województwa Pomorskiego 2018 Zdecydowano o przyjęciu analogicznych etapów realizacji zadania w kontekście możliwości monitorowania jego realizacji w porównaniu z programami nadrzędnymi.

Tabela nr 9 Harmonogram realizacji Programu w podziale na 2 etapy

Lp.	Zadania	Etap I	Etap II
		2016-2022	2023-2032
Zadania organizacyjne			
1	Przepracowanie Inwentaryzacji wyrobów zawierających azbest		
2	Opracowanie Programu usuwania wyrobów zawierających azbest z terenu Miasta i Gminy Dabrzno		
3	Implementacja danych do bazy azbestowej (www.bazaazbestowa.gov.pl)		
4	Stale aktualizacja bazy danych		
5	Zapewnienie środków finansowych na realizację Programu		
6	Monitorowanie procesu usuwania wyrobów azbestowych		
7	Aktualizacja Programu		

Lp.	Zadania	Etap I	Etap II
		2016-2022	2023-2032
Zadania informacyjne			
8	Akcje informacyjne wśród mieszkańców dotyczące obowiązków związanych z koniecznością usunięcia wyrobów azbestowych, sposobów i terminów inwentaryzacji wyrobów zawierających azbest oraz procedur związanych z postępowaniem z azbestem prowadzone poprzez ulotki, broszury, media lokalne (gazety, radio, internet, billboardy i plakaty na terenie Miasta i Gminy Dabrzno).		
Zadania edukacyjne			
9	Akcje edukacyjne prowadzone wśród mieszkańców powinny zostać oparte na edukacji dzieci i młodzieży szkolnej. Akcja edukacyjna powinna być połączona z informacyjną poprzez organizowanie, tzw. imprez ekologicznych, festynów, wystaw, konkursów czy też wydziałek ekologicznych.		
Zadania inwestycyjne			
10	Bezpieczne usunięcie wyrobów azbestowych wraz z wymianą pokryć dachowych i elewacji.	50%	50%

* W przypadku braku informacji od właścicieli obiektów budowlanych, w których są wykorzystywane wyroby azbestowe, konieczne wydaje się aktualizację inwentaryzacji w terenie ponieważ 100% wyrobów wymaga oceny stanu technicznego w ciągu 5 lat.

Inwentaryzacja (zadanie nr 1), Program usuwania wyrobów zawierających azbest z terenu Miasta i Gminy Dabrzno (zadanie nr 2) oraz opracowanie bazy danych wyrobów zawierających azbest i jej wprowadzenie do bazy azbestowej (www.bazaazbestowa.gov.pl) (zadanie nr 3) zostały wykonane w 2015 r., co umożliwiło rozpoczęcie procesu monitorowania procesu usuwania wyrobów azbestowych (zadanie nr 6).

7. Koszty realizacji Programu

Całkowite koszty realizacji Programu usuwania wyrobów zawierających azbest z terenu Miasta i Gminy Debrzno obejmują nakłady poniesione na:

1. akcje informacyjno-edukacyjne,
2. koszty aktualizacji Programu,
3. koszty usunięcia pyłu azbestowo-cementowych z pokryć dachowych i elewacji,
4. koszty wykonania nowych pokryć dachowych.

Koszty te będą ponoszone przez osoby fizyczne, przedsiębiorców, osoby prawne oraz Gminę Debrzno. Uwzględniając zewnętrzne środki finansowe Gmina Debrzno będzie finansowała koszty demontażu, załadunku, transportu i unieszkodliwienia wyrobów azbestowych, które są zlokalizowane na terenie Gminy. Ilość wyrobów zawierających azbest, które zostaną usunięte w danym roku, uwarunkowana będzie pozyskanymi dofinansowaniami ze środków własnych i zewnętrznych.

7.1. Akcje informacyjno-edukacyjne

Zadania organizacyjne, polegające na stałej aktualizacji bazy danych, informowaniu mieszkańców i przedsiębiorców o ich obowiązkach, szkodliwości azbestu oraz możliwościach pozyskania dofinansowania na bezpieczne usuwanie wyrobów zawierających azbest, a także monitorowanie procesu usuwania wyrobów azbestowych będą wykonane przez pracowników Urzędu Miasta i Gminy Debrzno.

7.2. Aktualizacja Programu

Założono, że w trakcie realizacji Programu wykonane zostaną po dwie aktualizacje w I i II etapie realizacji Programu, ponieważ wszystkim zinwentaryzowanym wyrobom zawierającym azbest został przypisany III stopień pilności usunięcia, czyli wymagana jest ponowna ocena stanu technicznego w ciągu 5 lat.

7.3. Koszty usunięcia i wymiany pyłu azbestowo-cementowych z pokryć dachowych obiektów budowlanych

Do oszacowania kosztów usunięcia pyłu azbestowo-cementowych z terenu Miasta i Gminy Debrzno przyjęto, że powierzchnia zinwentaryzowanych wyrobów zawierających azbest stanowiących pokrycia dachowe obiektów wynosi 184.904 m². Zgodnie z przyjętym przelicznikiem m² słanowi 11 kg, tzn. 0,011 Mg.

Założono, że średni koszt demontażu i transportu wyrobów azbestowych wynosi 10 zł za 1 m², natomiast koszt unieszkodliwienia odpadów zawierających azbest na składowisku

wynosi 220 zł brutto za 1 Mg. Został on wyliczony na podstawie informacji o kosztach usuwania i unieszkodliwiania azbestu proponowanych przez firmę prowadzące działalność w zakresie usuwania i unieszkodliwiania azbestu na terenie województwa pomorskiego.

Jako średni koszt zakupu i montażu nowego pokrycia dachowego przyjęto 50 zł brutto za 1 m² nowego pokrycia wykonanego z blachodachówki. Dane te zostały pozyskane od producentów i firm dekarских. W przypadku wykorzystania innych materiałów szacowane koszty mogą ulec zmianie.

Tabela nr 10 Nakłady finansowe na usunięcie pyłu azbestowo-cementowych stanowiących pokrycia dachowe obiektów budowlanych (w zł)

Lp.	tytuł	I etap 2016-2022	II etap 2023-2032	Razem
1	demontaż i transport wyrobów zawierających azbest	924 520	924 520	1 849 040
2	unieszkodliwienie wyrobów zawierających azbest	223 740	223 740	447 480
3	zakup i montaż nowego pokrycia dachowego	4 622 600	4 622 600	9 245 200
	Razem	5 770 860	5 770 860	11 541 720

Oszacowane koszty usunięcia wyrobów azbestowych z pokryć dachowych obiektów budowlanych wynoszą ponad 11,5 mln zł, w tym około 1,8 mln zł za demontaż i transport wyrobów azbestowych i ok. 450 tys. zł za unieszkodliwienie odpadów azbestowych na uprawnionym składowisku.

7.4. Koszty usunięcia i wymiany pyłu azbestowo-cementowych z elewacji obiektów budowlanych

Do oszacowania kosztów usunięcia pyłu azbestowo-cementowych z elewacji obiektów budowlanych przyjęto, że ilość zinwentaryzowanych wyrobów zawierających azbest wynosi 70 m², co po przeliczeniu daje 1 Mg. a pyły azbestowo-cementowe zostaną unieszkodliwione w trakcie termomodernizacji budynków. Założono, że średni koszt termomodernizacji 1 m² elewacji wraz z zabudowaniem wyrobów azbestowych wynosi 230 zł brutto. Średni koszt został wyliczony na podstawie informacji uzyskanych od przedsiębiorstw, świadczących usługi termomodernizacji i unieszkodliwiania azbestu. Przyjęto, iż elewacje wszystkich obiektów zostaną wymienione w I etapie realizacji Programu, a oszacowany koszt usunięcia pyłu azbestowo-cementowych stanowiących okładziny elewacji budynków mieszkalnych wraz z wykonaniem termomodernizacji budynków wynosi 16.100 zł (według cen z 2015 r.).

7.5. Koszty transportu i unieszkodliwienia wyrobów azbestowych składowanych na posesjach

Do oszacowania kosztów transportu i unieszkodliwienia wyrobów azbestowo-cementowych na uprawnionym składowisku przyjęto, że ilość zwinetylizowanych składowanych wyrobów zawierających azbest wynosi 1,074 m³, co po przeliczeniu daje około 12 Mg. Zakładano, że średni koszt transportu i unieszkodliwienia odpadów zawierających azbest na składowisku wynosi 220 zł brutto za 1 Mg. Przyjęto, iż wszystkie odpady azbestowe zostaną usunięte w I etapie realizacji Programu, a oszacowany koszt ich transportu i unieszkodliwienia wynosi ok. 2 600 zł (według cen z 2015 r.).

7.6. Całkowite koszty realizacji Programu

Całkowite koszty realizacji Programu w latach 2016-2032 obejmują nakłady finansowe na akcje informacyjno-edukacyjne, aktualizację Programu, usunięcie i wymianę pokryć dachowych.

Tabela nr 11 Szacunkowe całkowite koszty realizacji Programu (w zł)

Lp.	Tytuł	Etap I	Etap II	Razem
1	akcje informacyjno-edukacyjne dla mieszkańców Miasta i Gminy Debrzno	10 000	10 000	20 000
2	aktualizacja Programu	10 000	10 000	20 000
3	wymiana pokryć dachowych	5 770 860	5 770 860	11 541 720
4	termomodernizacja budynków	8 050	8 050	16 100
5	transport i unieszkodliwienie wyrobów azbestowych składowanych na posesjach	2 599	0	2 599
	Razem	5 801 509	5 798 910	11 600 419

Prognozowane całkowite koszty realizacji Programu w latach 2016-2032 wynoszą 11 600 419 zł, z czego ponad 99% stanowią koszty wymiany pokryć dachowych.

8. Źródła finansowania realizacji Programu

W wyniku analizy dostępnych instrumentów finansowania ochrony środowiska wybrano te, które mogą zostać wykorzystane w celu dofinansowania realizacji Programu usuwania wyrobów zawierających azbest z terenu Miasta i Gminy Debrzno oraz opracowano prognozowaną strukturę finansowania realizacji Programu.

Możliwymi źródłami finansowania realizacji Programu są środki własne Miasta i Gminy Debrzno, środki z Wojewódzkiego Funduszu Ochrony Środowiska i Gospodarki Wodnej w Gdańsku, kredyty preferencyjne z Banku Ochrony Środowiska oraz Banku Gospodarki Żywnościowej, Program Rozwoju Obszarów Wiejskich 2014-2020.

8.1. Wojewódzki Fundusz Ochrony Środowiska i Gospodarki Wodnej w Gdańsku¹⁷

Wojewódzki Fundusz Ochrony Środowiska i Gospodarki Wodnej w Gdańsku
 ul. Straganiarska 24-27, 80-837 Gdańsk
 tel. (58) 305-56-31, faks (58) 301-91-92
 e-mail: fundusz@wfosigw-gda.pl
www.wfosigw-gda.pl

Wojewódzki Fundusz Ochrony Środowiska i Gospodarki Wodnej w Gdańsku wraz z Narodowym Funduszem Ochrony Środowiska i Gospodarki Wodnej realizuje program pod nazwą „Usunięcie wyrobów zawierających azbest z terenu województwa pomorskiego”.

Beneficjentem programu są jednostki samorządu terytorialnego województwa pomorskiego. Realizacja przedsięwzięcia odbywa się na terenie Miasta i Gminy, w której została przeprowadzona inwentaryzacja wyrobów zawierających azbest, a także posiadającej opracowany i uchwalony program usuwania azbestu i wyrobów zawierających azbest. Istotnym jest, że zgłaszane zadania powinny posiadać dokumentację fotograficzną w celu porównania z dokumentacją fotograficzną powykonawczą.

Do kosztów kwalifikowanych zalicza się koszty demontażu, zbierania, transportu, zabezpieczenia oraz unieszkodliwienia odpadów zawierających azbest, poniesione po dacie rozstrzygnięcia konkursu WFOŚiGW.

Kwota dofinansowania przedsięwzięcia może wynieść do 85% kwalifikowanych kosztów, jednak nie więcej niż 800 zł/Mg dla zadań obejmujących demontaż, zbieranie, transport, zabezpieczenie oraz unieszkodliwienie odpadów zawierających azbest oraz 400 zł/Mg dla zadań obejmujących wyłącznie transport, zabezpieczenie oraz unieszkodliwienie odpadów azbestowych.

¹⁷ www.wfosigw-gda.pl

Usuwaniu i unieszkodliwianiu odpadów niebezpiecznych, w szczególności realizacja zadań wpisujących się w programy usuwania azbestu i wyrobów zawierających azbest zostało wpisane przez Wojewódzki Fundusz Ochrony Środowiska i Gospodarki Wodnej w Gdańsku na listę programów priorytetowych, które będą realizowane w 2016 r. w ramach priorytetu III - Racjonalne gospodarowanie odpadami i ochrona powierzchni ziemi.

8.2. Instrumenty oferowane przez BOŚ we współpracy z Wojewódzkim Funduszem Ochrony Środowiska i Gospodarki Wodnej w Gdańsku¹⁶

Oddział BOŚ w Gdańsku
ul. Podkale Przedmieście 30, 80-824 Gdańsk
tel. 58 301 12 75, faks 58 301 68 88

BOŚ Oddział w Gdańsku współpracuje z Wojewódzkim Funduszem Ochrony Środowiska i Gospodarki Wodnej w Gdańsku w zakresie kredytowania inwestycji polegających na usuwaniu wyrobów zawierających azbest.

Zgodnie z informacją zamieszczoną na stronie internetowej BOŚ, z uwagi na fakt, iż oferta kredytowa jest zrińkowana w zależności od województwa, w którym realizowana jest inwestycja, informacje o kredytach preferencyjnych udzielanych we współpracy z WFOŚiGW udzielane są bezpośrednio w placówkach banku i u Głównych Ekologów ds. Klientów Detalicznych oraz Głównych Ekologów ds. Klientów Korporacyjnych.

8.3. Bank Gospodarki Żywnościowej S.A.

Bank BGŻ S.A.
ul. Kasprzaka 10/16, 01-211 Warszawa
tel. 22 860 40 00, faks 22 860 50 00
www.bgz.pl

Bank Gospodarki Żywnościowej (BGŻ) współpracuje z Agencją Restrukturyzacji i Modernizacji Rolnictwa w zakresie udzielania kredytów preferencyjnych. Podstawą do udzielania przez ARiMR pomocy ze środków krajowych, w tym dopłat do oprocentowania kredytów, jest rozporządzenie Rady Ministrów z dnia 22 stycznia 2009 r. w sprawie realizacji niektórych zadań ARiMR (Dz.U. Nr 22, poz. 121, z późn. zm.).

Podmiotami uprawnionymi do ubiegania się o kredyt preferencyjny są:

1. osoby fizyczne,
2. osoby prawne,
3. osoby, nie posiadające osobowości prawnej.

¹⁶ Na podstawie oferty BOŚ Bank S.A.

które rozpoczynają działalność lub prowadzą działalność w rolnictwie i przetwórstwie produktów rolnych.

Przedmiotem kredytowania w ramach linii o symbolu nLP zgodnie z Warunkami i zasadami udzielania kredytów na realizację inwestycji w gospodarstwach rolnych, działach specjalnych produkcji rolnej i przetwórstwie produktów rolnych m.in. mogą być objęte koszty rozbiórki i unieszkodliwienia materiałów szkodliwych, w tym wyrobów azbestowych, pod warunkiem realizowania inwestycji polegającej na budowie, przebudowie lub remoncie obiektów służących do prowadzenia działalności rolnej w gospodarstwach rolnych lub działach specjalnych produkcji rolnej.

Warunki kredytowania są następujące:

1. oprocentowanie: oprocentowanie kredytów z dopłatą ARiMR nie może wynosić więcej niż 1,5 stopy redyskontowej weksli. Wysokość oprocentowania płaconego przez Kredytobiorcę we wszystkich liniach kredytowych wynosi 0,4 pełnego oprocentowania kredytu (nie mniej niż 3%). Pozostałą kwotę płaci ARiMR w postaci dopłat do oprocentowania kredytu.
2. kwota kredytu: nie może przekroczyć:
 - a. 80% wartości nakładów inwestycyjnych na gospodarstwo rolne i wynosić więcej niż 4.000.000 zł,
 - b. 70% wartości nakładów inwestycyjnych na dział specjalny produkcji rolnej i wynosić więcej 8.000.000 zł,
 - c. 70% wartości nakładów inwestycyjnych w przetwórstwie produktów rolnych i wynosić więcej niż 16.000.000 zł,
 - d. łączna kwota kredytów udzielonych jednemu podmiotowi na realizację równocześnie kilku inwestycji wymienionych w pkt a) i b) nie może przekroczyć 8.000.000 zł,
 - e. łączna kwota kredytów udzielonych jednemu podmiotowi na realizację równocześnie kilku inwestycji wymienionych w pkt a) - c) nie może przekroczyć 16.000.000 zł.
3. okres kredytowania: do 8 lat,
4. okres karencji: do 2 lat.

Przy ubieganiu się o kredyt preferencyjny należy przedstawić plan inwestycji, zgodny ze wzorem ARiMR, złożony w Banku BGŻ wniosek o kredyt wraz z planem inwestycji oraz stosownymi oświadczeniami zgodnymi ze wzorami ARiMR oraz przedstawić inne wymagane przez Bank dokumenty.

8.4. Program Rozwoju Obszarów Wiejskich na lata 2014-2020

Agencja Restrukturyzacji i Modernizacji Rolnictwa
Biuro Powiatowe w Człuchowie
77-300 Człuchów, ul. Słowackiego 5

tel.: 59 834 52 83, faks: 59 834 65 97
www.arimr.gov.pl
e-mail: info@arimr.gov.pl

Program Rozwoju Obszarów Wiejskich na lata 2014-2020 (PROW 2014-2020) został opracowywany na podstawie przepisów Unii Europejskiej. Zgodnie z przepisami Unii Europejskiej, Program jest wkomponowany w całościowy system polityki rozwoju kraju, w szczególności poprzez mechanizm Umowy Partnerstwa. Umowa ta określa strategię wykorzystania środków unijnych na rzecz realizacji wspólnych dla UE celów określonych w unijnej strategii wzrostu „Europa 2020 - Strategia na rzecz inteligentnego i zrównoważonego rozwoju sprzyjającego włączeniu społecznemu” z uwzględnieniem potrzeb rozwojowych danego państwa członkowskiego.

Celem głównym PROW 2014-2020 jest poprawa konkurencyjności rolnictwa, zrównoważone zarządzanie zasobami naturalnymi i działania w dziedzinie klimatu oraz zrównoważony rozwój terytorialny obszarów wiejskich.

W ramach PROW 2014-2020 przewidziano działanie pn. Inwestycje w środki trwałe, podzadanie 7.5.1. Pomoc na inwestycje w gospodarstwach rolnych (Modernizacja gospodarstw rolnych). W ramach poddziałania 1 - Modernizacja gospodarstw rolnych zakres wsparcia obejmuje m.in. inne operacje związane z racjonalizacją technologii produkcji, wprowadzeniem innowacji, zmianą profilu produkcji, zwiększeniem skali produkcji, poprawą jakości produkcji lub zwiększeniem wartości dodanej produktu. Restrukturyzacja gospodarstwa powinna prowadzić do wzrostu wartości dodanej brutto w gospodarstwie (GVA) co najmniej o 10% w odniesieniu do roku bazowego w okresie 5 lat od dnia przyznania pomocy. Beneficjentem działania może być rolnik prowadzący działalność rolniczą w celach zarobkowych lub grupa rolników.

- Wsparcie objęte są gospodarstwa do 300 ha.
- do 60% kosztów kwalifikowalnych operacji dla młodych rolników i inwestycji zbiorowych albo
- do 50% kosztów kwalifikowalnych operacji w przypadku innych beneficjentów,
- nie mniej niż 30% kosztów kwalifikowalnych

Maksymalna wielkość wsparcia dla beneficjenta, na jedno gospodarstwo (w tym na realizację projektów zbiorowych), w okresie realizacji Programu wynosi do 500 000 zł na inwestycje związane bezpośrednio z budynkami inwentarskimi lub magazynami paszowymi, w gospodarstwach, w których prowadzona jest produkcja zwierzęca oraz do 200 000 zł pozostałe.

8.5. Struktura finansowania realizacji Programu

Do opracowania prognozowanej struktury finansowania Programu przyjęto

następujące założenia:

1. Z budżetu Miasta i Gminy Debrzno finansowane będą akcje informacyjno-edukacyjne oraz aktualizacja bazy danych o wyrobach azbestowych.
2. Środki przewidziane w budżecie Miasta i Gminy w każdym roku realizacji Programu będą wynosiły do 10 tys. zł (poza usuwaniem wyrobów azbestowych z obiektów, będących własnością Miasta i Gminy Debrzno).
3. Dofinansowanie odbioru odpadów zawierających azbest będzie następowało na pisemny wniosek właściciela nieruchomości znajdujących się w bazie danych o lokalizacji istniejących wyrobów zawierających azbest. Wzór wniosku stanowi załącznik nr 8.
4. Dofinansowanie odbioru odpadów będzie realizowane według kolejności złożonych wniosków (bądź stopnia zużycia) z wykorzystaniem dofinansowania z Wojewódzkiego Funduszu Ochrony Środowiska i Gospodarki Wodnej w Gdańsku.
5. Około 50% pęt azbestowo-cementowych przewidzianych do usunięcia w danym roku zostanie usunięta i unieszkodliwiona przez właścicieli obiektów oraz Miasto i Gminę Debrzno z wykorzystaniem dofinansowania z Wojewódzkiego Funduszu Ochrony Środowiska i Gospodarki Wodnej w Gdańsku.
6. Około 5% pęt azbestowo-cementowych przewidzianych do usunięcia w danym roku zostanie usunięta i unieszkodliwiona przez właścicieli obiektów z wykorzystaniem preferencyjnego dofinansowania z Banku Ochrony Środowiska i Banku Gospodarki Żywnościowej.
7. Wyrobów azbestowych z obiektów, będących własnością Miasta i Gminy Debrzno, zostaną usunięte w I etapie realizacji Programu.
8. Wojewódzki Fundusz Ochrony Środowiska i Gospodarki Wodnej w Gdańsku i Narodowy Fundusz Ochrony Środowiska w kolejnych latach będą oferowały dofinansowanie zadań, polegających na bezpiecznym usuwaniu azbestu.
9. Oferty Banku Ochrony Środowiska i Banku Gospodarki Żywnościowej w kolejnych latach będą obejmowały kredyty, z których można sfinansować zakup i montaż nowego pokrycia dachowego.

Tabela nr 12 Prognozowana struktura finansowania realizacji Programu (w zł)

Lp.	Potencjalne źródło finansowania	2016-2022	2023-2032	Razem
1	Budżet Miasta i Gminy Debrzno	20 000	20 000	40 000
2	Środki Wojewódzkiego Funduszu Ochrony Środowiska i Gospodarki Wodnej w Gdańsku i Narodowego Funduszu Ochrony Środowiska	57 413	57 413	114 826
3	Kredyty w BOŚ i BGZ	288 543	288 543	577 086
4	Środki własne właścicieli obiektów	5 435 553	5 432 954	10 868 507

Lp.	Potencjalne źródło finansowania	2016-2022	2023-2032	Razem
	- w tym dla obiektów, będących własnością Miasta i Gminy Debzno	49 880	49 880	99 720
	Razem	5 801 509	5 798 910	11 600 419

9. Monitoring procesu realizacji Programu

Monitoring realizacji zadań Programu obejmuje gromadzenie i przetwarzanie informacji o usuwaniu wyrobów zawierających azbest, a w szczególności:

- wyników przeprowadzonych inwentaryzacji wyrobów azbestowych, ich stanu technicznego i lokalizacji na terenie Miasta i Gminy Debzno,
- ilości usuniętych wyrobów i wytworzonych odpadów zawierających azbest.

Monitoring Programu prowadzony będzie z wykorzystaniem bazy danych.

Monitoring realizacji Programu pozwoli na bieżącą analizę oraz kontrolę zgodności założonego harmonogramu wykonania zadań z faktycznymi działaniami podejmowanymi przez właścicieli poszczególnych obiektów. Każda zmiana w zakresie liczby budynków pokrytych płytami azbestowo-cementowymi, ilości czy też stanu wyrobów zawierających azbest zgłoszona przez właściciela budynku czy wykorzystującego wyrobę azbestową, zostanie naniżona w bazie danych prowadzonej w Urzędzie Miasta i Gminy Debzno, co umożliwi bieżącą aktualizację bazy.

W celu efektywnego monitorowania przyjęto wskaźniki, służące ocenie wdrażania Programu usuwania wyrobów zawierających azbest z terenu Miasta i Gminy Debzno.

Tablica nr 13 Wskaźniki oceny wdrażania Programu

Lp.	Wskaźniki oceny	Jednostka
1	Masa wyrobów zawierających azbest na 1 km ² powierzchni Miasta i Gminy	Mg/km ²
2	Masa nieszkodliwionych odpadów niebezpiecznych zawierających azbest	Mg/rok
3	Liczba „dzikich wysypisk” z odpadami azbestowymi	szt.

Na podstawie bazy danych o lokalizacji i powierzchni pokryć dachowych i elewacji wykonanych z płyt azbestowo-cementowych oraz proponowanych powyżej wskaźników oceny wdrażania Programu, możliwe będzie monitorowanie Programu usuwania wyrobów zawierających azbest z terenu Miasta i Gminy Debzno, jak również realizacja zadań określonych w Programie Oczyszczania Kraju z Azbestu na lata 2009-2032.

Dla aktualnego stanu użytkowania wyrobów zawierających azbest, stanowiącego podstawę do opracowania niniejszego Programu, wartości wskaźników monitorowania przedstawiają się następująco:

- wskaźnik masy wyrobów zawierających azbest na 1 km² powierzchni Miasta i Gminy

Odpady azbestowe z terenu Miasta i Gminy Dębno mogą być przyjmowane na składowisku w Nowym Dworze w Gminie Chojnice, a także na pozostałych ogólnodostępnych składowiskach w Polsce.

Oszacowane koszty usunięcia wyrobów zawierających azbest (łącznie z zakupem i montażem nowych pokryć dachowych) wynoszą ponad 11,6 mln zł. Należy podkreślić, iż koszty usunięcia azbestu oraz zakupu i montażu nowych pokryć dachowych stanowią ponad 99% kosztów realizacji Programu. Możliwe jest również wykorzystanie źródeł zewnętrznych finansowania części działań, polegających na bezpiecznym usunięciu wyrobów azbestowych, tj. funduszy własnych Miasta i Gminy Dębno, środków z Wojewódzkiego Funduszu Ochrony Środowiska i Gospodarki Wodnej w Gdańsku, kredytów preferencyjnych z Banku Ochrony Środowiska S.A i Banku Gospodarki Żywnościowej, a także środków przewidzianych w Programie Rozwoju Obszarów Wiejskich na lata 2014-2020.

Wskazane jest podjęcie działań, mających na celu podniesienie świadomości ekologicznej mieszkańców w zakresie bezpiecznego użytkowania i usuwania wyrobów azbestowych, zwłaszcza w trakcie akcji informacyjnych i edukacyjnych. Ważne jest dokonanie wyboru grupy docelowej ww. akcji.

Monitoring Programu powinien być prowadzony z wykorzystaniem dostępnych i nowych danych, zgodnie z przyjętymi wskaźnikami dla oceny wdrażania Programu.

11. Wykorzystane akty prawne i materiały

Akty prawne

1. Ustawa z dnia 19 czerwca 1997 r. o zakazie stosowania wyrobów zawierających azbest, Dz. U. z 2004 r. Nr 3, poz. 20 z późn. zm.,
2. Ustawa z dnia 14 grudnia 2012 r. o odpadach, Dz. U. z 2013 r., poz. 21 z późn. zm.,
3. Ustawa z dnia 27 kwietnia 2001 r. Prawo ochrony środowiska, Dz. U. z 2013 r. poz. 1232 z późn. zm.,
4. Ustawa z dnia 19 sierpnia 2011 r. o przewozie towarów niebezpiecznych, Dz. U. Nr 227, poz. 1367 z późn. zm.,
5. Rozporządzenie Ministra Gospodarki i Pracy z dnia 14 października 2005 r. w sprawie zasad bezpieczeństwa i higieny pracy przy zabezpieczaniu i usuwaniu wyrobów zawierających azbest oraz programu szkolenia w zakresie bezpiecznego użytkowania takich wyrobów, Dz. U. Nr 216, poz. 1824,
6. Rozporządzenie Ministra Gospodarki z dnia 5 sierpnia 2010 r. zmieniające rozporządzenie w sprawie sposobów i warunków bezpiecznego użytkowania i usuwania wyrobów zawierających azbest, Dz. U. Nr 162, poz. 1089,
7. Rozporządzenie Ministra Pracy i Polityki Społecznej z dnia 6 czerwca 2014 r. w sprawie najwyższych dopuszczalnych stężeń i natężeń czynników szkodliwych dla zdrowia w środowisku pracy, Dz. U., poz. 817,
8. Rozporządzenie Ministra Gospodarki z dnia 13 grudnia 2010 r. w sprawie wymagań w zakresie wykorzystywania wyrobów zawierających azbest oraz wykorzystywania i oczyszczania instalacji lub urządzeń, w których były lub są wykorzystywane wyroby zawierające azbest, Dz. U. z 2011 r. Nr 8, poz. 31,
9. Rozporządzenie Ministra Gospodarki, Pracy i Polityki Społecznej z dnia 2 kwietnia 2004 r. w sprawie sposobów i warunków bezpiecznego użytkowania i usuwania wyrobów zawierających azbest, Dz. U. nr 71, poz. 649,
10. Rozporządzenie Ministra Infrastruktury z dnia 12 kwietnia 2002 r. w sprawie warunków technicznych, jakim powinny odpowiadać budynki i ich usytuowanie, Dz. U. Nr 75, poz. 690, z późn. zm.,
11. Rozporządzenie Ministra Transportu, Budownictwa i Gospodarki Morskiej z dnia 5 lipca 2013 r. zmieniające rozporządzenie w sprawie warunków technicznych, jakim powinny odpowiadać budynki i ich usytuowanie, Dz. U. poz. 926,
12. Rozporządzenie Ministra Środowiska z dnia 8 grudnia 2010 r. w sprawie wzorów dokumentów stosowanych na potrzeby ewidencji odpadów, Dz. U. Nr 249, poz. 1673,
13. Rozporządzenie Ministra Środowiska z dnia 30 kwietnia 2013 r. w sprawie składowisk odpadów, Dz. U., poz. 523,
14. Rozporządzenie Ministra Środowiska z dnia 9 grudnia 2014 r. w sprawie katalogu odpadów, Dz. U. z 2014 r., poz. 1923,
15. Rozporządzenie Ministra Środowiska z dnia 20 grudnia 2012 r. zmieniające rozporządzenie w sprawie sposobu przedkładania marzarkowi województwa informacji o rodzaju, ilości i miejscach występowania substancji szkodliwych szczególnie zagrożenie dla środowiska, Dz. U. z 2013 r., poz. 24,
16. Rozporządzenie Ministra Środowiska z dnia 20 grudnia 2012 r. w sprawie sposobu prowadzenia przez marszałka województwa rejestru wyrobów zawierających azbest, Dz. U. z 2013 r., poz. 25,
17. Rozporządzenia Ministra Transportu, Budownictwa i Gospodarki Morskiej z dnia 15 lutego 2012 r. w sprawie świadectwa dopuszczenia pojazdu ADR, Dz. U. z 2015 r., poz. 320,
18. Obwieszczenie Ministra Infrastruktury i Rozwoju z dnia 18 grudnia 2013 r. w sprawie ogłoszenia jednolitego tekstu rozporządzenia Ministra Transportu, Budownictwa i Gospodarki Morskiej w sprawie egzaminów dla kierowców przewożących towary niebezpieczne, Dz. U. z 2014 r., poz. 304,

19. Oświadczenie Rządowe z dnia 28 maja 2013 r. w sprawie wejścia w życie zmian do załączników A i B Umowy europejskiej dotyczącej międzynarodowego przewozu drogowego towarów niebezpiecznych (ADR), sporządzonej w Genewie dnia 30 września 1957 r. Dz. U., poz. 815.

Materiały, opracowania i dokumenty

20. Azbest. Ekspozycja zawodowa i środowiskowa., red. Neonila Szeszenia-Dąbrowska, Łódź, 2004.
21. Bezpieczne postępowania z azbestem i materiałami zawierającymi azbest”, red. Jerzy Dyczak, Materiały specjalistycznego kursu szkoleniowego, AGH, Kraków, 26-27.06.2003,
22. Zbiór przepisów i procedur dotyczących bezpiecznego postępowania z wyrobami zawierającymi azbest”, Ministerstwo Gospodarki, Warszawa, 2001.
23. Bank Danych Lokalnych, www.stat.gov.pl,
24. Baza azbestowa, www.bazaazbestowa.gov.pl,
25. Gminny plan usuwania wyrobów zawierających azbest – wzór, Ministerstwo Gospodarki, Warszawa, 2007.
26. Plan Gospodarki Odpadami dla Województwa Pomorskiego 2018,
27. Program Oczyszczania Kraju z Azbestu na lata 2009-2032, Warszawa, 2010,
28. Strona internetowa ARIIMR, www.ariimr.gov.pl,
29. Strona internetowa BGŻ, www.bgz.pl,
30. Strona internetowa BOS, www.dobbank.pl,
31. Studium uwarunkowań i kierunków zagospodarowania przestrzennego Miasta i Gminy Dąbrowno.

12. Spis tabel, wykresów, map i załączników

Spis tabel

Spis wykresów


Spis map

Spis załączników

Załącznik 1. Wzór oznakowanie instalacji lub urządzeń zawierających azbest, rur azbestowo-cementowych oraz dróg utwardzonych odpadami azbestowymi.....	55
Załącznik 2. Wzór informacji o wyrobach zawierających azbest.....	56
Załącznik 3. Wzór oceny stanu i możliwości bezpiecznego użytkowania wyrobów zawierających azbest.....	58
Załącznik 4. Wzór informacji o rodzaju, ilości i miejscach występowania substancji szkodliwych w wyrobach.....	60
Załącznik 5. Karta ewidencji odpadów.....	62
Załącznik 6. Karta przekazania odpadów.....	63
Załącznik 7. Szczegółowe zestawienie wyników inwentaryzacji.....	64
Załącznik 8. Wzór wniosku o dofinansowanie odbioru odpadów zawierających azbest.....	87

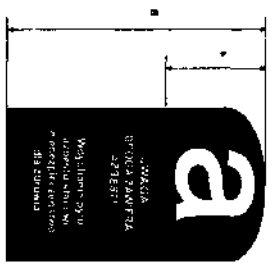
Załącznik 1. Wzór oznakowania instalacji lub urządzeń zawierających azbest, rur azbestowo-cementowych oraz dróg utwardzonych odpadami azbestowymi

Pomieszczenie zawierają azbest*



- * Tylko w przypadku oznakowania pomieszczenia w związku z brakiem możliwości innego umieszczenia oznakowania na instalacji lub urządzeniu zawierającym azbest.
- Miejszka należąca lub urządzenie zawierające azbest oraz rury azbestowo-cementowe powinny być oznakowane w następujący sposób:
- 1) oznakowanie zgodnie z podanym wzorem powinno mieć wymiary: co najmniej 5 cm wysokości (H) i 1/2H szerokości;
 - 2) oznakowanie powinno składać się z:
 - a) części górnej (h = 40 % H) zawierającej literę "a" w białym kolorze na czarnym tle,
 - b) części dolnej (60 % H) zawierającej standardowy napis w białym lub czarnym kolorze na czerwonym tle, napis powinien być wyraźnie czytelny.
 - 3) jeżeli wyrob zawiera kroidolit, standardowo stosowany zwrot "Zawiera azbest" powinien być zastąpiony zwrotem "Zawiera kroidolit/azbest niebieski".

Wzór oznakowania dróg utwardzonych odpadami zawierającymi azbest przed wejściem w życie ustawy z dnia 19 czerwca 1997 r. o zakazie stosowania wyrobów zawierających azbest, ale niezabezpieczonych trwale przed emisją włókien azbestu



- Wszystkie drogi utwardzone odpadami zawierającymi azbest przed wejściem w życie ustawy z dnia 19 czerwca 1997 r. o zakazie stosowania wyrobów zawierających azbest, ale niezabezpieczone trwale przed emisją włókien azbestu, powinny być oznakowane w następujący sposób:
- 1) oznakowanie zgodnie z podanym wzorem powinno mieć wymiary: co najmniej 30 cm wysokości (H) i 1/2H szerokości;
 - 2) oznakowanie powinno składać się z:
 - a) części górnej (h = 40 % H) zawierającej literę "a" w białym kolorze na czarnym tle,
 - b) części dolnej (60 % H) zawierającej standardowy napis w białym lub czarnym kolorze na czerwonym tle, napis powinien być wyraźnie czytelny.

Załącznik 2. Wzór informacji o wyrobach zawierających azbest

INFORMACJA O WYROBACH ZAWIERAJĄCYCH AZBEST*

1. Nazwa miejsca/urządzenia/instalacji, adres*
.....
2. Wykorzystujący wyrobę zawierające azbest – imię i nazwisko lub nazwa i adres:
.....
3. Rodzaj zabudowy*
.....
4. Numer działki ewidencyjnej*
.....
5. Numer obrębu ewidencyjnego*
.....
6. Nazwa, rodzaj wyrobu*
.....
7. Ilość posiadanych wyrobów*
.....
8. Stopień pilności*
.....
9. Zaznaczenie miejsca występowania wyrobów*
a) nazwa i numer dokumentu:
.....
b) data ostatniej aktualizacji:
.....
10. Przewidywany termin usunięcia wyrobów:
.....
11. Ilość usuniętych wyrobów zawierających azbest przekazanych do unieszkodliwienia*
.....

data (podpis)

V	Wykorzystanie miejscobiotektorządzenia budowlanego/instalacji przemysłowej	40	
21	Regulacje przez dzieci, młodzież lub sportowców	30	
22	Stosie lub części (np. zamieszkanie, miejsce pracy)	15	
23	Czasowe (np. domki rekreacyjne)	5	
24	Rzadkie (np. siołchy, piernice, kominki)	0	
25	Nieudokumentowane (np. opuszczone zabudowania mieszkalne lub gospodarskie, wyłączone z użytkowania obiekty, urządzenia lub instalacje)		
SUMA PUNKTÓW OCENY			
STOPIEŃ PILNOŚCI			

UWAGA: W każdej z pięciu grup arkusza należy wskazać co najmniej jedną pozycję. Jeśli w grupie zostanie wskazana więcej niż jedna pozycja, sumując punkty z poszczególnych grup, należy uwzględnić tylko pozycję o najwyższej punktacji w danej grupie. Sumaryczna liczba punktów pozwala określić stopień pilności:

Stopień pilności I od 120 punktów
wymagane pilne usunięcie (wymiana na wyrob bezazbestowy) lub zabezpieczenie

Stopień pilności II od 95 do 115 punktów
wymagana pomocna ocena w terminie do 1 roku

Stopień pilności III do 90 punktów
wymagana pomocna ocena w terminie do 5 lat

Oceniający (nazwisko i imię) _____ Właściciel/Zarządca (podpis) _____
 (miejsowość, data) _____ (adres lub pieczęć z adresem) _____

- Objaśnienia:**
- 1) Należy podać rodzaj zabudowy, budynek mieszkalny, budynek gospodarczy, budynek przemysłowy, inny.
 - 2) Należy podać numer obrębu ewidencyjnego i numer działki ewidencyjnej faktycznego miejsca występowania azbestu.
 - 3) Przy określaniu rodzaju wyrobu zawierającego azbest należy stosować następującą klasyfikację:
 - płyty azbestowo-cementowe płaskie stosowane w budownictwie,
 - płyty faliste azbestowo-cementowe dla budownictwa,
 - rury i złączki azbestowo-cementowe,
 - izolacje natryskowe środkami zawierającymi w swoim składzie azbest,
 - wyroby ceramiczne-azbestowe,
 - przedzia specjalna, w tym włókna azbestowe obrabione,
 - szachowia azbestowe,
 - ładny tkanina i plecionki, sznury i sznurki,
 - wyroby azbestowo-kauczukowe, z wyjątkiem wyrobów ceramicznych,
 - papier, tektura.
 - 4) Inne wyroby zawierające azbest, oddzielnie niewymienione, w tym papier i tektura, podać jako: _____
 - 5) Inne wyroby azbestowych podana w jednostkach masy (kg) oraz w jednostkach właściwych dla danego wyrobu (m², m³, m³).
 - 6) Należy podać datę przeprowadzenia poprzedniej oceny, jeśli jest to pierwsza ocena, należy wpisać „pierwsza ocena”.

Załącznik 4. Wzór informacji o rodzaju, ilości i miejscach występowania substancji stwarzających szczególne zagrożenie dla środowiska

Miasto i Gmina: _____ Informacje za okres: _____
 Powiat: _____ określające stan na dzień: _____
 Województwo: _____

Dział 1. Informacje dotyczące azbestu

Lp.	Opis pola	Informacje ogólne	Informacje
1	Rok, którego dotyczy informacja ¹⁾		
2	Identyfikator województwa ²⁾		
3	Identyfikator powiatu ³⁾		
4	Identyfikator Miasta i Gminy ⁴⁾		
5	Rodzaj Miasta i Gminy ⁵⁾		
Informacje dotyczące wyrobu zawierającego azbest			
6	Miejscowość, w której wyrob jest zlokalizowany ⁶⁾		
7	Ulica ⁷⁾		
8	Numer domu		
9	Numer działki ewidencyjnej ⁸⁾		
10	Obręb ewidencyjny ⁹⁾		
11	Rodzaj Zabudowy ¹⁰⁾		
12	Nazwa miejsca lub urządzenia lub instalacji		
13	Nazwa i rodzaj wyrobu ¹¹⁾		
14	Przewidywany termin usunięcia wyrobu		
15	Ilość posiadanego wyrobu ¹²⁾		
16	Ilość odpadów zawierających azbest przeznaczonych do unieszkodliwienia ¹³⁾		
17	Stopień pilności ¹⁴⁾		
18	Nazwa i numer dokumentu, na którym jest oznaczone miejsce występowania wyrobu		
19	Data ostatniej aktualizacji dokumentu		
Informacje dotyczące wprowadzania i zmian informacji			
20	Data wprowadzenia informacji		
21	Data ostatniej zmiany informacji		
22	Imię i nazwisko osoby dokonującej wpisu do rejestru		

Objaśnienia:

- 1) Zgodnie z krajowym rejestrem urzędowym podziału terytorialnego kraju, określonym w ustawie z dnia 29 czerwca 1995 r. o starostwie powiatowym (Dz. U. z 2012 r. poz. 391 oraz z 2013 r. poz. 2), zawierającym listę miejscowości (EMIT).
- 2) Należy podać rodzaj Miasta i Gminy, wiejska, miejsko-wiejska, aglomeracja i powiat (EMIT).
- 3) Należy podać numer działki ewidencyjnej faktycznego miejsca występowania azbestu.
- 4) Należy podać rodzaj zabudowy, budynek mieszkalny, budynek gospodarczy, budynek przemysłowy, budynek mieszkalno-gospodarczy, inny.
- 5) Należy podać rodzaj zabudowy, budynek mieszkalny, budynek gospodarczy, budynek przemysłowy, budynek mieszkalno-gospodarczy, inny.
- 6) Przy określaniu rodzaju wyrobu zawierającego azbest należy stosować następującą klasyfikację:
 - płyty azbestowo-cementowe płaskie stosowane w budownictwie,
 - płyty faliste azbestowo-cementowe dla budownictwa,
 - rury i złączki azbestowo-cementowe,
 - izolacje natryskowe środkami zawierającymi w swoim składzie azbest,
 - wyroby ceramiczne-azbestowe,
 - przedzia specjalna, w tym włókna azbestowe obrabione,
 - szachowia azbestowe,
 - ładny tkanina i plecionki, sznury i sznurki,
 - wyroby azbestowo-kauczukowe, z wyjątkiem wyrobów ceramicznych,
 - papier, tektura.
- 7) Nazwa ulicy, w tym w przypadku ulic o nazwach w języku obcym, należy podać w języku polskim.
- 8) Nazwa ulicy, w tym w przypadku ulic o nazwach w języku obcym, należy podać w języku polskim.
- 9) Nazwa ulicy, w tym w przypadku ulic o nazwach w języku obcym, należy podać w języku polskim.
- 10) Nazwa ulicy, w tym w przypadku ulic o nazwach w języku obcym, należy podać w języku polskim.
- 11) Nazwa ulicy, w tym w przypadku ulic o nazwach w języku obcym, należy podać w języku polskim.
- 12) Nazwa ulicy, w tym w przypadku ulic o nazwach w języku obcym, należy podać w języku polskim.
- 13) Nazwa ulicy, w tym w przypadku ulic o nazwach w języku obcym, należy podać w języku polskim.
- 14) Nazwa ulicy, w tym w przypadku ulic o nazwach w języku obcym, należy podać w języku polskim.

Lp.	Miejscowość	Ulica	Nr	Nr obrębu	Nr działki gw.	Typ płytki	Stan płytki	liczba m ²
51	Budkowo		14	220304 5.0011	722/21	2	3	24
52	Budkowo		14	220304 5.0011	722/21	2	3	138
53	Budkowo		14	220304 5.0011	722/21	2	3	5
54	Budkowo		14	220304 5.0011	722/21	2	3	4
55	Budkowo		15	220304 5.0011	722/20	2	3	35
56	Budkowo		15	220304 5.0011	722/20	2	3	21
57	Budkowo		15	220304 5.0011	722/20	2	3	145
58	Budkowo		15	220304 5.0011	722/20	2	3	108
59	Budkowo		16	220304 5.0011	737/1	2	3	164
60	Budkowo		16	220304 5.0011	737/1	2	3	48
61	Budkowo		16	220304 5.0011	737/1	2	3	12
62	Budkowo		18	220304 5.0011	737/6	2	3	52
63	Budkowo		20	220304 5.0011	711/4	2	3	13
64	Budkowo		20	220304 5.0011	711/4	2	3	9
65	Budkowo		20	220304 5.0011	711/4	2	3	88
66	Budkowo		20	220304 5.0011	711/4	2	3	11
67	Budkowo		20	220304 5.0011	711/4	2	3	16
68	Budkowo		20	220304 5.0011	711/4	2	3	20
69	Budkowo		21	220304 5.0011	711/3	2	3	8
70	Budkowo		21	220304 5.0011	711/3	2	3	78
71	Budkowo		23	220304 5.0011	711/1	2	3	66
72	Budkowo		24	220304 5.0011	716/1	2	3	284
73	Budkowo		24	220304 5.0011	716/1	2	3	34
74	Budkowo		27-28	220304 5.0011	737/28	2	3	471
75	Budkowo		27-28	220304 5.0011	737/50	2	3	505
76	Budkowo		27-28	220304 5.0011	737/50	2	3	52
77	Budkowo		27-28	220304 5.0011	737/50	2	3	24
78	Budkowo		27-28	220304 5.0011	737/50	2	3	16
79	Budkowo		27-28	220304 5.0011	737/50	2	3	736
80	Budkowo		BN	220304 5.0011	734	2	3	11
81	Budkowo		BN	220304 5.0011	722/38	2	3	1331
82	Budkowo		BN	220304 5.0011	722/38	2	3	1323
83	Budkowo		BN	220304 5.0011	722/38	2	3	612
84	Budkowo		BN	220304 5.0011	722/38	2	3	398
85	Budkowo		BN	220304 5.0011	722/38	2	3	28
86	Budkowo		BN	220304 5.0011	722/38	2	3	25
87	Buka		1	220304 5.0001	1/3	2	3	23
88	Buka		1	220304 5.0001	1/3	2	3	245
89	Buka		2	220304 5.0001	1/3	2	3	11
90	Buka		2	220304 5.0001	128/3	2	3	58
91	Buka		4	220304 5.0001	124/5	2	3	115
92	Buka		4	220304 5.0001	124/5	2	3	112
93	Buka		6	220304 5.0001	9/1	2	3	52
94	Buka		8	220304 5.0001	6/1	2	3	56
95	Buka		10	220304 5.0001	6/1	2	3	14
96	Buka		10	220304 5.0001	6/1	2	3	15
97	Buka		12	220304 5.0001	6/1	2	3	128
98	Buka		13	220304 5.0001	104/4	2	3	12
99	Buka		17	220304 5.0001	92	2	3	25
100	Buka		20	220304 5.0001	94/1	2	3	94
101	Buka		20	220304 5.0001	94/1	2	3	128
102	Buka		21	220304 5.0001	96	2	3	30

Lp.	Miejscowość	Ulica	Nr	Nr obrębu	Nr działki gw.	Typ płytki	Stan płytki	liczba m ²
103	Buka		21	220304 5.0001	96	2	3	26
104	Buka		21	220304 5.0001	96	2	3	240
105	Buka		21	220304 5.0001	96	2	3	24
106	Buka		21	220304 5.0001	96	2	3	24
107	Buka		21	220304 5.0001	96	2	3	10
108	Buszkowo	Cierzenie	1	220304 5.0002	210	2	3	380
109	Buszkowo		2	220304 5.0002	211/1	2	3	324
110	Buszkowo		2	220304 5.0002	211/1	2	3	191
111	Buszkowo		2	220304 5.0002	211/1	2	3	170
112	Cierzenie		1	220304 5.0002	233	2	3	226
113	Cierzenie		1	220304 5.0002	233	2	3	33
114	Cierzenie		1	220304 5.0002	233	2	3	64
115	Cierzenie		1	220304 5.0002	233	2	3	14
116	Cierzenie		1	220304 5.0002	160	2	3	44
117	Cierzenie		1	220304 5.0002	160	2	3	100
118	Cierzenie		3	220304 5.0002	20	2	3	226
119	Cierzenie		3	220304 5.0002	20	2	3	78
120	Cierzenie		4	220304 5.0002	27	2	3	201
121	Cierzenie		4	220304 5.0002	250	2	3	74
122	Cierzenie		4	220304 5.0002	250	2	3	257
123	Cierzenie		5	220304 5.0002	28	2	3	173
124	Cierzenie		9	220304 5.0002	33	2	3	281
125	Cierzenie		9	220304 5.0002	33	2	3	57
126	Cierzenie		11	220304 5.0002	34	2	3	194
127	Cierzenie		11	220304 5.0002	34	2	3	223
128	Cierzenie		11	220304 5.0002	34	2	3	61
129	Cierzenie		11	220304 5.0002	34	2	3	54
130	Cierzenie		12	220304 5.0002	217	2	3	209
131	Cierzenie		12	220304 5.0002	217	2	3	37
132	Cierzenie		15	220304 5.0002	37	2	3	284
133	Cierzenie		18	220304 5.0002	221	2	3	214
134	Cierzenie		18	220304 5.0002	221	2	3	106
135	Cierzenie		18	220304 5.0002	221	2	3	83
136	Cierzenie		19	220304 5.0002	39	2	3	465
137	Cierzenie		21	220304 5.0002	40	2	3	124
138	Cierzenie		21	220304 5.0002	40	2	3	120
139	Cierzenie		23	220304 5.0002	41	2	3	61
140	Cierzenie		24	220304 5.0002	243/5	2	3	133
141	Cierzenie		25	220304 5.0002	43	2	3	59
142	Cierzenie		25	220304 5.0002	43	2	3	250
143	Cierzenie		27	220304 5.0002	46	2	3	256
144	Cierzenie		27	220304 5.0002	46	2	3	15
145	Cierzenie		27	220304 5.0002	46	2	3	37
146	Cierzenie		28	220304 5.0002	107	2	3	94
147	Cierzenie		31	220304 5.0002	49/1	2	3	124
148	Cierzenie		31	220304 5.0002	49/1	2	3	21
149	Cierzenie		32	220304 5.0002	109/2	2	3	47
150	Cierzenie		32	220304 5.0002	109/2	2	3	37
151	Cierzenie		32	220304 5.0002	105	2	3	22
152	Cierzenie		35	220304 5.0002	482	2	3	158
153	Cierzenie		35	220304 5.0002	482	2	3	148
154	Cierzenie		35	220304 5.0002	482	2	3	190

Lp.	Miejscowość	Ulica	Nr	Nr odbioru	Nr działki ew.	Typ pty	Stan pty	Nota m ²
155	Cierznie		38	220304 5.0002	4491	2	3	371
156	Cierznie		38	220304 5.0002	4491	2	3	423
157	Cierznie		39	220304 5.0002	4495	2	3	315
158	Cierznie		40	220304 5.0002	4496	2	3	396
159	Cierznie		40	220304 5.0002	4496	2	3	79
160	Cierznie		43	220304 5.0002	258	2	3	96
161	Cierznie		47	220304 5.0002	254	2	3	71
162	Cierznie		47	220304 5.0002	254	2	3	33
163	Cierznie		47	220304 5.0002	254	2	3	270
164	Cierznie		48	220304 5.0002	253	2	3	119
165	Cierznie		51	220304 5.0002	251/2	2	3	246
166	Cierznie		53	220304 5.0002	143/2	2	3	160
167	Cierznie		59	220304 5.0002	45/1	2	3	47
168	Cierznie		40a	220304 5.0002	261/2	2	3	23
169	Cierznie		40a	220304 5.0002	261/2	2	3	379
170	Cierznie		40a	220304 5.0002	261/2	2	3	266
171	Cierznie		40b	220304 5.0002	261/1	2	3	278
172	Cierznie		BN	220304 5.0002	249/2	2	3	182
173	Cierznie	Adama Mickiewicza	4a	220304 4.0001	410	2	3	32
174	Cierznie	Adama Rapackiego	10	220304 4.0001	177/15	2	3	27
175	Cierznie	Bartłojego	3	220304 4.0001	247	2	3	96
176	Cierznie	Chopin	BN	220304 4.0001	394/6	2	3	63
177	Cierznie	Cicha	7	220304 4.0001	749/10	2	3	173
178	Cierznie	Cicha	18	220304 4.0001	741/12	2	3	174
179	Cierznie	Czerniakowska	2	220304 4.0001	377	2	3	144
180	Cierznie	Czerniakowska	2	220304 4.0001	377	2	3	144
181	Cierznie	Czerniakowska	2	220304 4.0001	377	2	3	36
182	Cierznie	Góma	5	220304 4.0001	698/2	2	3	30
183	Cierznie	Góma	7	220304 4.0001	689	2	3	123
184	Cierznie	Góma	7	220304 4.0001	689	2	3	42
185	Cierznie	Góma	9	220304 4.0001	690/1	2	3	16
186	Cierznie	Gonowska	BN	220304 4.0001	866	2	3	64
187	Cierznie	Gonowska	BN	220304 4.0001	866	2	3	15
188	Cierznie	Gonowska	BN	220304 4.0001	866	2	3	8
189	Cierznie	Gonowska	BN	220304 4.0001	838	2	3	20
190	Cierznie	Gonowska	BN	220304 4.0001	838	2	3	32
191	Cierznie	Gonowska	BN	220304 4.0001	838	2	3	24
192	Cierznie	Gonowska	BN	220304 4.0001	870	2	3	41
193	Cierznie	Gonowska	BN	220304 4.0001	870	2	3	16
194	Cierznie	Henryka Siemkiewicza	3	220304 4.0001	451	2	3	37
195	Cierznie	Henryka Siemkiewicza	6	220304 4.0001	470	2	3	37
196	Cierznie	Henryka Siemkiewicza	3a	220304 4.0001	452	2	3	40
197	Cierznie	Henryka Siemkiewicza	8a	220304 4.0001	461	2	3	26
198	Cierznie	Henryka Siemkiewicza	8a	220304 4.0001	461	2	3	43
199	Cierznie	Henryka Siemkiewicza	8a	220304 4.0001	461	2	3	86
200	Cierznie	Henryka Siemkiewicza	8a	220304 4.0001	461	2	3	34
201	Cierznie	Jana Kochanowskiego	8	220304 4.0001	898	2	3	146
202	Cierznie	Jeziorna	2	220304 4.0001	764	2	3	70
203	Cierznie	Jeziorna	6	220304 4.0001	771	2	3	82
204	Cierznie	Jeziorna	10	220304 4.0001	776/1	2	3	49
205	Cierznie	Kościszk	4	220304 4.0001	240/1	2	3	41
206	Cierznie	Krowiecka	11	220304 4.0001	96	2	3	288

Lp.	Miejscowość	Ulica	Nr	Nr odbioru	Nr działki ew.	Typ pty	Stan pty	Nota m ²
207	Dębrzno	Krowiecka	11	220304 4.0001	96	2	3	133
208	Dębrzno	Krowiecka	13	220304 4.0001	95	2	3	472
209	Dębrzno	Krowiecka	13	220304 4.0001	95	2	3	430
210	Dębrzno	Krowiecka	13	220304 4.0001	95	2	3	48
211	Dębrzno	Krowiecka	15	220304 4.0001	99	2	3	426
212	Dębrzno	Krowiecka	15	220304 4.0001	98	2	3	55
213	Dębrzno	Krowiecka	15	220304 4.0001	88	2	3	134
214	Dębrzno	Krowiecka	4a	220304 4.0001	124	2	3	137
215	Dębrzno	Krowiecka	4a	220304 4.0001	124	2	3	35
216	Dębrzno	Kiszka Janacego Skonupki	3	220304 4.0001	736	2	3	113
217	Dębrzno	Kwałowa	9	220304 4.0001	583	2	3	35
218	Dębrzno	Kwałowa	10	220304 4.0001	581	2	3	40
219	Dębrzno	Kwałowa	21	220304 4.0001	583	2	3	14
220	Dębrzno	Kwałowa	25	220304 4.0001	547	2	3	6
221	Dębrzno	Kwałowa	32	220304 4.0001	539	2	3	15
222	Dębrzno	Lesna	13	220304 4.0001	749/8	2	3	167
223	Dębrzno	Młwa	1	220304 4.0001	328	2	3	33
224	Dębrzno	Młwa	1	220304 4.0001	328	2	3	294
225	Dębrzno	Młwa	1	220304 4.0001	328	2	3	212
226	Dębrzno	Młwa	1	220304 4.0001	328	2	3	359
227	Dębrzno	Młwa	3	220304 4.0001	305	2	3	209
228	Dębrzno	Młwa	3	220304 4.0001	305	2	3	14
229	Dębrzno	Młwa	3	220304 4.0001	305	2	3	107
230	Dębrzno	Młwa	3	220304 4.0001	305	2	3	133
231	Dębrzno	Młwa	12	220304 4.0001	352/2	2	3	151
232	Dębrzno	Młwa	12	220304 4.0001	352/2	2	3	40
233	Dębrzno	Młwa	22	220304 4.0001	342/7	2	3	43
234	Dębrzno	Młwa	10	220304 4.0001	318	2	3	6
235	Dębrzno	Młynarska	7	220304 4.0001	32	2	3	204
236	Dębrzno	Młynarska	BN	220304 4.0001	117	2	3	253
237	Dębrzno	Młynarska	BN	220304 4.0001	117	2	3	71
238	Dębrzno	Młynarska	1	220304 4.0001	804	2	3	89
239	Dębrzno	Młynarska	2	220304 4.0001	844	2	3	113
240	Dębrzno	Młynarska	2	220304 4.0001	845	2	3	59
241	Dębrzno	Młynarska	13	220304 4.0001	829/2	2	3	144
242	Dębrzno	Młynarska	11a	220304 4.0001	834/4	2	3	99
243	Dębrzno	Młynarska	11a	220304 4.0001	834/4	2	3	74
244	Dębrzno	Nowicka	BN	220304 4.0001	257/4	2	3	29
245	Dębrzno	Ogrodnia	BN	220304 4.0001	179/10	2	3	482
246	Dębrzno	Ogrodnia	BN	220304 4.0001	179/9	2	3	478
247	Dębrzno	Parkowa	1	220304 4.0001	184/1	2	3	175
248	Dębrzno	Przedmieście	16	220304 4.0001	448	2	3	42
249	Dębrzno	Przedmieście	16	220304 4.0001	448	2	3	42
250	Dębrzno	Przedmieście	BN	220304 4.0001	394/3	2	3	36
251	Dębrzno	Romanida Traugotta	6	220304 4.0001	238	2	3	51
252	Dębrzno	Sportowa	4	220304 4.0001	205	2	3	194
253	Dębrzno	Sportowa	4	220304 4.0001	205	2	3	50
254	Dębrzno	Sportowa	2a	220304 4.0001	884	2	3	170
255	Dębrzno	Sportowa	BN	220304 4.0001	697/1	2	3	192
256	Dębrzno	Stefana Orzeł	4b	220304 4.0001	952/1	2	3	68
257	Dębrzno	Strzelecka	9	220304 4.0001	354	2	3	77
258	Dębrzno	Wojska Polskiego	13	220304 4.0001	384	2	3	156

Lp.	Miejscowość	Ulica	Nr	Nr obrębu	Nr działki ew.	Typ ptyk	Stan ptyk	Łość m ²
259	Dob'zno	Wojŝka Polskiego	14	220304 4.0001	718/2	2	3	192
260	Dob'zno	Wojŝka Polskiego	14	220304 4.0001	718/2	2	3	58
261	Dob'zno	Wojŝka Polskiego	14	220304 4.0001	718/2	2	3	73
262	Dob'zno	Wojŝka Polskiego	17	220304 4.0001	386	2	3	14
263	Dob'zno	Wojŝka Polskiego	24	220304 4.0001	739	2	3	129
264	Dob'zno	Wojŝka Polskiego	25	220304 4.0001	1043	2	3	103
265	Dob'zno	Wojŝka Polskiego	28	220304 4.0001	744/3	2	3	31
266	Dob'zno	Wojŝka Polskiego	45	220304 4.0001	181	2	3	42
267	Dob'zno	Wojŝka Polskiego	45	220304 4.0001	181	2	3	16
268	Dob'zno	Wojŝka Polskiego	47	220304 4.0001	182	2	3	126
269	Dob'zno	Wojŝka Polskiego	48	220304 4.0001	153/1	2	3	37
270	Dob'zno	Wojŝka Polskiego	51	220304 4.0001	151	2	3	145
271	Dob'zno	Wojŝka Polskiego	26a	220304 4.0001	743/3	2	3	51
272	Dob'zno	Wojŝka Polskiego	33c	220304 4.0001	154	2	3	23
273	Dob'zno	Wspólna	3	220304 4.0001	727	2	3	124
274	Dob'zno		2	220304 5.0003	121	2	3	34
275	Dob'zno		2	220304 5.0003	121	2	3	66
276	Dob'zno		4	220304 5.0003	117/1	2	3	129
277	Dob'zno		4	220304 5.0003	117/1	2	3	48
278	Dob'zno		4	220304 5.0003	117/1	2	3	21
279	Dob'zno		4	220304 5.0003	117/1	2	3	163
280	Dob'zno		5	220304 5.0003	110/1	2	3	137
281	Dob'zno		5	220304 5.0003	110/1	2	3	119
282	Dob'zno		5	220304 5.0003	110/1	2	3	31
283	Dob'zno		8	220304 5.0003	97/1	2	3	287
284	Dob'zno		8	220304 5.0003	97/1	2	3	44
285	Dob'zno		8	220304 5.0003	97/1	2	3	55
286	Dob'zno		10	220304 5.0003	88	2	3	282
287	Dob'zno		10	220304 5.0003	88	2	3	86
288	Dob'zno		10	220304 5.0003	88	2	3	22
289	Dob'zno		14	220304 5.0003	153	2	3	141
290	Dob'zno		17	220304 5.0003	48/1	2	3	188
291	Dob'zno		18	220304 5.0003	50	2	3	69
292	Dob'zno		18	220304 5.0003	50	2	3	9
293	Dob'zno		18	220304 5.0003	50	2	3	71
294	Dob'zno		18	220304 5.0003	50	2	3	117
295	Dob'zno		18	220304 5.0003	50	2	3	122
296	Dob'zno		22	220304 5.0003	18/1	2	3	429
297	Dob'zno		23	220304 5.0003	17	2	3	57
298	Dob'zno		23	220304 5.0003	17	2	3	94
299	Dob'zno		23	220304 5.0003	17	2	3	33
300	Dob'zno		24	220304 5.0003	24/1	2	3	226
301	Dob'zno		24	220304 5.0003	24/1	2	3	21
302	Dob'zno		28	220304 5.0003	27/1	2	3	163
303	Dob'zno		BN	220304 5.0003	213	2	3	10
304	Dob'zno		BN	220304 5.0003	213	2	3	54
305	Główna	Rozmory	1	220304 5.0008	342/41	2	3	471
306	Główna		1	220304 5.0008	342/41	2	3	18
307	Główna		1	220304 5.0008	342/41	2	3	9
308	Główna		1	220304 5.0008	342/41	2	3	13
309	Główna		1	220304 5.0008	342/41	2	3	35
310	Główna		10	220304 5.0008	342/48	2	3	25

Lp.	Miejscowość	Ulica	Nr	Nr obrębu	Nr działki ew.	Typ ptyk	Stan ptyk	Łość m ²
311	Główna		10	220304 5.0008	342/48	2	3	25
312	Główna		10	220304 5.0008	342/48	2	3	5
313	Główna		BN	220304 5.0008	342/28	2	3	68
314	Główna		BN	220304 5.0008	342/21	2	3	21
315	Główna		BN	220304 5.0008	342/21	2	3	47
316	Główna		BN	220304 5.0008	342/21	2	3	36
317	Główna		BN	220304 5.0008	342/21	2	3	9
318	Główna		BN	220304 5.0008	342/17	2	3	34
319	Główna		BN	220304 5.0008	342/20	2	3	42
320	Główna		BN	220304 5.0008	342/20	2	3	102
321	Główna		BN	220304 5.0008	342/16	2	3	20
322	Główna		BN	220304 5.0008	342/46	2	3	1154
323	Główna		BN	220304 5.0008	342/46	2	3	2294
324	Główna		BN	220304 5.0008	342/46	2	3	680
325	Główna		BN	220304 5.0008	342/46	2	3	272
326	Główna		BN	220304 5.0004	753/20	2	3	501
327	Główna		2	220304 5.0004	753/24	2	3	280
328	Główna		3	220304 5.0004	753/27	2	3	412
329	Główna		4	220304 5.0004	753/28	2	3	437
330	Główna		5	220304 5.0004	753/29	2	3	362
331	Główna		BN	220304 5.0004	753/14	2	3	20
332	Główna		1	220304 5.0004	227/2	2	3	157
333	Główna		1	220304 5.0004	227/2	2	3	396
334	Główna		1	220304 5.0004	227/2	2	3	443
335	Główna		1	220304 5.0004	227/2	2	3	272
336	Główna		2	220304 5.0004	214	2	3	22
337	Główna		3	220304 5.0004	213/6	2	3	98
338	Główna		3	220304 5.0004	213/6	2	3	99
339	Główna		4	220304 5.0004	203/3	2	3	643
340	Główna		7	220304 5.0004	577	2	3	352
341	Główna		7	220304 5.0004	577	2	3	153
342	Główna		8	220304 5.0004	576	2	3	26
343	Główna		9	220304 5.0004	207/1	2	3	184
344	Główna		10	220304 5.0004	277	2	3	147
345	Główna		10	220304 5.0004	277	2	3	161
346	Główna		10	220304 5.0004	277	2	3	417
347	Główna		10	220304 5.0004	277	2	3	46
348	Główna		11	220304 5.0004	287	2	3	190
349	Główna		11	220304 5.0004	287	2	3	25
350	Główna		11	220304 5.0004	287	2	3	197
351	Główna		14	220304 5.0004	236/2	2	3	720
352	Główna		14	220304 5.0004	235/1	2	3	44
353	Główna		14	220304 5.0004	236/2	2	3	308
354	Główna		14	220304 5.0004	236/3	2	3	24
355	Główna		14	220304 5.0004	236/2	2	3	37
356	Główna		17	220304 5.0004	67/14	2	3	168
357	Główna		17	220304 5.0004	67/14	2	3	29
358	Główna		17	220304 5.0004	67/14	2	3	76
359	Kamień	Strzeżona	1	220304 5.0011	665	2	3	41
360	Kamień		1	220304 5.0011	665	2	3	161
361	Kamień		1	220304 5.0011	665	2	3	10
362	Kamień		2	220304 5.0011	692	2	3	17

Lp.	Miejscowość	Ulica	Nr	Nr obrębu	Nr działki ew.	Typ pvt	Stan pvt	łódź m ²
363	Kamień		2	220304 5.0011	692	2	3	29
364	Kamień		2	220304 5.0011	692	2	3	81
365	Kamień		2	220304 5.0011	692	2	3	253
366	Kamień		5	220304 5.0011	6303	2	3	89
367	Kamień		5	220304 5.0011	6303	2	3	209
368	Kamień		5	220304 5.0011	6303	2	3	280
370	Kamień		7	220304 5.0011	636	2	3	91
371	Kamień		7	220304 5.0011	636	2	3	82
372	Kamień		7	220304 5.0011	636	2	3	26
373	Kamień		7	220304 5.0011	636	2	3	54
374	Kamień		7	220304 5.0011	636	2	3	43
375	Kamień		8	220304 5.0011	6353	2	3	123
376	Kamień		8	220304 5.0011	6353	2	3	247
377	Kamień		8	220304 5.0011	6353	2	3	10
378	Kamień		8	220304 5.0011	6353	2	3	30
379	Kamień		10	220304 5.0011	654	2	3	209
380	Kamień		10	220304 5.0011	654	2	3	378
381	Kamień		10	220304 5.0011	654	2	3	4
382	Kamień		11	220304 5.0011	664	2	3	111
383	Kamień		13	220304 5.0011	51872	2	3	277
384	Kamień		58	220304 5.0011	6308	2	3	29
385	Kamień		58	220304 5.0011	6308	2	3	14
386	Kamień		58	220304 5.0011	6308	2	3	21
387	Kamień		58	220304 5.0011	6308	2	3	7
388	Kamień		BN	220304 5.0011	6502	2	3	19
389	Kamień		BN	220304 5.0011	6464	2	3	18
390	Kostrzyca	Grzymślaw	1	220304 5.0004	4781	2	3	37
391	Kostrzyca		1	220304 5.0004	4781	2	3	45
392	Kostrzyca		1	220304 5.0004	4781	2	3	44
393	Kostrzyca		1	220304 5.0004	4781	2	3	85
394	Kostrzyca		1	220304 5.0004	4781	2	3	164
395	Kostrzyca		1	220304 5.0004	4781	2	3	174
396	Kostrzyca		2	220304 5.0004	4782	2	3	371
397	Mysłowice		2	220304 5.0005	21	2	3	151
398	Mysłowice		2	220304 5.0005	21	2	3	102
399	Mysłowice		2	220304 5.0005	21	2	3	92
400	Mysłowice		4	220304 5.0005	1912	2	3	58
402	Mysłowice		6	220304 5.0005	1912	2	3	25
403	Mysłowice		7	220304 5.0005	80	2	3	273
404	Mysłowice		8	220304 5.0005	20	2	3	28
405	Mysłowice		8	220304 5.0005	20	2	3	82
406	Mysłowice		9	220304 5.0005	82	2	3	438
407	Mysłowice		9	220304 5.0005	82	2	3	82
408	Mysłowice		9	220304 5.0005	82	2	3	24
410	Mysłowice		10	220304 5.0005	21	2	3	192
411	Mysłowice		10	220304 5.0005	21	2	3	39
412	Mysłowice		11	220304 5.0005	22	2	3	342
413	Mysłowice		15	220304 5.0005	882	2	3	160

Lp.	Miejscowość	Ulica	Nr	Nr obrębu	Nr działki ew.	Typ pvt	Stan pvt	łódź m ²
415	Mysłowice		15	220304 5.0005	882	2	3	153
416	Mysłowice		18	220304 5.0005	136	2	3	391
417	Mysłowice		20	220304 5.0005	139	2	3	177
418	Mysłowice		21	220304 5.0005	922	2	3	158
419	Mysłowice		21	220304 5.0005	922	2	3	158
420	Mysłowice		21	220304 5.0005	922	2	3	62
421	Mysłowice		21	220304 5.0005	922	2	3	85
422	Mysłowice		21	220304 5.0005	922	2	3	41
423	Mysłowice		21	220304 5.0005	477	2	3	120
424	Mysłowice		22	220304 5.0005	2985	2	3	134
425	Mysłowice		25	220304 5.0005	3041	2	3	88
426	Mysłowice		25	220304 5.0005	3041	2	3	165
427	Mysłowice		25	220304 5.0005	3041	2	3	52
428	Mysłowice		28	220304 5.0005	296	2	3	119
429	Mysłowice		28	220304 5.0005	296	2	3	187
430	Mysłowice		32	220304 5.0005	147	2	3	66
431	Mysłowice		32	220304 5.0005	147	2	3	78
432	Mysłowice		32	220304 5.0005	147	2	3	28
433	Mysłowice		35	220304 5.0005	113	2	3	243
434	Mysłowice		35	220304 5.0005	113	2	3	82
435	Mysłowice		35	220304 5.0005	113	2	3	54
436	Mysłowice		37	220304 5.0005	68	2	3	140
437	Mysłowice		41	220304 5.0005	66	2	3	81
438	Mysłowice		43	220304 5.0005	5771	2	3	59
439	Mysłowice		45	220304 5.0005	563	2	3	54
440	Mysłowice		47	220304 5.0005	54	2	3	23
441	Mysłowice		47	220304 5.0005	54	2	3	37
442	Mysłowice		48	220304 5.0005	1121	2	3	209
443	Mysłowice		48	220304 5.0005	1121	2	3	10
444	Mysłowice		54	220304 5.0005	103	2	3	82
445	Mysłowice		54	220304 5.0005	103	2	3	48
446	Mysłowice		54	220304 5.0005	103	2	3	34
447	Mysłowice		55	220304 5.0005	50	2	3	250
448	Mysłowice		58	220304 5.0005	37	2	3	23
449	Mysłowice		61	220304 5.0005	39	2	3	117
450	Mysłowice		62	220304 5.0005	461	2	3	165
451	Mysłowice		BN	220304 5.0005	170	2	3	10
452	Mysłowice		BN	220304 5.0005	14982	2	3	8
453	Mysłowice	Cierzenie	1	220304 5.0006	93	2	3	307
454	Mysłowice		1	220304 5.0006	93	2	3	157
455	Mysłowice		2	220304 5.0006	92	2	3	173
456	Mysłowice		2	220304 5.0006	92	2	3	246
457	Mysłowice		4	220304 5.0006	892	2	3	221
458	Mysłowice		4	220304 5.0006	892	2	3	47
459	Mysłowice		4	220304 5.0006	892	2	3	40
460	Mysłowice		10	220304 5.0006	1782	2	3	113
461	Mysłowice		13	220304 5.0006	173	2	3	36
462	Mysłowice		13	220304 5.0006	173	2	3	79
463	Mysłowice		14	220304 5.0006	172	2	3	141
464	Mysłowice		14	220304 5.0006	172	2	3	141
465	Mysłowice		14	220304 5.0006	172	2	3	141
466	Mysłowice		14	220304 5.0006	172	2	3	33

Lp.	Miejscowość	Ulica	Nr	Nr obrębu	Nr działki ew.	Typ płk	Stan płk	Kod m ²
467	Nowe Gronowo		14	220304 5.0006 172		2	3	103
468	Nowe Gronowo		14	220304 5.0006 172		2	3	153
469	Nowe Gronowo		18	220304 5.0006 169/2		2	3	141
470	Nowe Gronowo		18	220304 5.0006 169/3		2	3	46
471	Nowe Gronowo		19	220304 5.0006 211/1		2	3	345
472	Nowe Gronowo		19	220304 5.0006 211/1		2	3	151
473	Nowe Gronowo		19	220304 5.0006 211/1		2	3	109
474	Nowe Gronowo		22	220304 5.0006 128/1		2	3	225
475	Nowe Gronowo		22	220304 5.0006 135/1		2	3	140
476	Nowe Gronowo		23	220304 5.0006 136/1		2	3	68
477	Nowe Gronowo		24	220304 5.0006 137		2	3	167
478	Nowe Gronowo		24	220304 5.0006 137		2	3	150
479	Nowe Gronowo		24	220304 5.0006 137		2	3	508
480	Nowe Gronowo		24	220304 5.0006 137		2	3	161
481	Nowe Gronowo		24	220304 5.0006 137		2	3	38
482	Nowe Gronowo		25	220304 5.0006 139/1		2	3	153
483	Nowe Gronowo		25	220304 5.0006 139/1		2	3	137
484	Nowe Gronowo		26	220304 5.0006 139		2	3	170
485	Nowe Gronowo		26	220304 5.0006 139		2	3	259
486	Nowe Gronowo		26	220304 5.0006 139		2	3	27
487	Nowe Gronowo		28	220304 5.0006 144		2	3	144
488	Nowe Gronowo		28	220304 5.0006 144		2	3	53
489	Nowe Gronowo		28	220304 5.0006 144		2	3	48
490	Nowe Gronowo		30	220304 5.0006 150		2	3	137
491	Nowe Gronowo		30	220304 5.0006 150		2	3	45
492	Nowe Gronowo		30	220304 5.0006 150		2	3	68
493	Nowe Gronowo		34	220304 5.0006 73		2	3	171
494	Nowe Gronowo		34	220304 5.0006 73		2	3	151
495	Nowe Gronowo		34	220304 5.0006 73		2	3	315
496	Nowe Gronowo		34	220304 5.0006 73		2	3	37
497	Nowe Gronowo		35	220304 5.0006 74/1		2	3	209
498	Nowe Gronowo		35	220304 5.0006 74/1		2	3	160
499	Nowe Gronowo		38	220304 5.0006 204/1		2	3	256
500	Nowe Gronowo		40	220304 5.0006 202/1		2	3	117
501	Nowe Gronowo		40	220304 5.0006 202/1		2	3	12
502	Nowe Gronowo		40	220304 5.0006 202/1		2	3	68
503	Nowe Gronowo		41	220304 5.0006 201		2	3	209
504	Nowe Gronowo		41	220304 5.0006 201		2	3	140
505	Nowe Gronowo		42	220304 5.0006 200/1		2	3	139
506	Nowe Gronowo		43	220304 5.0006 162/5		2	3	136
507	Nowe Gronowo		43	220304 5.0006 162/4		2	3	115
508	Nowe Gronowo		43	220304 5.0006 162/5		2	3	55
509	Nowe Gronowo		43	220304 5.0006 162/4		2	3	255
510	Nowe Gronowo		44	220304 5.0006 187/1		2	3	129
511	Nowe Gronowo		44	220304 5.0006 187/1		2	3	42
512	Nowe Gronowo		46	220304 5.0006 39/1		2	3	137
513	Nowe Gronowo		50	220304 5.0006 28		2	3	48
514	Nowe Gronowo		51	220304 5.0006 27		2	3	65
515	Nowe Gronowo		51	220304 5.0006 27		2	3	246
516	Nowe Gronowo		52	220304 5.0006 26		2	3	123
517	Nowe Gronowo		52	220304 5.0006 26		2	3	36
518	Nowe Gronowo		54	220304 5.0006 19		2	3	68

Lp.	Miejscowość	Ulica	Nr	Nr obrębu	Nr działki ew.	Typ płk	Stan płk	Kod m ²
519	Nowe Gronowo		57	220304 5.0006 46		2	3	501
520	Nowe Gronowo		57	220304 5.0006 46		2	3	221
521	Nowe Gronowo		58	220304 5.0006 48		2	3	108
522	Nowe Gronowo		58	220304 5.0006 48		2	3	48
523	Nowe Gronowo		59	220304 5.0006 141		2	3	133
524	Nowe Gronowo		59	220304 5.0006 141		2	3	82
525	Nowe Gronowo		59	220304 5.0006 141		2	3	29
526	Nowe Gronowo		61	220304 5.0006 67/2		2	3	341
527	Nowe Gronowo		61	220304 5.0006 67/2		2	3	279
528	Nowe Gronowo		62	220304 5.0006 52		2	3	158
529	Nowe Gronowo		62	220304 5.0006 52		2	3	122
530	Nowe Gronowo		62	220304 5.0006 52		2	3	195
531	Nowe Gronowo		63	220304 5.0006 53		2	3	7
532	Nowe Gronowo		63	220304 5.0006 53		2	3	23
533	Nowe Gronowo		438	220304 5.0006 162/4		2	3	159
534	Nowe Gronowo		438	220304 5.0006 162/4		2	3	171
535	Osiza	Puslinowo	2	220304 5.0007 410		2	3	138
536	Podliszewo	Rozwoły	1	220304 5.0008 163		2	3	27
537	Podliszewo		1	220304 5.0008 163		2	3	90
538	Podliszewo		3	220304 5.0008 167		2	3	74
539	Podliszewo		8	220304 5.0008 175		2	3	53
540	Podliszewo		9	220304 5.0008 183/4		2	3	161
541	Podliszewo		13	220304 5.0008 587		2	3	352
542	Podliszewo		13	220304 5.0008 587		2	3	447
543	Polkowy	Urzechów	3	220304 5.0012 392/11		2	3	308
544	Polkowy		3	220304 5.0012 392/12		2	3	76
545	Polkowy		3	220304 5.0012 392/11		2	3	23
546	Polkowy		4	220304 5.0012 392/9		2	3	161
547	Polkowy		4	220304 5.0012 392/9		2	3	18
548	Polkowy		4	220304 5.0012 392/9		2	3	20
549	Polkowy		6	220304 5.0012 392/7		2	3	163
550	Polkowy		BN	220304 5.0012 392/3		2	3	10
551	Puslinowo		2	220304 5.0007 180		2	3	190
552	Puslinowo		4	220304 5.0007 331/8/3		2	3	19
553	Puslinowo		4	220304 5.0007 167/2		2	3	73
554	Puslinowo		4	220304 5.0007 167/2		2	3	20
555	Puslinowo		5	220304 5.0007 31/1		2	3	81
556	Puslinowo		6	220304 5.0007 176		2	3	73
557	Puslinowo		6	220304 5.0007 176		2	3	18
558	Puslinowo		6	220304 5.0007 287/1		2	3	232
559	Puslinowo		7	220304 5.0007 32		2	3	235
560	Puslinowo		7	220304 5.0007 32		2	3	112
561	Puslinowo		7	220304 5.0007 32		2	3	84
562	Puslinowo		13	220304 5.0007 37		2	3	74
563	Puslinowo		13	220304 5.0007 37		2	3	106
564	Puslinowo		13	220304 5.0007 37		2	3	126
565	Puslinowo		18	220304 5.0007 19		2	3	23
566	Puslinowo		20	220304 5.0007 18		2	3	63
567	Puslinowo		20	220304 5.0007 18		2	3	53
568	Puslinowo		20	220304 5.0007 18		2	3	26
569	Puslinowo		20	220304 5.0007 18		2	3	60
570	Puslinowo		20	220304 5.0007 18		2	3	223

Lp.	Miejscowość	Ulica	Nr	Nr obrębku	Nr działki ew.	Typ pty	Stan pty	Ilość m ²
571	Pushnowo		21	220304 5.0007 43/1	2	2	3	170
572	Pushnowo		21	220304 5.0007 43/1	2	2	3	29
573	Pushnowo		22	220304 5.0007 15	2	2	3	154
574	Pushnowo		22	220304 5.0007 15	2	2	3	17
575	Pushnowo		22	220304 5.0007 15	2	2	3	9
576	Pushnowo		22	220304 5.0007 15	2	2	3	9
577	Pushnowo		22	220304 5.0007 15	2	2	3	17
578	Pushnowo		26	220304 5.0007 13	2	2	3	173
579	Pushnowo		28	220304 5.0007 10	2	2	3	92
580	Pushnowo		28	220304 5.0007 10	2	2	3	57
581	Pushnowo		28	220304 5.0007 10	2	2	3	46
582	Pushnowo		29	220304 5.0007 50	2	2	3	175
583	Pushnowo		30	220304 5.0007 8	2	2	3	260
584	Pushnowo		30	220304 5.0007 8	2	2	3	13
585	Pushnowo		30	220304 5.0007 8	2	2	3	42
586	Pushnowo		34	220304 5.0007 6	2	2	3	112
587	Pushnowo		34	220304 5.0007 6	2	2	3	64
588	Pushnowo		35	220304 5.0007 66	2	2	3	37
589	Pushnowo		36	220304 5.0007 1	2	2	3	8
590	Pushnowo		38	220304 5.0007 1	2	2	3	19
591	Pushnowo		37	220304 5.0007 67/1	2	2	3	140
592	Pushnowo		41	220304 5.0007 22	2	2	3	46
593	Pushnowo		41	220304 5.0007 22	2	2	3	154
594	Pushnowo		41	220304 5.0007 22	2	2	3	33
595	Pushnowo		42	220304 5.0007 106/1	2	2	3	15
596	Pushnowo		42	220304 5.0007 106/1	2	2	3	150
597	Pushnowo		43	220304 5.0007 363/4	2	2	3	38
598	Pushnowo		43	220304 5.0007 363/4	2	2	3	31
599	Pushnowo		43	220304 5.0007 363/4	2	2	3	18
600	Pushnowo		45	220304 5.0007 224	2	2	3	46
601	Pushnowo		46	220304 5.0007 259/1	2	2	3	386
602	Pushnowo		46	220304 5.0007 259/6	2	2	3	21
603	Pushnowo		46	220304 5.0007 259/2	2	2	3	65
604	Pushnowo		46	220304 5.0007 259/6	2	2	3	194
605	Pushnowo		46	220304 5.0007 259/4	2	2	3	107
606	Pushnowo		46	220304 5.0007 259/4	2	2	3	35
607	Pushnowo		BN	220304 5.0007 3	2	2	3	23
608	Przyobisko	Gzymisław	1	220304 5.0004 5303/1	2	2	3	130
609	Przyobisko		2	220304 5.0004 5303/7	2	2	3	71
610	Przyobisko		1a	220304 5.0004 5303/2	2	2	3	139
611	Przyobisko		2a	220304 5.0004 5303/8	2	2	3	126
612	Rożnowy		2	220304 5.0008 146	1	1	3	72
613	Rożnowy		4	220304 5.0008 149/2	2	2	3	12
614	Rożnowy		4	220304 5.0008 149/2	2	2	3	9
615	Rożnowy		4	220304 5.0008 146	2	2	3	334
616	Rożnowy		5	220304 5.0008 235	2	2	3	12
617	Rożnowy		5	220304 5.0008 235	2	2	3	327
618	Rożnowy		5	220304 5.0008 235	2	2	3	133
619	Rożnowy		8	220304 5.0008 234/2	2	2	3	89
620	Rożnowy		10	220304 5.0008 226	2	2	3	48
621	Rożnowy		10	220304 5.0008 226	2	2	3	102
622	Rożnowy		10	220304 5.0008 226	2	2	3	19

Lp.	Miejscowość	Ulica	Nr	Nr obrębku	Nr działki ew.	Typ pty	Stan pty	Ilość m ²
623	Rożnowy		11	220304 5.0008 210/1	2	2	3	280
624	Rożnowy		11	220304 5.0008 210/1	2	2	3	83
625	Rożnowy		12	220304 5.0008 209	2	2	3	243
626	Rożnowy		12	220304 5.0008 209	2	2	3	83
627	Rożnowy		12	220304 5.0008 209	2	2	3	46
628	Rożnowy		14	220304 5.0008 205	2	2	3	110
629	Rożnowy		14	220304 5.0008 205	2	2	3	73
630	Rożnowy		14	220304 5.0008 205	2	2	3	18
631	Rożnowy		16	220304 5.0008 124	2	2	3	1398
632	Rożnowy		16	220304 5.0008 124	2	2	3	157
633	Rożnowy		16	220304 5.0008 124	2	2	3	280
634	Rożnowy		16	220304 5.0008 124	2	2	3	144
635	Rożnowy		17	220304 5.0008 30	2	2	3	263
636	Rożnowy		18	220304 5.0008 227	2	2	3	322
637	Rożnowy		18	220304 5.0008 228	2	2	3	85
638	Rożnowy		21	220304 5.0008 229/2	2	2	3	48
639	Rożnowy		23	220304 5.0008 231	2	2	3	191
640	Rożnowy		23	220304 5.0008 231	2	2	3	105
641	Rożnowy		25	220304 5.0008 394/2	2	2	3	315
642	Rożnowy		25	220304 5.0008 394/2	2	2	3	57
643	Rożnowy		25	220304 5.0008 394/2	2	2	3	38
644	Rożnowy		27	220304 5.0008 81/2	2	2	3	109
645	Rożnowy		27	220304 5.0008 81/2	2	2	3	137
646	Rożnowy		27	220304 5.0008 81/2	2	2	3	12
647	Rożnowy		28	220304 5.0008 84/1	2	2	3	173
648	Rożnowy		28	220304 5.0008 84/1	2	2	3	270
649	Rożnowy		33	220304 5.0008 14	2	2	3	148
650	Rożnowy		33	220304 5.0008 14	2	2	3	52
651	Rożnowy		35	220304 5.0008 128/3	2	2	3	311
652	Rożnowy		25a	220304 5.0008 40	2	2	3	75
653	Rożnowy		25a	220304 5.0008 40	2	2	3	98
654	Rożnowy		25a	220304 5.0008 40	2	2	3	180
655	Skowianki	Umiechów	10	220304 5.0012 384/25	2	2	3	85
656	Skowianki		18	220304 5.0012 384/33	2	2	3	525
657	Skowianki		19	220304 5.0012 384/31	2	2	3	609
658	Skowianki		3	220304 5.0009 174/2	2	2	3	165
659	Skowianki		3	220304 5.0009 174/2	2	2	3	37
660	Skowianki		3	220304 5.0009 174/2	2	2	3	146
661	Skowianki		3	220304 5.0009 174/2	2	2	3	75
662	Skowianki		4	220304 5.0009 174/2	2	2	3	163
663	Skowianki		4	220304 5.0009 174/2	2	2	3	109
664	Skowianki		4	220304 5.0009 174/2	2	2	3	18
665	Skowianki		4	220304 5.0009 174/2	2	2	3	60
666	Skowianki		4	220304 5.0009 174/2	2	2	3	77
667	Skowianki		5	220304 5.0009 18	2	2	3	88
668	Skowianki		5	220304 5.0009 17	2	2	3	41
669	Skowianki		5	220304 5.0009 17	2	2	3	175
670	Skowianki		5	220304 5.0009 174/2	2	2	3	164
671	Skowianki		6	220304 5.0009 22/1	2	2	3	126
672	Skowianki		6	220304 5.0009 23	2	2	3	114
673	Skowianki		6	220304 5.0009 22/4	2	2	3	53
674	Skowianki		6	220304 5.0009 22/4	2	2	3	42

Lp.	Miejscowoŝc	Ulica	Nr	Nr obrotu	Nr dziaŝki ew.	Typ pŝt	Stan pŝt	Wozt m ²
675	Slupia		8	220304.5.0009.34/1	2	2	3	157
676	Slupia		8	220304.5.0009.34/1	2	2	3	8
677	Slupia		8	220304.5.0009.34/1	2	2	3	5
678	Slupia		8	220304.5.0009.34/1	2	2	3	324
679	Slupia		9	220304.5.0009.41	2	2	3	354
680	Slupia		9	220304.5.0009.41	2	2	3	43
681	Slupia		9	220304.5.0009.41	2	2	3	89
682	Slupia		9	220304.5.0009.41	2	2	3	116
683	Slupia		10	220304.5.0009.50	2	2	3	484
684	Slupia		10	220304.5.0009.50	2	2	3	288
685	Slupia		12	220304.5.0009.102	2	2	3	240
686	Slupia		12	220304.5.0009.102	2	2	3	334
687	Slupia		12	220304.5.0009.102	2	2	3	154
688	Slupia		12	220304.5.0009.103	2	2	3	190
689	Slupia		12	220304.5.0009.103	2	2	3	60
690	Slupia		12	220304.5.0009.103	2	2	3	246
691	Slupia		13	220304.5.0009.104/1	2	2	3	75
692	Slupia		13	220304.5.0009.104/1	2	2	3	36
693	Slupia		13	220304.5.0009.104/1	2	2	3	14
694	Slupia		14	220304.5.0009.105	2	2	3	122
695	Slupia		14	220304.5.0009.105	2	2	3	23
696	Slupia		14	220304.5.0009.105	2	2	3	24
697	Slupia		15	220304.5.0009.118	2	2	3	163
698	Slupia		15	220304.5.0009.118	2	2	3	33
699	Slupia		16	220304.5.0009.116	2	2	3	262
700	Slupia		16	220304.5.0009.116	2	2	3	141
701	Slupia		16	220304.5.0009.116	2	2	3	301
702	Slupia		18	220304.5.0009.136	2	2	3	85
703	Slupia		18	220304.5.0009.136	2	2	3	24
704	Slupia		18	220304.5.0009.136	2	2	3	383
705	Slupia		18	220304.5.0009.136	2	2	3	10
706	Slupia		19	220304.5.0009.133/2	2	2	3	117
707	Slupia		19	220304.5.0009.133/2	2	2	3	35
708	Slupia		19	220304.5.0009.133/2	2	2	3	76
709	Slupia		19	220304.5.0009.133/2	2	2	3	46
710	Slupia		20	220304.5.0009.132	2	2	3	102
711	Slupia		20	220304.5.0009.132	2	2	3	209
712	Slupia		20	220304.5.0009.132	2	2	3	29
713	Slupia		21	220304.5.0009.130/3	2	2	3	242
714	Slupia		21	220304.5.0009.131/2	2	2	3	247
715	Slupia		21	220304.5.0009.130/4	2	2	3	137
716	Slupia		21	220304.5.0009.131/2	2	2	3	47
717	Slupia		21	220304.5.0009.131/2	2	2	3	29
718	Slupia		21	220304.5.0009.131/2	2	2	3	16
719	Slupia		21	220304.5.0009.131/2	2	2	3	14
720	Slupia		21	220304.5.0009.131/2	2	2	3	158
721	Slupia		22	220304.5.0009.232	2	2	3	83
722	Slupia		22	220304.5.0009.232	2	2	3	112
723	Slupia		22	220304.5.0009.232	2	2	3	12
724	Slupia		24	220304.5.0009.231	2	2	3	355
725	Slupia		24	220304.5.0009.231	2	2	3	33
726	Slupia		24	220304.5.0009.231	2	2	3	126

Lp.	Miejscowoŝc	Ulica	Nr	Nr obrotu	Nr dziaŝki ew.	Typ pŝt	Stan pŝt	Wozt m ²
727	Slupia		24	220304.5.0009.231	2	2	3	389
728	Slupia		25	220304.5.0009.212	2	2	3	279
729	Slupia		26	220304.5.0009.230	2	2	3	156
730	Slupia		28	220304.5.0009.229	2	2	3	163
731	Slupia		28	220304.5.0009.229	2	2	3	19
732	Slupia		28	220304.5.0009.229	2	2	3	25
733	Slupia		28	220304.5.0009.229	2	2	3	85
734	Slupia		28	220304.5.0009.229	2	2	3	96
735	Slupia		28	220304.5.0009.229	2	2	3	125
736	Slupia		28	220304.5.0009.206/15	2	2	3	54
737	Slupia		30	220304.5.0009.226	2	2	3	307
738	Slupia		30	220304.5.0009.226	2	2	3	19
739	Slupia		31	220304.5.0009.206/6	2	2	3	195
740	Slupia		31	220304.5.0009.206/6	2	2	3	35
741	Slupia		33	220304.5.0009.206/4	2	2	3	36
742	Slupia		34	220304.5.0009.407/3	2	2	3	80
743	Slupia		35	220304.5.0009.225	2	2	3	311
744	Slupia		35	220304.5.0009.225	2	2	3	4
745	Slupia		36	220304.5.0009.206/1	2	2	3	363
746	Slupia		36	220304.5.0009.206/3	2	2	3	304
747	Slupia		37	220304.5.0009.203/3	2	2	3	267
748	Slupia		37	220304.5.0009.203/2	2	2	3	117
749	Slupia		37	220304.5.0009.203/1	2	2	3	100
750	Slupia		37	220304.5.0009.203/1	2	2	3	53
751	Slupia		37	220304.5.0009.203/2	2	2	3	273
752	Slupia		39	220304.5.0009.200	2	2	3	270
753	Slupia		39	220304.5.0009.200	2	2	3	77
754	Slupia		39	220304.5.0009.200	2	2	3	18
755	Slupia		39	220304.5.0009.200	2	2	3	60
756	Slupia		40	220304.5.0009.222/1	2	2	3	38
757	Slupia		40	220304.5.0009.222/1	2	2	3	53
758	Slupia		42	220304.5.0009.221	2	2	3	273
759	Slupia		42	220304.5.0009.221	2	2	3	137
760	Slupia		46	220304.5.0009.193	2	2	3	219
761	Slupia		47	220304.5.0009.391/26	2	2	3	1810
762	Slupia		47	220304.5.0009.391/26	2	2	3	274
763	Slupia		47	220304.5.0009.391/26	2	2	3	458
764	Slupia		47	220304.5.0009.391/26	2	2	3	784
765	Slupia		47	220304.5.0009.391/26	2	2	3	450
766	Slupia		47	220304.5.0009.391/26	2	2	3	91
767	Slupia		47	220304.5.0009.391/26	2	2	3	888
768	Slupia		47	220304.5.0009.391/26	2	2	3	813
769	Slupia		48	220304.5.0009.391/26	2	2	3	51
770	Slupia		51	220304.5.0009.391/19	2	2	3	342
771	Slupia		51	220304.5.0009.391/19	2	2	3	15
772	Slupia		54	220304.5.0009.391/15	2	2	3	34
773	Slupia		55	220304.5.0009.391/14	1	1	3	82
774	Slupia		55	220304.5.0009.391/14	1	1	3	88
775	Slupia		55	220304.5.0009.391/14	1	1	3	88
776	Slupia		55	220304.5.0009.391/14	2	2	3	14
777	Slupia		56	220304.5.0009.391/5	2	2	3	12
778	Slupia		57	220304.5.0009.391/13	2	2	3	161

Lp.	Miejscowość	Ulica	Nr	Nr obrębu	Nr działki ew.	Typ ptyk	Stani ptyk	Koszt m ²
779	Shupia		57	220304 5.0009	391/12	1	3	76
780	Shupia		57	220304 5.0009	391/13	2	3	95
781	Shupia		59	220304 5.0009	391/11	2	3	132
782	Shupia		60	220304 5.0009	395/16	2	3	137
783	Shupia		62	220304 5.0009	395/4	2	3	369
784	Shupia		63	220304 5.0009	391/8	2	3	199
785	Shupia		29A	220304 5.0009	207	2	3	267
786	Shupia		29A	220304 5.0009	207	2	3	24
787	Shupia		29A	220304 5.0009	207	2	3	39
788	Shupia		29A	220304 5.0009	207	2	3	178
789	Shupia		33a	220304 5.0009	152	2	3	95
790	Shupia		BN	220304 5.0009	48	2	3	12
791	Shuzewo	Mysłogószc	2	220304 5.0005	274/1	2	3	461
792	Shuzewo		2	220304 5.0005	274/1	2	3	199
793	Smug	Grzymiszew	9	220304 5.0004	134	2	3	292
794	Smug		9	220304 5.0004	134	2	3	93
795	Smug		9	220304 5.0004	134	2	3	194
796	Smug		9	220304 5.0004	134	2	3	52
797	Smug		9	220304 5.0004	134	2	3	385
798	Smug		10	220304 5.0004	149	2	3	209
799	Stanisławka	Grzymiszew	8	220304 5.0004	755/12	2	3	201
800	Stanisławka		10a	220304 5.0004	662/10	2	3	22
801	Stanisławka		BN	220304 5.0004	755/8	2	3	390
802	Stare Gronowo		3	220304 5.0010	278	2	3	294
803	Stare Gronowo		3	220304 5.0010	278	2	3	117
804	Stare Gronowo		4	220304 5.0010	277	2	3	208
805	Stare Gronowo		6	220304 5.0010	275	2	3	52
806	Stare Gronowo		6	220304 5.0010	275	2	3	26
807	Stare Gronowo		7	220304 5.0010	274/6	2	3	246
808	Stare Gronowo		7	220304 5.0010	274/6	2	3	83
809	Stare Gronowo		8	220304 5.0010	273/1	2	3	15
810	Stare Gronowo		8	220304 5.0010	273/1	2	3	70
811	Stare Gronowo		9	220304 5.0010	272	2	3	100
812	Stare Gronowo		9	220304 5.0010	272	2	3	36
813	Stare Gronowo		10	220304 5.0010	271/1	2	3	139
814	Stare Gronowo		11	220304 5.0010	269/6	2	3	61
815	Stare Gronowo		12	220304 5.0010	267	2	3	41
816	Stare Gronowo		13	220304 5.0010	266	2	3	124
817	Stare Gronowo		13	220304 5.0010	266	2	3	102
818	Stare Gronowo		13	220304 5.0010	266	2	3	79
819	Stare Gronowo		13	220304 5.0010	266	2	3	65
820	Stare Gronowo		13	220304 5.0010	266	2	3	48
821	Stare Gronowo		14	220304 5.0010	265	2	3	128
822	Stare Gronowo		19	220304 5.0010	172	2	3	745
823	Stare Gronowo		22	220304 5.0010	9/3	2	3	14
824	Stare Gronowo		24	220304 5.0010	9/8	2	3	65
825	Stare Gronowo		24	220304 5.0010	9/8	2	3	45
826	Stare Gronowo		25	220304 5.0010	9/10	2	3	379
827	Stare Gronowo		25	220304 5.0010	9/10	2	3	50
828	Stare Gronowo		25	220304 5.0010	9/10	2	3	20
829	Stare Gronowo		26	220304 5.0010	9/11	2	3	161
830	Stare Gronowo		28	220304 5.0010	36	2	3	290

Lp.	Miejscowość	Ulica	Nr	Nr obrębu	Nr działki ew.	Typ ptyk	Stani ptyk	Koszt m ²
831	Stare Gronowo		31	220304 5.0010	63/1	2	3	24
832	Stare Gronowo		31	220304 5.0010	63/1	2	3	262
833	Stare Gronowo		32	220304 5.0010	139	2	3	82
834	Stare Gronowo		32	220304 5.0010	139	2	3	18
835	Stare Gronowo		32	220304 5.0010	139	2	3	124
836	Stare Gronowo		34	220304 5.0010	133	2	3	128
837	Stare Gronowo		34	220304 5.0010	133	2	3	174
838	Stare Gronowo		35	220304 5.0010	128/2	2	3	54
839	Stare Gronowo		36	220304 5.0010	160/1	2	3	76
840	Stare Gronowo		40	220304 5.0010	164	2	3	75
841	Stare Gronowo		46	220304 5.0010	192	2	3	144
842	Stare Gronowo		49	220304 5.0010	189/1	2	3	54
843	Stare Gronowo		50	220304 5.0010	204	2	3	40
844	Stare Gronowo		51	220304 5.0010	203/1	2	3	124
845	Stare Gronowo		54	220304 5.0010	201/4	2	3	54
846	Stare Gronowo		57	220304 5.0010	199	2	3	113
847	Stare Gronowo		60	220304 5.0010	218	2	3	36
848	Stare Gronowo		60	220304 5.0010	218	2	3	47
849	Stare Gronowo		68	220304 5.0010	246	2	3	88
850	Stare Gronowo		68	220304 5.0010	246	2	3	228
851	Stare Gronowo		68	220304 5.0010	246	2	3	88
852	Stare Gronowo		68	220304 5.0010	246	2	3	5
853	Stare Gronowo		70	220304 5.0010	251	2	3	28
854	Stare Gronowo		71	220304 5.0010	252	2	3	290
855	Stare Gronowo		72	220304 5.0010	254	2	3	24
856	Stare Gronowo		72	220304 5.0010	254	2	3	64
857	Stare Gronowo		75	220304 5.0010	257	2	3	133
858	Stare Gronowo		75	220304 5.0010	257	2	3	22
859	Stare Gronowo		78	220304 5.0010	260	2	3	108
860	Stare Gronowo		81	220304 5.0010	524/1/4	2	3	59
861	Stare Gronowo		82	220304 5.0010	9/12	2	3	66
862	Stare Gronowo		83	220304 5.0010	9/13	2	3	65
863	Stare Gronowo		84	220304 5.0010	9/14	2	3	70
864	Stare Gronowo		85	220304 5.0010	310/6	2	3	363
865	Stare Gronowo		90	220304 5.0010	92	2	3	272
866	Stare Gronowo		90	220304 5.0010	92	2	3	76
867	Stare Gronowo		90	220304 5.0010	92	2	3	231
868	Stare Gronowo		91	220304 5.0001	525/7/4	2	3	37
869	Stare Gronowo		91	220304 5.0001	525/7/1	2	3	95
870	Stare Gronowo		92	220304 5.0010	5263/1	2	3	137
871	Stare Gronowo		92	220304 5.0010	5263/1	2	3	64
872	Stare Gronowo		93	220304 5.0010	355	2	3	129
873	Stare Gronowo		93	220304 5.0010	355	2	3	112
874	Stare Gronowo		94	220304 5.0010	345	2	3	76
875	Stare Gronowo		94	220304 5.0010	345	2	3	128
876	Stare Gronowo		94	220304 5.0010	345	2	3	185
877	Stare Gronowo		94	220304 5.0010	345	2	3	167
878	Stare Gronowo		94	220304 5.0010	345	2	3	48
879	Stare Gronowo		94	220304 5.0010	345	2	3	44
880	Stare Gronowo		94	220304 5.0010	345	2	3	30
881	Stare Gronowo		94	220304 5.0010	345	2	3	35
882	Stare Gronowo		94	220304 5.0010	345	2	3	40

20

Lp.	Miejscowość	Ulica	Nr	Nr obrębu	Nr działki ew.	Typ pph	Stian pph	Hość m ²
883	Stare Gronowo		95	220304 5.0010 343		2	3	89
884	Stare Gronowo		95	220304 5.0010 343		2	3	176
885	Stare Gronowo		95	220304 5.0010 343		2	3	85
886	Stare Gronowo		95	220304 5.0010 343		2	3	180
887	Stare Gronowo		98	220304 5.0010 325		2	3	46
888	Stare Gronowo		98	220304 5.0010 325		2	3	35
889	Stare Gronowo		98	220304 5.0010 325		2	3	55
890	Stare Gronowo		98	220304 5.0010 325		2	3	378
891	Stare Gronowo		99	220304 5.0010 373		2	3	420
892	Stare Gronowo		99	220304 5.0010 373		2	3	243
893	Stare Gronowo		100	220304 5.0010 316		2	3	18
894	Stare Gronowo		100	220304 5.0010 316		2	3	82
895	Stare Gronowo		100	220304 5.0010 316		2	3	85
896	Stare Gronowo		100	220304 5.0010 316		2	3	85
897	Stare Gronowo		100	220304 5.0010 316		2	3	188
898	Stare Gronowo		101	220304 5.0010 301/2		2	3	178
899	Stare Gronowo		103	220304 5.0010 5246/2		2	3	485
900	Stare Gronowo		23a	220304 5.0010 97		2	3	126
901	Stare Gronowo		23a	220304 5.0010 97		2	3	122
902	Stare Gronowo		23a	220304 5.0010 97		2	3	15
903	Stare Gronowo		35c	220304 5.0010 165/2		2	3	100
904	Stare Gronowo		58a	220304 5.0010 200/1		2	3	103
905	Stare Gronowo		58a	220304 5.0010 200/1		2	3	139
906	Stare Gronowo		58b	220304 5.0010 200/2		2	3	102
907	Stare Gronowo		85a	220304 5.0010 310/2		2	3	431
908	Stare Gronowo		BN	220304 5.0010 189/5		2	3	49
909	Stare Gronowo		BN	220304 5.0010 158/7		2	3	12
910	Stare Gronowo		BN	220304 5.0010 158/9		2	3	50
911	Stare Gronowo		3	220304 5.0011 193		2	3	16
912	Stare Gronowo		3	220304 5.0011 193		2	3	161
913	Stare Gronowo		3	220304 5.0011 193		2	3	68
914	Stare Gronowo		3	220304 5.0011 193		2	3	82
915	Stare Gronowo		3	220304 5.0011 193		2	3	107
916	Stare Gronowo		6	220304 5.0011 198		2	3	293
917	Stare Gronowo		7	220304 5.0011 185		2	3	92
918	Stare Gronowo		12	220304 5.0011 173/2		2	3	48
919	Stare Gronowo		13	220304 5.0011 182		2	3	130
920	Stare Gronowo		13	220304 5.0011 182		2	3	66
921	Stare Gronowo		15	220304 5.0011 181/2		2	3	115
922	Stare Gronowo		15	220304 5.0011 181/2		2	3	18
923	Stare Gronowo		16	220304 5.0011 171		2	3	122
924	Stare Gronowo		17	220304 5.0011 178		2	3	239
925	Stare Gronowo		18	220304 5.0011 165/1		2	3	157
926	Stare Gronowo		18	220304 5.0011 165/1		2	3	26
927	Stare Gronowo		18	220304 5.0011 179		2	3	164
928	Stare Gronowo		19	220304 5.0011 179		2	3	282
929	Stare Gronowo		19	220304 5.0011 179		2	3	31
930	Stare Gronowo		20	220304 5.0011 164		2	3	92
931	Stare Gronowo		20	220304 5.0011 164		2	3	369
932	Stare Gronowo		20	220304 5.0011 164		2	3	331
933	Stare Gronowo		20	220304 5.0011 164		2	3	22
934	Stare Gronowo		21	220304 5.0011 286/1		2	3	260

Lp.	Miejscowość	Ulica	Nr	Nr obrębu	Nr działki ew.	Typ pph	Stian pph	Hość m ²
935	Stare Gronowo		22	220304 5.0011 156/1		2	3	283
936	Stare Gronowo		22	220304 5.0011 156/1		2	3	269
937	Stare Gronowo		22	220304 5.0011 156/1		2	3	175
938	Stare Gronowo		23	220304 5.0011 166/3		2	3	123
939	Stare Gronowo		23	220304 5.0011 166/3		2	3	62
940	Stare Gronowo		25	220304 5.0011 753/1		2	3	66
941	Stare Gronowo		29	220304 5.0011 115		2	3	59
942	Stare Gronowo		29	220304 5.0011 115		2	3	65
943	Stare Gronowo		29	220304 5.0011 115		2	3	106
944	Stare Gronowo		29	220304 5.0011 115		2	3	25
945	Stare Gronowo		32	220304 5.0011 77		2	3	10
946	Stare Gronowo		32	220304 5.0011 77		2	3	18
947	Stare Gronowo		33	220304 5.0011 108		2	3	297
948	Stare Gronowo		33	220304 5.0011 108		2	3	221
949	Stare Gronowo		34	220304 5.0011 76		2	3	39
950	Stare Gronowo		35	220304 5.0011 106		2	3	287
951	Stare Gronowo		35	220304 5.0011 106		2	3	133
952	Stare Gronowo		37	220304 5.0011 105		2	3	284
953	Stare Gronowo		37	220304 5.0011 105		2	3	117
954	Stare Gronowo		37	220304 5.0011 105		2	3	205
955	Stare Gronowo		37	220304 5.0011 105		2	3	82
956	Stare Gronowo		37	220304 5.0011 105		2	3	141
957	Stare Gronowo		41	220304 5.0011 86/4		2	3	366
958	Stare Gronowo		41	220304 5.0011 86/4		2	3	177
959	Stare Gronowo		42	220304 5.0011 210/11		2	3	37
960	Stare Gronowo		42	220304 5.0011 210/11		2	3	92
961	Stare Gronowo		43	220304 5.0011 89		2	3	119
962	Stare Gronowo		43	220304 5.0011 89		2	3	107
963	Stare Gronowo		43	220304 5.0011 89		2	3	64
964	Stare Gronowo		43	220304 5.0011 88/4		2	3	107
965	Stare Gronowo		44	220304 5.0011 211		2	3	137
966	Stare Gronowo		44	220304 5.0011 211		2	3	28
967	Stare Gronowo		44	220304 5.0011 211		2	3	163
968	Stare Gronowo		46	220304 5.0011 213		2	3	139
969	Stare Gronowo		46	220304 5.0011 213		2	3	49
970	Stare Gronowo		46	220304 5.0011 213		2	3	115
971	Stare Gronowo		46	220304 5.0011 213		2	3	17
972	Stare Gronowo		46	220304 5.0011 213		2	3	72
973	Stare Gronowo		47	220304 5.0011 210/10		2	3	266
974	Stare Gronowo		53	220304 5.0011 483/3		2	3	46
975	Stare Gronowo		53	220304 5.0011 483/3		2	3	140
976	Stare Gronowo		54	220304 5.0011 298/1		2	3	42
977	Stare Gronowo		54	220304 5.0011 298/1		2	3	51
978	Stare Gronowo		54	220304 5.0011 298/1		2	3	64
979	Stare Gronowo		54	220304 5.0011 298/1		2	3	160
980	Stare Gronowo		54	220304 5.0011 298/1		2	3	89
981	Stare Gronowo		54	220304 5.0011 298/1		2	3	18
982	Stare Gronowo		56	220304 5.0011 483/2		2	3	679
983	Stare Gronowo		56	220304 5.0011 483/2		2	3	42
984	Stare Gronowo		56	220304 5.0011 483/2		2	3	206
985	Stare Gronowo		57	220304 5.0011 432		2	3	236
986	Stare Gronowo		57	220304 5.0011 432		2	3	331

Lp.	Miejscowość	Ulica	Nr	Nr obrębu	Nr działki ew.	Typ pny	Stan pny	Ilość m ²
987	Szrzeczo		58	220304 5.0011 433	433	2	3	170
988	Szrzeczo		58	220304 5.0011 433	433	2	3	9
989	Szrzeczo		60	220304 5.0011 285/5	285/5	2	3	200
990	Szrzeczo		61	220304 5.0011 287/1	287/1	2	3	255
991	Szrzeczo		61	220304 5.0011 287/1	287/1	2	3	297
992	Szrzeczo		61	220304 5.0011 287/1	287/1	2	3	57
993	Szrzeczo		61	220304 5.0011 287/1	287/1	2	3	515
994	Szrzeczo		62	220304 5.0011 277	277	2	3	315
995	Szrzeczo		62	220304 5.0011 277	277	2	3	303
996	Szrzeczo		62	220304 5.0011 275	275	2	3	489
997	Szrzeczo		62	220304 5.0011 275	275	2	3	156
998	Szrzeczo		62	220304 5.0011 275	275	2	3	45
999	Szrzeczo		62	220304 5.0011 276	276	2	3	51
1000	Szrzeczo		63	220304 5.0011 274	274	2	3	41
1001	Szrzeczo		63	220304 5.0011 274	274	2	3	48
1002	Szrzeczo		63	220304 5.0011 274	274	2	3	116
1003	Szrzeczo		64	220304 5.0011 270	270	2	3	233
1004	Szrzeczo		64	220304 5.0011 270	270	2	3	478
1005	Szrzeczo		64	220304 5.0011 270	270	2	3	204
1006	Szrzeczo		64	220304 5.0011 270	270	2	3	214
1007	Szrzeczo		64	220304 5.0011 270	270	2	3	41
1008	Szrzeczo		67	220304 5.0011 327	327	2	3	9
1009	Szrzeczo		67	220304 5.0011 327	327	2	3	48
1010	Szrzeczo		67	220304 5.0011 327	327	2	3	153
1011	Szrzeczo		67	220304 5.0011 327	327	2	3	17
1012	Szrzeczo		67	220304 5.0011 327	327	2	3	71
1013	Szrzeczo		68	220304 5.0011 327	327	2	3	211
1014	Szrzeczo		68	220304 5.0011 327	327	2	3	21
1015	Szrzeczo		68	220304 5.0011 327	327	2	3	148
1016	Szrzeczo		12A	220304 5.0011 174	174	2	3	150
1017	Szrzeczo		12A	220304 5.0011 174	174	2	3	233
1018	Szrzeczo		24A	220304 5.0011 155/2	155/2	2	3	92
1019	Szrzeczo		28A	220304 5.0011 117/3	117/3	2	3	284
1020	Szrzeczo		28A	220304 5.0011 117/7	117/7	2	3	341
1021	Szrzeczo		31A	220304 5.0011 117/24	117/24	2	3	165
1022	Szrzeczo		31A	220304 5.0011 117/11	117/11	2	3	136
1023	Szrzeczo		31A	220304 5.0011 117/12	117/12	2	3	390
1024	Szrzeczo		31A	220304 5.0011 117/15	117/15	2	3	134
1025	Szrzeczo		31A	220304 5.0011 117/16	117/16	2	3	140
1026	Szrzeczo		31A	220304 5.0011 117/17	117/17	2	3	141
1027	Szrzeczo		33A	220304 5.0011 117/6	117/6	2	3	242
1028	Szrzeczo		33A	220304 5.0011 117/6	117/6	2	3	13
1029	Szrzeczo		42A	220304 5.0011 210/11	210/11	2	3	305
1030	Szrzeczo		52A	220304 5.0011 200	200	2	3	93
1031	Szrzeczo		52A	220304 5.0011 200	200	2	3	260
1032	Szrzeczo		52A	220304 5.0011 200	200	2	3	59
1033	Szrzeczo		52A	220304 5.0011 200	200	2	3	59
1034	Szrzeczo		52A	220304 5.0011 200	200	2	3	76
1035	Szrzeczo		56A	220304 5.0011 483/5	483/5	2	3	914
1036	Szrzeczo		56A	220304 5.0011 484/1	484/1	2	3	112
1037	Szrzeczo		BN	220304 5.0011 646/3	646/3	2	3	15
1038	Szrzeczo		BN	220304 5.0011 431	431	2	3	33

Lp.	Miejscowość	Ulica	Nr	Nr obrębu	Nr działki ew.	Typ pny	Stan pny	Ilość m ²
1039	Szrzeczo		BN	220304 5.0011 273	273	2	3	139
1040	Szrzeczo	Grzymisław	11	220304 5.0004 185	185	2	3	204
1041	Szrzeczo		11	220304 5.0004 185	185	2	3	195
1042	Szrzeczo		11	220304 5.0004 185	185	2	3	110
1043	Szrzeczo		BN	220304 5.0004 709	709	2	3	229
1044	Szrzeczo		BN	220304 5.0004 709	709	2	3	238
1045	Szrzeczo		BN	220304 5.0004 709	709	2	3	77
1046	Uniechów		3	220304 5.0012 123	123	2	3	421
1047	Uniechów		3	220304 5.0012 123	123	2	3	48
1048	Uniechów		3	220304 5.0012 123	123	2	3	39
1049	Uniechów		4	220304 5.0012 45	45	2	3	174
1050	Uniechów		5	220304 5.0012 122	122	2	3	23
1051	Uniechów		6	220304 5.0012 48	48	2	3	330
1052	Uniechów		6	220304 5.0012 48	48	2	3	151
1053	Uniechów		6	220304 5.0012 48	48	2	3	24
1054	Uniechów		7	220304 5.0012 121	121	2	3	231
1055	Uniechów		7	220304 5.0012 121	121	2	3	21
1056	Uniechów		9	220304 5.0012 47	47	2	3	201
1057	Uniechów		9	220304 5.0012 47	47	2	3	105
1058	Uniechów		9	220304 5.0012 47	47	2	3	164
1059	Uniechów		10	220304 5.0012 118	118	2	3	126
1060	Uniechów		11	220304 5.0012 48	48	2	3	64
1061	Uniechów		12	220304 5.0012 116/1	116/1	2	3	348
1062	Uniechów		12	220304 5.0012 116/2	116/2	2	3	83
1063	Uniechów		12	220304 5.0012 116/2	116/2	2	3	8
1064	Uniechów		15	220304 5.0012 51	51	2	3	28
1065	Uniechów		17	220304 5.0012 207	207	2	3	43
1066	Uniechów		18	220304 5.0012 80	80	2	3	86
1067	Uniechów		18	220304 5.0012 79/5	79/5	2	3	99
1068	Uniechów		18	220304 5.0012 79/5	79/5	2	3	100
1069	Uniechów		22	220304 5.0012 76	76	2	3	104
1070	Uniechów		22	220304 5.0012 76	76	2	3	167
1071	Uniechów		22	220304 5.0012 76	76	2	3	49
1072	Uniechów		22	220304 5.0012 76	76	2	3	12
1073	Uniechów		22	220304 5.0012 76	76	2	3	8
1074	Uniechów		22	220304 5.0012 77/4	77/4	2	3	64
1075	Uniechów		22	220304 5.0012 77/4	77/4	2	3	154
1076	Uniechów		22	220304 5.0012 77/4	77/4	2	3	31
1077	Uniechów		24	220304 5.0012 74	74	2	3	266
1078	Uniechów		25	220304 5.0012 215/1	215/1	2	3	83
1079	Uniechów		25	220304 5.0012 215/1	215/1	2	3	56
1080	Uniechów		25	220304 5.0012 215/1	215/1	2	3	194
1081	Uniechów		28	220304 5.0012 215/2	215/2	2	3	349
1082	Uniechów		28	220304 5.0012 215/2	215/2	2	3	19
1083	Uniechów		28	220304 5.0012 72	72	2	3	76
1084	Uniechów		30	220304 5.0012 219/1	219/1	2	3	215
1085	Uniechów		30	220304 5.0012 219/1	219/1	2	3	134
1086	Uniechów		30	220304 5.0012 219/1	219/1	2	3	251
1087	Uniechów		30	220304 5.0012 219/1	219/1	2	3	32
1088	Uniechów		30	220304 5.0012 219/1	219/1	2	3	89
1089	Uniechów		30	220304 5.0012 219/1	219/1	2	3	19
1090	Uniechów		30	220304 5.0012 219/1	219/1	2	3	20

Lp.	Miejscowość	Ulica	Nr	Nr objęty	Nr działki ew.	Typ płyt	Stan płyt	Łożc. m ²
1091	Uniechów		30	220304.5.0012.21917		2	3	233
1092	Uniechów		30	220304.5.0012.21917		2	3	64
1093	Uniechów		37	220304.5.0012.135		2	3	64
1094	Uniechów		38	220304.5.0012.9471		2	3	119
1095	Uniechów		38	220304.5.0012.9471		2	3	133
1096	Uniechów		38	220304.5.0012.9471		2	3	134
1097	Uniechów		39	220304.5.0012.136		2	3	158
1098	Uniechów		39	220304.5.0012.136		2	3	116
1099	Uniechów		41	220304.5.0012.130471		2	3	368
1100	Uniechów		41	220304.5.0012.130471		2	3	36
1101	Uniechów		43	220304.5.0012.129		2	3	182
1102	Uniechów		43	220304.5.0012.129		2	3	37
1103	Uniechów		46	220304.5.0012.89		2	3	98
1104	Uniechów		46	220304.5.0012.89		2	3	15
1105	Uniechów		49	220304.5.0012.233		2	3	152
1106	Uniechów		49	220304.5.0012.233		2	3	152
1107	Uniechów		49	220304.5.0012.25		2	3	361
1108	Uniechów		49	220304.5.0012.25		2	3	104
1109	Uniechów		49	220304.5.0012.25		2	3	79
1110	Uniechów		50	220304.5.0012.24		2	3	181
1111	Uniechów		51	220304.5.0012.232		2	3	106
1112	Uniechów		51	220304.5.0012.232		2	3	232
1113	Uniechów		51	220304.5.0012.232		2	3	45
1114	Uniechów		52	220304.5.0012.161		1	3	192
1115	Uniechów		52	220304.5.0012.161		1	3	252
1116	Uniechów		52	220304.5.0012.161		2	3	18
1117	Uniechów		53	220304.5.0012.1577		2	3	156
1118	Uniechów		57	220304.5.0012.196		2	3	106
1119	Uniechów		57	220304.5.0012.196		2	3	109
1120	Uniechów		56	220304.5.0012.19971		2	3	53
1121	Uniechów		59	220304.5.0012.56		2	3	18
1122	Uniechów		60	220304.5.0012.571		2	3	196
1123	Uniechów		60	220304.5.0012.571		2	3	45
1124	Uniechów		62	220304.5.0012.7		2	3	160
1125	Uniechów		62	220304.5.0012.7		2	3	29
1126	Uniechów		63	220304.5.0012.52		2	3	192
1127	Uniechów		65	220304.5.0012.101		2	3	97
1128	Uniechów		65	220304.5.0012.101		2	3	20
1129	Uniechów		30A	220304.5.0012.2192		2	3	164
1130	Uniechów		30A	220304.5.0012.2192		2	3	68
1131	Uniechów		42A	220304.5.0012.91		2	3	102
1132	Uniechów		42A	220304.5.0012.91		2	3	51
1133	Uniechów		42A	220304.5.0012.91		2	3	40
1134	Uniechów		42A	220304.5.0012.93A		2	3	223
1135	Uniechów		56A	220304.5.0012.34771		2	3	669
1136	Uniechów		56A	220304.5.0012.34771		2	3	62
1137	Uniechów		56A	220304.5.0012.34771		2	3	348
1138	Uniechów		56A	220304.5.0012.34771		2	3	115
1139	Uniechów		63A	220304.5.0012.29		2	3	276
1140	Uniechów		63A	220304.5.0012.283		2	3	81
1141	Uniechów		63A	220304.5.0012.466		2	3	467
1142	Uniechów		63A	220304.5.0012.466		2	3	129

Lp.	Miejscowość	Ulica	Nr	Nr objęty	Nr działki ew.	Typ płyt	Stan płyt	Łożc. m ²
1143	Uniechów		BN	220304.5.0012.435		2	3	7
1144	Uniechów		BN	220304.5.0012.117		2	3	263
1145	Uniechów		BN	220304.5.0012.117		2	3	16
1146	Uniechów		BN	220304.5.0012.117		2	3	65
1147	Uniechów	Uniechów	1	220304.5.0012.4264		2	3	303
1148	Uniechów		4	220304.5.0012.4264/3		2	3	21
1149	Uniechów		4	220304.5.0012.4264/3		2	3	25
1150	Uniechów		6	220304.5.0012.4244		2	3	85
1151	Uniechów		7	220304.5.0012.4247		2	3	35
1152	Uniechów		8	220304.5.0012.4246		2	3	20
1153	Uniechów		10	220304.5.0012.4315		2	3	569
1154	Uniechów		10	220304.5.0012.4315		2	3	1908
1155	Uniechów		10	220304.5.0012.4315		2	3	146
1156	Uniechów		10	220304.5.0012.4315		2	3	1701
1157	Uniechów		10	220304.5.0012.4315		2	3	1537
1158	Uniechów		10	220304.5.0012.4315		2	3	1544
1159	Uniechów		10	220304.5.0012.4315		2	3	1261
1160	Uniechów		10	220304.5.0012.4315		2	3	1533
1161	Uniechów		10	220304.5.0012.4315		2	3	1563
1162	Uniechów		10	220304.5.0012.4315		2	3	660
1163	Uniechów		10	220304.5.0012.4315		2	3	226
1164	Uniechów		10	220304.5.0012.4315		2	3	580
1165	Uniechów		10	220304.5.0012.4315		2	3	675
1166	Uniechów		10	220304.5.0012.4315		2	3	2307
1167	Uniechów		10	220304.5.0012.4315		2	3	1735
1168	Uniechów		10	220304.5.0012.4315		2	3	2369
1169	Uniechów		10	220304.5.0012.4315		2	3	2331
1170	Uniechów		10	220304.5.0012.4315		2	3	2079

Objaśnienia:
 Rodzaj płyt: 1 - płyty azbestowo-cementowe płaskie, 2 - płyty azbestowo-cementowe faliste,
 Stan płyt: 1 - wymagana lub naprawa wymagana bezwzględnie, 2 - ponowna ocena wymagana w czasie do 1 roku, 3 - ponowna ocena w terminie do 5 lat.

Załącznik 8: Wzór wniosku o dofinansowanie odbioru odpadów zawierających azbest

**WNIOSEK
O DOFINANSOWANIE ODBIORU ODPADÓW ZAWIERAJĄCYCH AZBEST**

1. Wnioskodawca:

.....
(nazwa i adres siedziby wnioskodawcy)

adres do korespondencji:

.....
(kod pocztowy, nazwa miejscowości, ulica, nr domu, nr lokalu)

telefon:

tytuł prawny do nieruchomości:

.....
(stanowisko, gospodarstwo, najem, użytkownik, inny)

2. Miejsce wytworzenia i zdeponowania odpadów zawierających azbest:

.....
(ulica, nr domu/numeru/numeru działki, teren, przydroże, wyrobki ziemniakowe, itp.)

nr ewidencyjny działki

3. Rodzaj odpadów:

.....
(typy elementów pasywnych)

4. Ilość szacunkowa odpadów (m³): (Mg)

5. Oświadczam, że wszystkie dane zawarte w powyższym wniosku wypełniam/am zgodnie z prawdą.

.....
(data i podpis wnioskodawcy)

6. Adnotacje urzędowe:

.....
(wypełnia Urząd Miasta w Debrznie)

.....
.....
.....
.....
.....

UWAGA!
WNIOSEK NALEŻY ZŁOŻYĆ W URZĘDZIE MIASTA I GMINY DEBRZNO,
UL. TRAUUGUTA 2, 77 - 310 DEBRZNO