





EGZ. 2

NAZWA OPRACOWANIA	BUDOWA SEPARATORÓW NA WYLOTACH ISTNIEJĄCEJ KANALIZACJI DESZCZOWEJ PRZY UL. JEZIORNEJ WRAZ Z PRZEBUDOWĄ ROWU OTWARTEGO DO JEZIORA STAW MIEJSKI UL. OKRZEI W DEBRZNO	
STADIUM	PROJEKT BUDOWLANY	
BRANŻA	SANITARNA I DROGOWA	Starostwo Powiatowe w Człuchowie Wydział Budownictwa i Komunikacji ul. Wojska Polskiego 1 77-300 CZŁUCHÓW Załącznik Nr do decyzji Nr BiK.6740.29.2013 z dnia
LOKALIZACJA	Obręb Debrzno, gmina Debrzno działki o nr ewid.: 752/6, 761, 783, 766, 784, 779, 785, 800, 802.	
INWESTOR	Miasto i Gmina Debrzno Zakład Wodociągów i Kanalizacji ul. Traugutta 2, 77 – 310 Debrzno	
Zgodnie z art.20 ust.4 ustawy z dnia 7 lipca 1994 roku Prawo Budowlane (tekst jednolity: Dz.U. Nr 243, poz. 1623 z 2010 roku z późniejszymi zmianami) oświadczamy, iż niniejszy projekt budowlany został sporządzony zgodnie z obowiązującymi przepisami oraz zasadami wiedzy technicznej		
	Imię i nazwisko, specjalność	Podpis
Projektant branża sanitarna	mgr inż. Anna Roman-Piotrowska upr. budowlane do projektowania bez ograniczeń w zakresie sieci, instalacji i urządzeń cieplnych, wentylacyjnych, gazowych, wodociagowych i kanalizacyjnych nr ewid. POM/0164/POOS/06	
Sprawdził branża sanitarna	mgr inż. Jakub Gorlik upr. budowlane do projektowania i kierowania robotami budowlanymi bez ograniczeń w zakresie sieci, instalacji i urządzeń cieplnych, wentylacyjnych, gazowych, wodociagowych i kanalizacyjnych nr ewid. POM/0052/PWOS/10	
Projektant branża drogowa	tech. Władysław Błaszowski upr. budowlane do projektowania dróg i kierowania robotami budowlanymi w zakresie drogowych obiektów budowlanych nr ewid. 34/75	
Sprawdził branża drogowa	mgr inż. Krzysztof Deruba upr. budowlane do projektowania i kierowania robotami budowlanymi w specjalności konstrukcyjno – budowlanej bez ograniczeń nr ewid. KI-I-7342-24/98	

Tuchola, 19 grudzień 2012r.

A. OPIS TECHNICZNY

B. INFORMACJA DOTYCZĄCA BEZPIECZEŃSTWA I OCHRONY ZDROWIA

C. CZĘŚĆ GRAFICZNA

Rys. nr 1. Projekt zagospodarowania - skala 1:500

Rys. nr 2. Profil podłużny - skala 1:100/200

Rys. nr 3. Profil podłużny - skala 1:100/200

Rys. nr 4. Szczegół ogrodzenia- skala 1:25

Rys. nr 5. Szczegół terenu separatora przy ul. Brzozowej- skala 1:200

Rys. nr 6. Szczegół terenu separatora przy ul. Jeziornej- skala 1:200

D. OPIS TECHNICZNY-BRANŻA DROGOWA

E. CZĘŚĆ GRAFICZNA

Rys. nr 1. Przekrój konstrukcyjny drogi dojazdowej - skala 1:100/250

Rys. nr 2. Profil podłużny zjazdu - skala 1:100/250

F. ZAŁĄCZNIKI FORMALNO – PRAWNE

1. Zaświadczenie wypisu i wyrysu z miejscowego planu zagospodarowania przestrzennego
2. Warunki techniczne
3. Opinia ZUDP
4. Uzgodnienia branżowe
5. Uprawnienia budowlane
6. Zaświadczenia o przynależności do POIIB

Opis techniczny

Do projektu budowlanego budowy separatorów na wylotach istniejącej kanalizacji deszczowej przy ul. Jeziornej wraz z przebudową rowu otwartego do jeziora Staw Miejski ul. Okrzei w Debrznie.

1. Podstawa opracowania

- Wypis i wyrys z miejscowego planu zagospodarowania przestrzennego
- Warunki techniczne dla opracowania dokumentacji,
- Ustalenia dokonane z inwestorem,
- Uzgodnienia międzybranżowe,
- Mapa do celów projektowych w skali 1:500,
- Wizja lokalna w terenie,
- Obowiązujące przepisy i normy.

2. Przedmiot inwestycji

Inwestycja objęta opracowaniem położona jest w miejscowości Debrzno na działkach geod. nr 752/6, 761, 783, 766, 784, 779, 785, 800, 802. Inwestycja polega na budowie separatorów na wylotach istniejącej kanalizacji deszczowej wraz z przebudową rowu otwartego.

3. Istniejący stan zagospodarowania terenu i przewidywane zmiany.

Teren objęty opracowaniem położony jest w miejscowości Debrzno. Obszar na którym projektowana jest inwestycja nie jest wpisany do rejestru zabytków, oraz nie podlega ochronie. Teren nie znajduje się w rejonie wpływu eksploatacji górniczej. Teren po budowie separatorów zostanie przywrócony do stanu pierwotnego.

Na terenie objętym inwestycją występuje następujące uzbrojenie podziemne:

- kanalizacja sanitarna,
- kanalizacja deszczowa

Istniejące uzbrojenie zostało naniesione na mapę geodezyjną do celów projektowych w skali 1:500.

4. Projektowane zagospodarowanie terenu.

Projektuje się wykonanie nowych odcinków kanalizacji deszczowej wraz z zabudową separatorów i osadników zawiesiny mineralnej. Przedmiotowa inwestycja jest obiektem liniowym zlokalizowanym pod powierzchnią terenu i nie zachodzi konieczność oddzielnego zagospodarowania terenu.

5. Bilans terenu.

Projektowane odcinki kanalizacji deszczowej to obiekty liniowe, zlokalizowane pod powierzchnią terenu, nie występuje więc potrzeba wywłaszczenia terenu i jego zagospodarowania.

Całkowita długość projektowanej sieci deszczowej wyniesie 75,0 mb.

6. Informacja o wpisie terenu do rejestru zabytków lub inne ograniczenia.

Teren, na którym będzie realizowana inwestycja nie leży na obszarze objętym programem NATURA 2000. Projektowana inwestycja nie zmienia stosunków wodnych.

Teren na , którym jest projektowana inwestycja , objęty projektem zagospodarowania znajduje się w **Strefie W.III.2. Ograniczonej ochrony archeologiczno-konserwatorskiej**. Jest to obszar z fazy polokacyjnej średniowiecznego i nowożytnego rozwoju miasta. W strefie jest ustalony obowiązek dla wszystkich inwestycji w niej zlokalizowanych, przeprowadzenia archeologicznych badań inwestycyjnych o charakterze nadzoru archeologicznego nad realizacją robót ziemnych. Zakres niezbędnych do przeprowadzenia archeologicznych badań inwestycyjnych lub ratowniczych określa inwestorowi Wojewódzki Konserwator Zabytków.

Ustalony jest obowiązek powiadamiania Wojewódzkiego Konserwatora Zabytków w terminie nie krótszym niż dwa tygodnie przed przystąpieniem do prac o zamiarze ich rozpoczęcia.

7. Informacja o wpływie eksploatacji górniczej.

Teren, na którym projektuje się budowę odcinków kanalizacji deszczowej nie znajduje się w granicach terenu górniczego i nie występuje wpływ eksploatacji górniczej.

8. Informacja i dane o charakterze i cechach przewidywanych zagrożeń.

Zgodnie z Rozporządzeniem Ministra Infrastruktury z dnia 23 czerwca 2003 roku w sprawie informacji dotyczącej bezpieczeństwa i ochrony zdrowia oraz planu bezpieczeństwa i ochrony zdrowia DZ.U.03.120.1126, zamieszczono w dalszej części opracowania informację dotyczącą bezpieczeństwa i ochrony zdrowia, która określa szczegółowo dane, charakter i cechy istniejących i przewidywanych zagrożeń dla środowiska oraz higieny i zdrowia osób biorących udział przy budowie projektowanego obiektu budowlanego. Informacja ta stanowi integralną część niniejszego opracowania.

9. Warunki geotechniczne.

Teren objęty opracowaniem należy do utworów czwartorzędowych holoceniskich i plejstoceniskich. Wierzchnią warstwę podłoża stanowią nasypy oraz humus, pod którym występuje jednolity kompleks glin morenowych z zalegającym lokalnie na stropie glin lub w ich obrębie piaskami wodnolodowcowymi. Ustala się pierwszą kategorię geotechniczną (Dz. U. nr 126, poz. 839), która obejmuje wykopy do głębokości 1,2 m w prostych i złożonych warunkach gruntowych, wykonywane przy układaniu rurociągów. Wody gruntowej na poziomie projektowanych rurociągów nie stwierdzono.

10. Opis projektowanych rozwiązań.

10.1. Kanalizacja deszczowa – zlewnia nr 1.

Zlewnia nr 1 - miarodajny przepływem dla określenia parametrów technologicznych separatora substancji ropopochodnych wynosi: $Q = 0,33 \times 15 \times 19,17 = 94,89 \text{ dm}^3/\text{s}$.

Dla powyższych założeń i obliczonego przepływu wód deszczowych dobrano separator koalescencyjny z by-passem zintegrowany z osadnikiem typu ECO-K 100/1000-10 Ow o przepływie $Q_n=100 \text{ dm}^3/\text{s}$ oraz $Q_{\max}=1000 \text{ dm}^3/\text{s}$.

Przed separatorem projektuje się dodatkowy osadnik zawiesziny mineralnej typu OZM 16 Ow o pojemności $V=15,5 \text{ m}^3$.

Separator i osadnik zamontowane zostaną na terenie działki nr 783.

Zrzut do rowu otwartego odbywać się będzie za pomocą projektowanego wylotu brzegowego.

Wylot zlokalizowano na terenie działki nr 783 przy ul. Jeziornej.

10.2. Kanalizacja deszczowa – zlewnia nr 2.

Zlewnia nr 2 - miarodajny przepływem dla określenia parametrów technologicznych separatora substancji ropopochodnych wynosi: $Q = 0,27 \times 15 \times 8,99 = 36,41 \text{ dm}^3/\text{s}$.

Dla powyższych założeń i obliczonego przepływu wód deszczowych dobrano separator koalescencyjny z by-passem zintegrowany z osadnikiem typu ECO-K 40/400-5,5 o przepływie $Q_n=40 \text{ dm}^3/\text{s}$ oraz $Q_{\max}=400 \text{ dm}^3/\text{s}$.

Przed separatorem projektuje się dodatkowy osadnik zawiesziny mineralnej typ OZM 4,5 o pojemności $V=4,3 \text{ m}^3$.

Separator i osadnik zamontowane zostaną na terenie działki nr 766 na istniejącym kanale kanalizacji deszczowej.

Wylot zlokalizowano na terenie działki nr 766 przy ul. Jeziornej.

10.3. Kanalizacja deszczowa - rurociągi.

Projektowane odcinki sieci kanalizacji deszczowej zostaną wykonane z rur kielichowych polipropylenowych typu Kaczmarek PP SN8 K2-Kan $\phi 160$, $\phi 200$, $\phi 400$, $\phi 1000$. Zastosowane rury muszą posiadać aprobatę techniczną dopuszczającą do stosowania w budownictwie. Włączenia do istniejącej sieci kanalizacji deszczowej przy zlewni nr 1 wykonać poprzez studnię betonową $\phi 1800$ typu Sienkiewicz. W ul. Brzozowej i ul. Jeziornej projektuje się wpusty deszczowe, które należy włączyć do istniejących rurociągów deszczowych za pomocą studni $\phi 1200$ typu Sienkiewicz. Studzienki wyposażyć we włazy żeliwne typu ciężkiego. Wpusty deszczowe uliczne zabudować na osadnikach betonowych $\phi 500$. Trasy przewodów, rzędne, spadki i odległości oraz usytuowanie studzienek pokazano w części graficznej opracowania.

10.4. Przebudowa rowu.

Rów należy poddać konserwacji poprzez ubezpieczenie stopy skarp na całej długości podwójną wiązką faszynową $\phi 20$ cm x 2-wie wiązki z każdej strony rowu. Przy ul. Brzozowej za wylotem nr 1 umocnić skarpy rowu płytami typu Meba do wysokości 1,5m i na długości 50m. Dno rowu za wylotem na długości 15 m umocnić tłuczniem kamiennym $\phi 20$ -30cm. Wylot nr 2 do rowu na wysokości ul. Jeziornej zabezpieczyć płytami typu Jomb układanymi na skarpach na odcinku 10m wraz z umocnieniem dna tłuczniem kamiennym $\phi 20$ -30cm.

11. Roboty pomiarowe.

Wytyczenia trasy oraz pomiarów wysokościowych winien dokonać uprawniony geodeta na podstawie załącznika graficznego do opinii ZUDP. Utrzymanie wymaganych spadków oraz przebieg istniejącego uzbrojenia wymaga skrupulatnych pomiarów. Nie wyklucza się istnienia w terenie innego uzbrojenia podziemnego, o którym brak jest informacji. O napotkanym uzbrojeniu w trakcie prowadzenia robót nie oznaczonym na planach i profilach należy powiadomić właścicieli lub użytkowników tego uzbrojenia zabezpieczając je przed uszkodzeniem.

12. Wytyczne realizacji robót ziemnych i montażowych.

12.1. Organizacja robót.

Wykopy oraz plac budowy należy zabezpieczyć przed dostępem osób niepowołanych oraz właściwie oznakować, ogrodzić i oświetlić. Zapewnić bezpieczne dojścia do posesji i awaryjny dojazd.

12.2. Roboty ziemne i montażowe.

Przed przystąpieniem do robót ziemnych należy zawiadomić wszystkie instytucje, których uzbrojenie znajduje się w rejonie prowadzenia robót. Na terenie wystąpienia uzbrojenia podziemnego należy wykonać zalecenia gestorów sieci na podstawie wydanych przez nich uzgodnień. Wykop wykonać do wymaganej głębokości. W rejonie nasycenia uzbrojenia podziemnego – prace prowadzić ręcznie. Istniejące podziemne uzbrojenie terenu w czasie wykonywania robót zabezpieczyć przed uszkodzeniem lub zniszczeniem poprzez obudowanie i podwieszenie. Na czas robót teren budowy oznaczyć barierkami lub taśmą ostrzegawczą, a w godzinach nocnych oświetlić lampami ostrzegawczymi. Jeżeli w dniu wykopu są piaski i zostały rozluźnione, to trzeba je dogęścić. W przypadku wykonania wykopu o głębokości większej od projektowanej należy wyrównać podłoże warstwą suchego, ubitego piasku. Przy natrafieniu na grunt organiczny należy go wymienić na warstwę piasku. Przewód układać w wykopie na wyrównanym podłożu i podsypce z piasku nie zawierającego cząstek o wymiarach powyżej 20 mm. Wysokość podsypki min.10cm. Podłoże musi być wyprofilowane półkuliście i posiadać zagłębienia w miejscach usytuowania kielichów.

Podłoże powinno być zniwelowane w taki sposób, aby rura opierała się na nim na całej swej długości przy kącie opasania w zakresie 90° – 120° . Przewód układać przy temperaturze pow. 0°C zgodnie z zaleceniami producenta. Przed przystąpieniem do montażu rury muszą być skontrolowane pod względem ujawnienia ewentualnych uszkodzeń. W czasie wykonywania robót należy zwrócić uwagę na nośność gruntu. Jeśli grunt okaże się za słaby należy posadowić na warstwie chudego betonu. Przed zasypaniem wykopu przewód zgłosić do inwentaryzacji geodezyjnej. Ustabilizowane w wykopie rury obsypać aż do wysokości 30 cm ponad ich wierzch. Całość obsypki musi być zagęszczona warstwami co 10–20 cm. Obsypka razem z podsypką (podłożem) stanowią strefę posadowienia rur. Ponad strefą posadowienia rur występuje zasypka właściwa, którą z reguły dokonuje się gruntem rodzimym. Należy szczególną uwagę zwrócić na zagęszczenie materiału wypełniającego strefę posadowienia – do min. 98% zmodyfikowanej wartości Proctora. Podczas wykonywania robót przestrzegać przepisów bhp. Zmiany w stosunku do projektu dokonane w czasie realizacji robót muszą być uwidocznione w dokumentacji powykonawczej i inwentaryzacji geodezyjnej. Całość robót ziemnych wykonać zgodnie z PN-B-06050:1999 i z PN-B-10736.

Projektant:

mgr inż. Anna Roman-Piotrowska

Upr. bud. nr POM/0164/POOS/06



Sprawdzający:

mgr inż. Jakub Gorlik

Upr. bud. nr POM/0052/PWOS/10



INFORMACJA DOTYCZĄCA BEZPIECZEŃSTWA I OCHRONY ZDROWIA

Nazwa i miejsce inwestycji:

**Budowa separatorów na wylotach istniejącej kanalizacji deszczowej
przy ul. Jeziornej wraz z przebudową rowu otwartego do jeziora Staw
Miejski ul. Okrzei w Debrznie dz. nr 752/6 , 761 , 766 , 783 , 784 ,
779 , 785 , 800 , 802.**

Inwestor:

**Miasto i Gmina Debrzno
Zakład Wodociągów i Kanalizacji
77-310 Debrzno , ul. Traugutta 2**

Projektant br. sanitarnej:

**mgr inż. Anna Roman-Piotrowska
Os. Wazów 5/33
77-300 Człuchów**

1. Nazwa i adres obiektu budowlanego:

Budowa separatorów na wylotach istniejącej kanalizacji deszczowej przy ul. Jeziornej wraz z przebudową rowu otwartego do jeziora Staw Miejski ul. Okrzei w Debrznie.

2. Nazwa oraz adres inwestora:

Miasto i Gmina Debrzno, Zakład Wodociągów i Kanalizacji, 77-310 Debrzno, ul. Traugutta 2

3. Imię i nazwisko oraz adres projektanta sporządzającego informację:

mgr inż. Anna Roman-Piotrowska zam. Os. Wazów 5/33, 77-300 Człuchów

4. Zakres robót dla całego zamierzenia budowlanego oraz kolejność realizacji (wg Dz.U. nr 47, poz. 401):

- **roboty ziemne**
- **roboty montażowe**

5. Wykaz istniejących obiektów budowlanych podlegających adaptacji lub rozbiórce:

Nie dotyczy

6. Elementy zagospodarowania działki lub terenu, które mogą stwarzać zagrożenie bezpieczeństwa i zdrowia ludzi:

Kable energetyczne podziemne

7. Przewidywane zagrożenia występujące podczas realizacji robót budowlanych, skala i rodzaj zagrożeń oraz miejsce i czas ich wystąpienia:

- **przemieszczające się maszyny (całość prac)**
- **praca w wykopach (roboty ziemne)**
- **ostre wystające elementy (całość prac)**
- **ograniczone przestrzenie (roboty ziemne)**
- **wysiłek fizyczny (całość prac)**
- **przysypanie urobkiem lub niekontrolowane zasypanie się wykopu (roboty ziemne).**

8. W celu zminimalizowania skutków działania zagrożeń na budowie będą stosowane:

- **oznakowanie miejsc prowadzenia prac (tablice ostrzegawcze)**
- **każdy pracownik zostanie przeszkolony w zakresie zagrożenia na budowie**
- **deskowanie ścian wykopu**
- **odzież ochronna, obuwie robocze, sprzęt ochrony osobistej (rękawice robocze)**
- **umożliwienie umycia się i korzystania ze środków higieny osobistej osobom wykonującym roboty ziemne i montażowe oraz w przerwach przeznaczonym na posiłki**
- **przerwy w pracy (wysiłek fizyczny).**

9. Sposób prowadzenia instruktażu pracowników przed przystąpieniem do realizacji robót budowlanych.

Wszystkie osoby biorące udział w budowie obiektu budowlanego powinny posiadać aktualne szkolenia z zakresu bezpieczeństwa i higieny pracy zgodnie z Rozporządzeniem Ministra Pracy i Polityki Socjalnej z dnia 28 maja 1996r w sprawie szczegółowych zasad szkolenia w dziedzinie bezpieczeństwa i higieny pracy DZ.U. Nr 62 poz. 285 z dnia 1 czerwca 1996r.

Ponadto każdy z pracowników przed przystąpieniem do robót na budowie powinien uzyskać szczegółowy instruktaż dotyczący możliwych zagrożeń bezpieczeństwa i zagrożeń zdrowia a także skalę i miejsce powstania zagrożeń oraz zasad postępowania przy wykonywaniu prac niebezpiecznych oraz możliwości pierwszej pomocy i ewakuacji z miejsc zagrożonych. Pracownicy powinni zostać także poinstruowani na temat zastosowania środków i zasad bezpieczeństwa, które mają na celu wyeliminowanie powstawanie sytuacji zagrażających bezpieczeństwu i zdrowiu ludzi.

Instruktaż pracowników powinien obejmować także:

- a) **imienny podział pracy,**
- b) **kolejność wykonywania zadań,**

c) wymagania bezpieczeństwa i higieny pracy przy poszczególnych czynnościach.

10. Środki techniczne i organizacyjne zapobiegające niebezpieczeństwom.

- *Teren prowadzenia robót, powinien być wydzielony i wyraźnie oznakowany. W miejscach niebezpiecznych należy umieścić znaki informujące o rodzaju zagrożenia oraz stosować inne środki zabezpieczające przed skutkami zagrożeń (siatki, bariery itp.).*
- *Tam, gdzie to jest technicznie możliwe-rozładunek materiałów i narzędzia przy wykopach, należy stosować środki ochrony przed spadającymi przedmiotami.*
- *W razie niebezpieczeństwa należy stworzyć możliwość bezpiecznej, szybkiej ewakuacji pracowników ze wszystkich stanowisk pracy.*
- *Budowa musi być wyposażona w odpowiedni sprzęt do gaszenia pożaru*
- *Nieautomatyczne gaśnice muszą być łatwo dostępne i proste w użyciu*
- *W pasie komunikacyjnym po poruszają się środki transportu, należy zapewnić użytkownikom budowy bezpieczne przejście i odpowiednie środki ochronne.*
- *Strefy zagrożenia muszą być wyraźnie oznakowane.*
- *Pracodawca musi w każdej chwili zapewnić możliwość udzielenia pierwszej pomocy oraz wezwania przeszkolonego personelu.*
- *Pracownikom, którzy ulegli wypadkowi lub nagle zachorowali, należy zapewnić transport do punktu pomocy medycznej.*
- *Wszędzie tam, gdzie wymagają tego warunki pracy, środki pierwszej pomocy muszą być łatwo dostępne*
- *Środki pierwszej pomocy muszą być odpowiednio oznakowane i łatwo dostępne*
- *Adres i numer telefonu lokalnego pogotowia ratunkowego musi być umieszczony w widocznym miejscu*
- *Otoczenie oraz ogrodzenie budowy musi być tak oznakowane i rozmieszczone, aby było łatwo rozpoznawalne i widoczne.*
- *Pracownikom należy umożliwić spożywanie posiłków w odpowiednich warunkach oraz odpowiednią ilość wody pitnej*
- *Pracownicy muszą być chronieni przed wpływami atmosferycznymi, które mogą oddziaływać na ich zdrowie i bezpieczeństwo.*
- *Wykopy otwarte w porze nocnej powinny być odpowiednio zabezpieczone i oświetlone*
- *Należy zapewnić bezpieczne wejścia do wykopu i wyjścia z niego. Przy zejściach do wykopów o głębokości większej niż 1 metr należy zapewnić przez drabiny rozstawiane w odległościach nie większych niż 20 metrów jedna od drugiej.*
- *Drabiny muszą być wystarczająco wytrzymałe i prawidłowo konserwowane. Muszą one być właściwie użytkowane i ustawiane w odpowiednich miejscach, zgodnie z ich przeznaczeniem*
- *Wszystkie urządzenia i akcesoria przeznaczone do podnoszenia, łącznie z ich częściami, elementami, kotwami i podporami muszą być:*
 - (a) właściwie zaprojektowane i zbudowane oraz wytrzymałe stosownie do wykonywanych czynności;*
 - (b) właściwie zainstalowane i użytkowane;*
 - (c) utrzymywane w stanie zapewniającym sprawność;*
 - (d) sprawdzane i poddawane okresowym testom oraz kontrolom zgodnie z obowiązującymi przepisami;*
 - (e) obsługiwane przez wykwalifikowanych, odpowiednio przeszkolonych pracowników.*
- *Na urządzeniach i akcesoriach przeznaczonych do podnoszenia musi być wyraźna informacja o ich udźwigu.*

- Urządzenia i akcesoria przeznaczone do podnoszenia nie mogą być wykorzystywane do innych celów budowy.
- Pojazdy i maszyny przeznaczone do kopania i przewożenia materiałów muszą być:
 - (a) właściwie zaprojektowane i zbudowane z uwzględnieniem, w miarę możliwości, zasad ergonomii;
 - (b) utrzymywane w stanie zapewniającym sprawność;
 - (c) prawidłowo użytkowane.
- Kierowcy i operatorzy pojazdów i maszyn przeznaczonych do kopania i przewożenia materiałów muszą być specjalnie przeszkoleni.
- Instalacje, maszyny i wyposażenie, w tym narzędzia ręczne, zarówno napędzane, jak i nie, muszą być:
 - (a) właściwie zaprojektowane i zbudowane z uwzględnieniem, w miarę możliwości, zasad ergonomii;
 - (b) utrzymywane w stanie zapewniającym sprawność;
 - (c) stosowane wyłącznie do prac, do których zostały zaprojektowane;
 - (d) obsługiwane przez odpowiednio przeszkolonych pracowników.
- Instalacje i wyposażenie znajdujące się pod ciśnieniem muszą być sprawdzane i poddawane regularnym testom oraz kontrolom zgodnie z obowiązującymi przepisami.
- W wykopach i w trakcie wykonywania prac ziemnych należy podjąć właściwe środki ostrożności:
 - (a) stosując właściwą podporę ścian wykopu
 - (b) zapobiegając zagrożeniom ryzyka upadku osób, materiałów i przedmiotów do wykopu;
 - (c) zapewniając wentylację wszystkich stanowisk pracy wystarczającą do utrzymywania bezpiecznego, nieszkodliwego dla zdrowia składu atmosfery;
 - (d) zapewniając pracownikom ewakuację w razie pożaru lub zasypania.
- Przed rozpoczęciem wykopów należy podjąć działania mające na celu zidentyfikowanie lub zminimalizowanie jakiegokolwiek zagrożenia związanego z podziemnymi kablami lub innego rodzaju podziemną infrastrukturą komunalną.
- Sterty ziemi, materiałów oraz poruszające się pojazdy muszą być oddalone od wykopu; jeśli to konieczne, należy zbudować odpowiednie bariery.
- Szalunki oraz tymczasowe podpory i przypory muszą być tak zaplanowane, zainstalowane i konserwowane, aby oddziałujące na nie obciążenia nie powodowały niebezpiecznych naprężeń i odkształceń.
- Wykonywanie prac szczególnie niebezpiecznych dla bezpieczeństwa i zdrowia ludzi należy zapewnić co najmniej dwie osoby. Do prac takich należą między innymi:
 - (a) prace na czynnych gazociągach
 - (b) prace spawalnicze, cięcie gazowe
 - (c) prace wykonywane w pobliżu nie osłoniętych urządzeń elektroenergetycznych lub ich części, znajdujących się pod napięciem
 - (d) prace ziemne wykonywane metodą bezodkrywkową
- W sytuacjach, kiedy nie można uniknąć zagrożeń lub nie można ich wystarczająco ograniczyć za pomocą środków ochrony zbiorowej lub odpowiedniej organizacji pracy, powinny być stosowane środki ochrony indywidualnej, które powinny:
 - (a) być odpowiednie do istniejącego zagrożenia i nie powodować same z siebie zwiększonego zagrożenia;
 - (b) uwzględniać warunki istniejące w danym miejscu pracy;
 - (c) uwzględniać wymagania ergonomii oraz stan zdrowia pracownika;
 - (d) być odpowiednio dopasowane do użytkownika.
- Roboty w pasie drogowym prowadzić zgodnie z projektem organizacji ruchu na czas budowy

- *Podczas wykonywania robót ziemnych w razie przypadkowego odkrycia lub naruszenia uzbrojenia terenu, niezwłocznie przerywa się pracę i ustala się z właściwą jednostką zarządzającą danym uzbrojeniem dalszy sposób wykonywania robót.*
- *Jeżeli podczas wykonywania robót ziemnych zostaną odkryte przedmioty trudne do identyfikacji, przerywa się dalszą pracę i zawiadamia się osobę nadzorującą roboty ziemne.*
- *Przewód elektryczny lub hydrauliczny łączący maszynę roboczą z siecią zasilającą zabezpiecza się przed uszkodzeniami.*
- *Podczas zagęszczania gruntu urządzeniami wibracyjnymi:*
 - (a) *miejsca pracy mają być oznakowane przenośnymi zaporami,*
 - (b) *mają być przestrzegane warunki bezpieczeństwa i higieny pracy, określone w dokumentacji techniczno-ruchowej i w instrukcji obsługi.*
- *Niedopuszczalne jest podczas wykonywania robót ziemnych:*
 - (a) *wykonywanie robót pod czynnymi napowietrznymi liniami energetycznymi w odległości mniejszej niż to określają odrębne przepisy,*
 - (b) *przebywanie osób w kabinie pojazdu do transportu wykopanego gruntu, w czasie załadunku jego skrzyni, w przypadku gdy kabina pojazdu nie została konstrukcyjnie wzmocniona.*
 - (c) *przebywanie osób niezatrudnionych w miejscach wykopów.*

11. Uwagi końcowe

Przy sporządzaniu planu bezpieczeństwa i ochrony zdrowia należy uwzględnić poniższe przepisy:

- Rozporządzenie Ministra Pracy i Polityki Socjalnej w sprawie ogólnych zasad bezpieczeństwa i higieny pracy-tekst jednolity DZ.U.03.169.1650
- Rozporządzenie Ministra Budownictwa i Przemysłu Materiałów Budowlanych z dnia 28 marca 1972r.- w sprawie bezpieczeństwa i higieny pracy przy wykonywaniu robót budowlano-montażowych i rozbiórkowych. (Dz. U. z 1972r. Nr 13, poz. 91)
- Rozporządzenie Ministra Gospodarki w sprawie bezpieczeństwa i higieny pracy podczas eksploatacji maszyn i innych urządzeń technicznych do robót ziemnych, budowlanych i drogowych. DZ.U.01.118.1263
- Rozporządzenie Ministra Pracy i Polityki Socjalnej w sprawie rodzajów prac, które powinny być wykonywane przez co najmniej dwie osoby. Dz.U.96.62.288
- Rozporządzenie Ministra Pracy i Polityki Socjalnej w sprawie szczegółowych zasad szkolenia w dziedzinie bezpieczeństwa i higieny pracy. Dz.U.96.62.285
- Dyrektywę Rady Wspólnot Europejskich NR 92/57/EWG z dnia 24 czerwca 1992 dotyczącą wdrożenia minimalnych wymagań bezpieczeństwa i ochrony zdrowia na tymczasowych lub ruchomych budowach (ósma szczegółowa dyrektywa w rozumieniu art. 16.1 dyrektywy nr 89/391/EWG) oraz wszystkie związane z nimi przepisy szczegółowe.

opracowała:

mgr inż. Anna Roman-Piotrowska

Upr. bud. nr POM/0264/POOS/00



PROFIL PODŁUŻNY
ul. Jeziorna
skala 1:100/200




STARIOSTWO
POWIATOWE
w CZŁUCHOWIE
Załącznik do
rozporządzenia na budowę



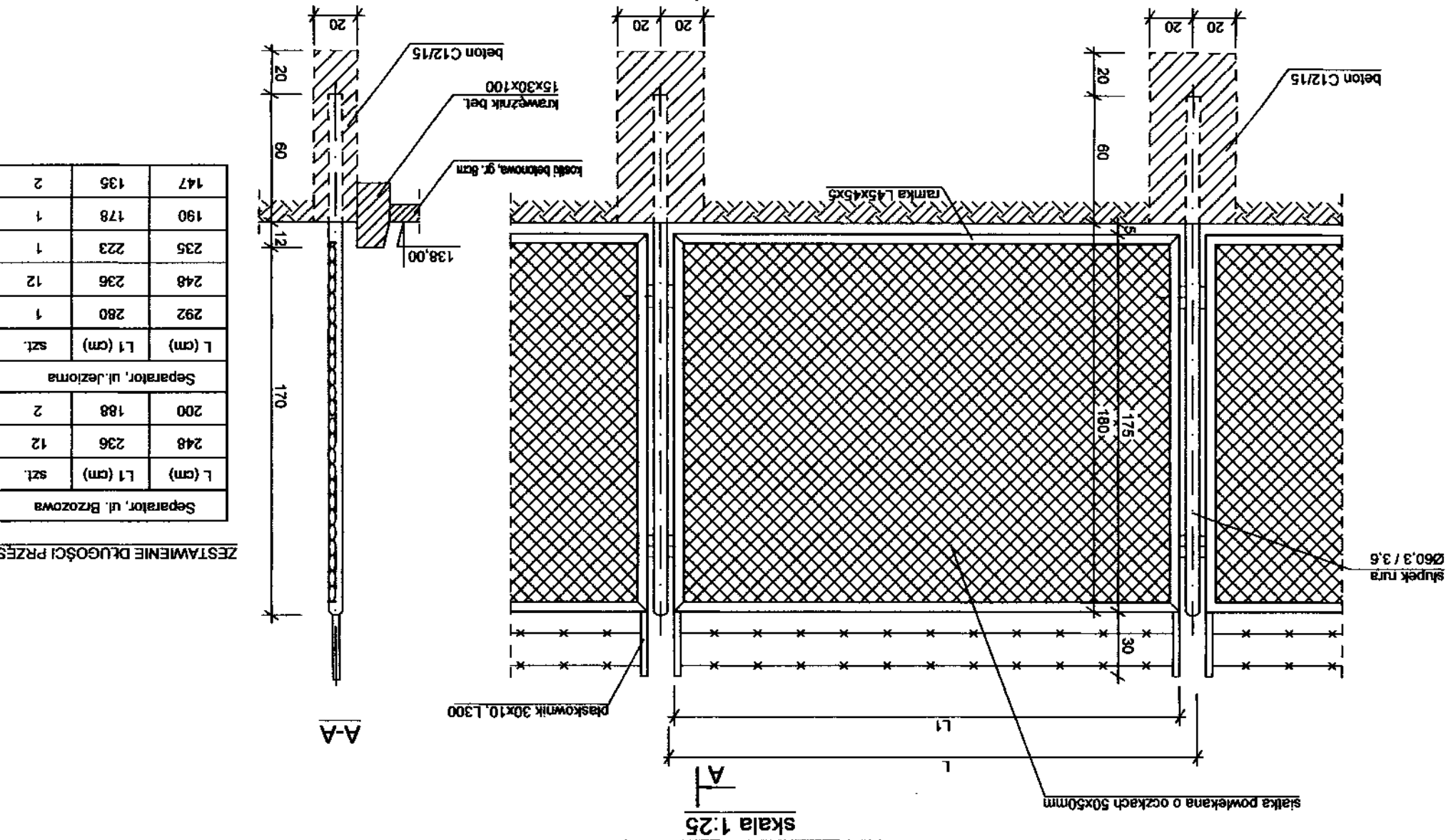
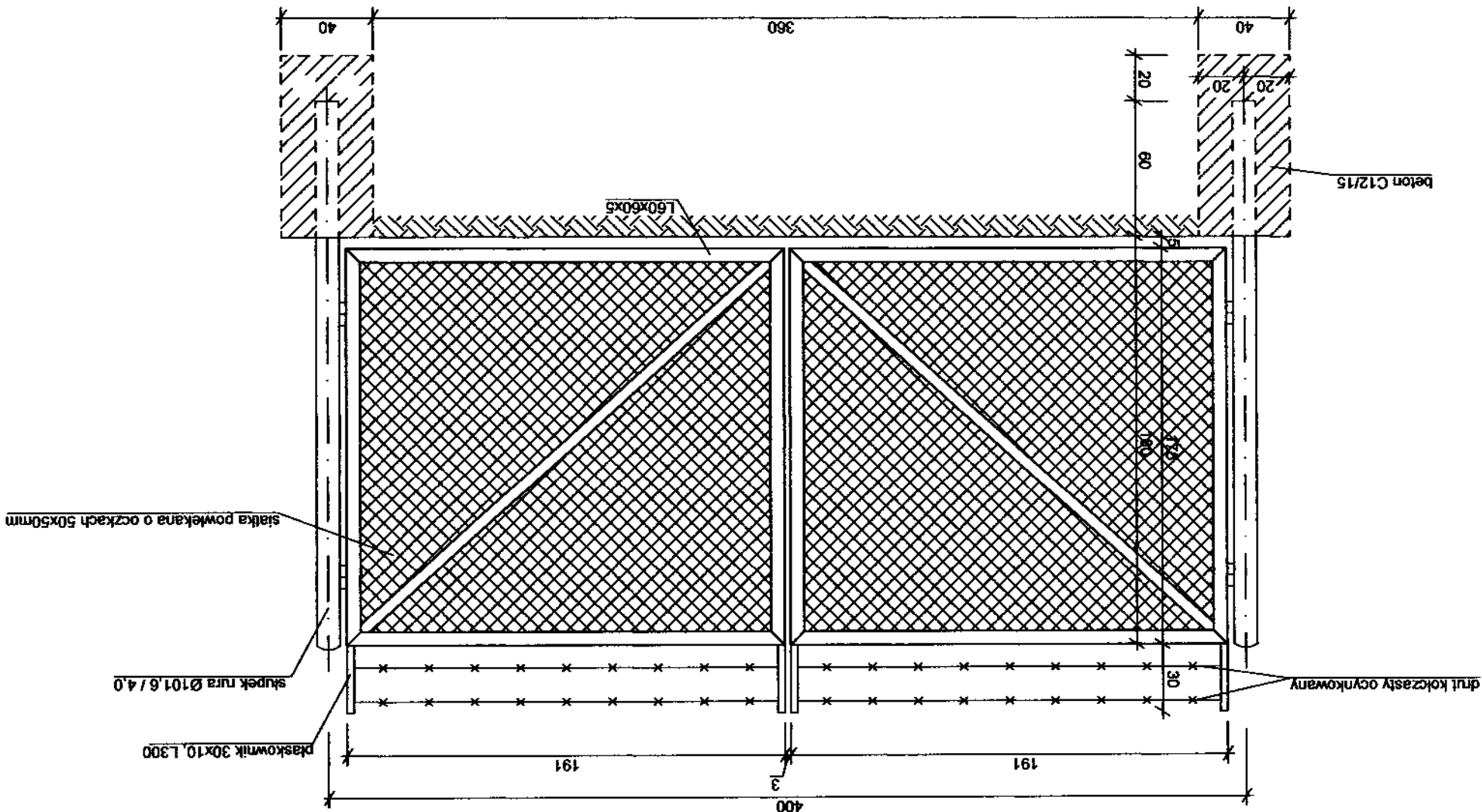
POZIOM PORÓWNAWCZY 125.00 m n.p.m.

RZĘDNA TERENU ISTN.	139.47	139.33	139.19	136.66	136.05
RZĘDNA DNA KANAŁU	136.73	136.71	136.68	134.83	134.83
ZAGŁĘBIENIE DNA KANAŁU	2.74	2.62	2.51	2.29	2.29
SPADKI, DŁUGOŚCI	0.53%	3.77	5.83m	4.40m	4.40m
ŚREDNICA, MATERIAŁ	RURA 400PP K2-KAN SNIKN/m2 L=14.00m				
ODLEGŁOŚCI	0.00	3.77	9.59	14.00	14.00

STUDIO PROJEKTOWE EKO-SYSTEM Radosław Ryl

		STUDIO PROJEKTOWE EKO-SYSTEM RADOSŁAW RYL ul. Świecka 21, 89-500 Tuchola NIP 561-126-95-38 e-mail: radek.tuchola@gmail.com; tel. 607205099					
INWESTOR	Miasto i Gmina Debrzno Zakład Wodociągów i Kanalizacji ul. Traugutta 2, 77-310 Debrzno						
TYTUŁ PROJEKTU	BUDOWA SEPARATORÓW NA WYLOTACH ISTNIEJĄCEJ KANALIZACJI DESZCZOWEJ PRZY UL. JEZIORNEJ WRAZ Z PRZEBUDOWĄ ROWU OTWARTEGO DO JEZIORA STAW MIEJSKI UL. OKRZEJ W DEBRZNIE						
TYTUŁ RYSUNKU	PROFIL PODŁUŻNY-ul. Jeziorna					NR RYS.	3
PROJEKTANT	IMIĘ I NAZWISKO mgr inż. Anna Ramon-Piotrowska	NR UPRAWNIENI POM/0164/PDOS/06	SPECIALNOŚĆ SANITARNIA	PODPIS 	SKALA	DATA	
SPRAWDZAJĄCY	mgr inż. Jolanta Górk	POM/0052/PWOS/10	SANITARNIA		1:100/200	12.2012	

BRAMA WJAZDOWA skala 1:25



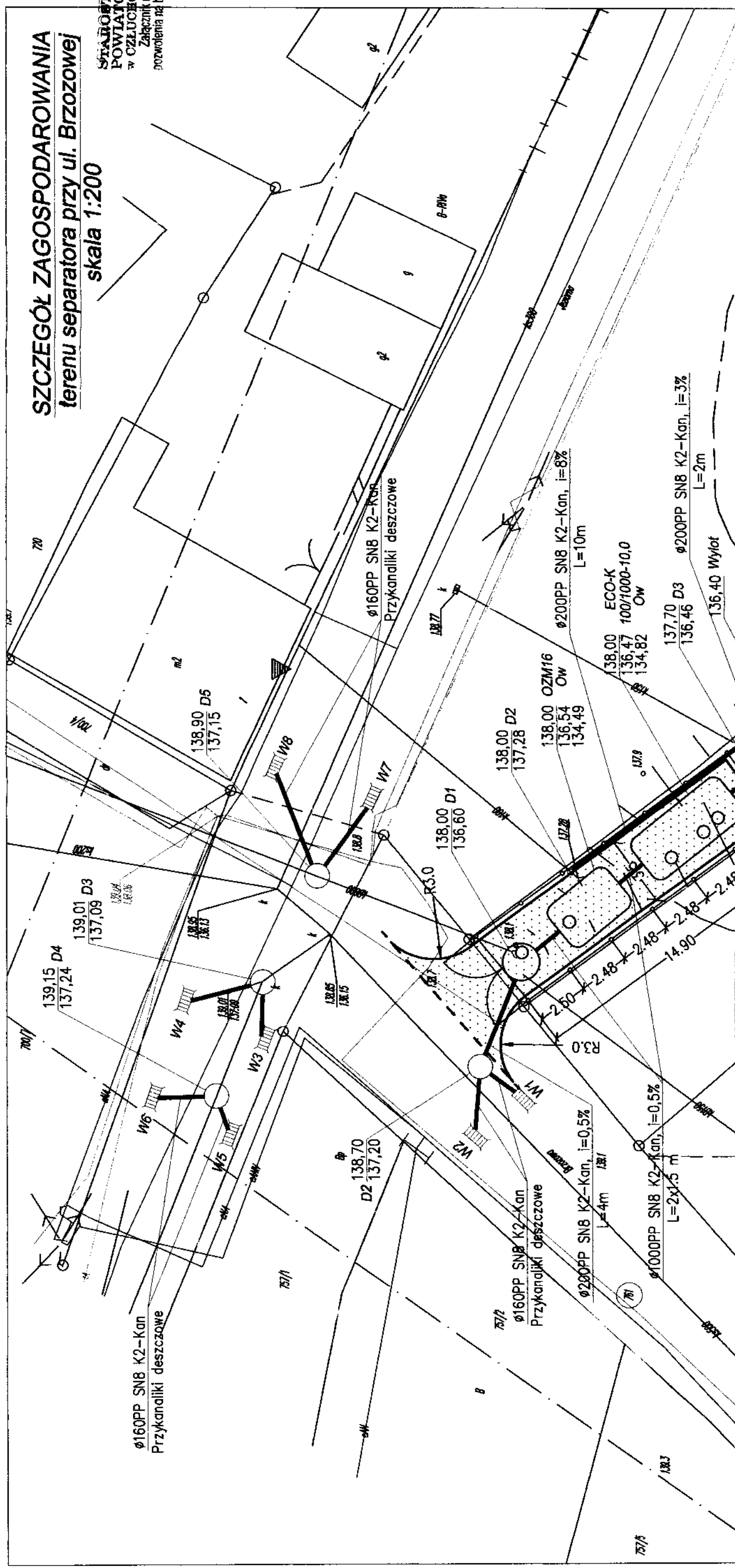
Separator, ul. Brzozowa		
L (cm)	L1 (cm)	szt.
248	236	12
200	188	2
Separator, ul. Jeziołowa		
L (cm)	L1 (cm)	szt.
292	280	1
248	236	12
235	223	1
190	178	1
147	135	2

ZESTAWIENIE DŁUGOŚCI PRZESŁA

STUDIO PROJEKTOWE EKO-SYSTEM RADOSŁAW RYL		ul. Świecko 21, 89-500 Tuchola NIP 561-126-95-38 e-mail: rodek.tuchola@gmail.com; tel. 607205099	
INWESTOR		Miasto i Gmina Debrzno Zakład Wodociągów i Kanalizacji ul. Traugutta 2, 77-310 Debrzno	
TYTUŁ PROJEKTU		BUDOWA SEPARATORÓW NA WYLOTACH ISTNIEJĄCEJ KANALIZACJI DESZCZOWEJ PRZY UL. JEZIOŁOWEJ WRAZ Z PRZEBUDOWĄ ROWU OTWARTEGO DO JEZIORA STAW MIEJSKI UL. OKRZEI W DEBRZNIE	
TYTUŁ RYSUNKU		SZKIC OGRÓDZENIA URZĄDZEN W UL. BRZÓWIEJ	
PROJEKTANT	mgr inż. Anna Roton-Prokowska	NR UPRAWNIEN	NR/0164/P005/06
SPRAWDZAJĄCY	mgr inż. Jolanta Gorka	POM/0052/PW05/10	SANITARNA
DATA		1:2012	
SKALA		Załącznik do projektu na budowę	
STANOWISKO		Załącznik do projektu na budowę	

SZCZEGÓŁ ZAGOSPODAROWANIA
terenu separatora przy ul. Brzozowej
skala 1:200

STADIUM
PROJEKTOWE
w CZŁUCHOWIE
Załącznik do
pozwolenia na budowę





LEGENDA:

- proj. kanalizacja deszczowa z rur polipropylenowych typu Kaczmarek PP SN8 K2-Kan
- D1 — proj. studnia betonowa Ø1800 typu Slenkiewicz-TORNADO2 na kanalizacji deszczowej
- D2 - D3 — proj. studnie Ø400 PP na kanalizacji deszczowej
- OZM16 Ow — proj. osadnik zawiesziny mineralnej 2500x3700 typu ECOLOGIC
- ECO-K 100/1000-10,0 Ow — proj. separator kodescancyfny 2500x5500 typu ECOLOGIC
- W1-W8 — proj. wpusty deszczowe ze studniami betonowymi Ø500, h=2,0m
- proj. umocnienie dojazdu z kostki betonowej szarej, gr. 8cm
- proj. krawężnik betonowy o wym. 15x30x100cm
- proj. krawężnik betonowy o wym. 15x22x100cm
- R3 — promień łuku kołowego
- proj. ogrodzenie terenu separatora
- istniejąca kanalizacja deszczowa Ø400
- istniejąca kanalizacja deszczowa Ø600
- oznaczenie działek objętych opracowaniem






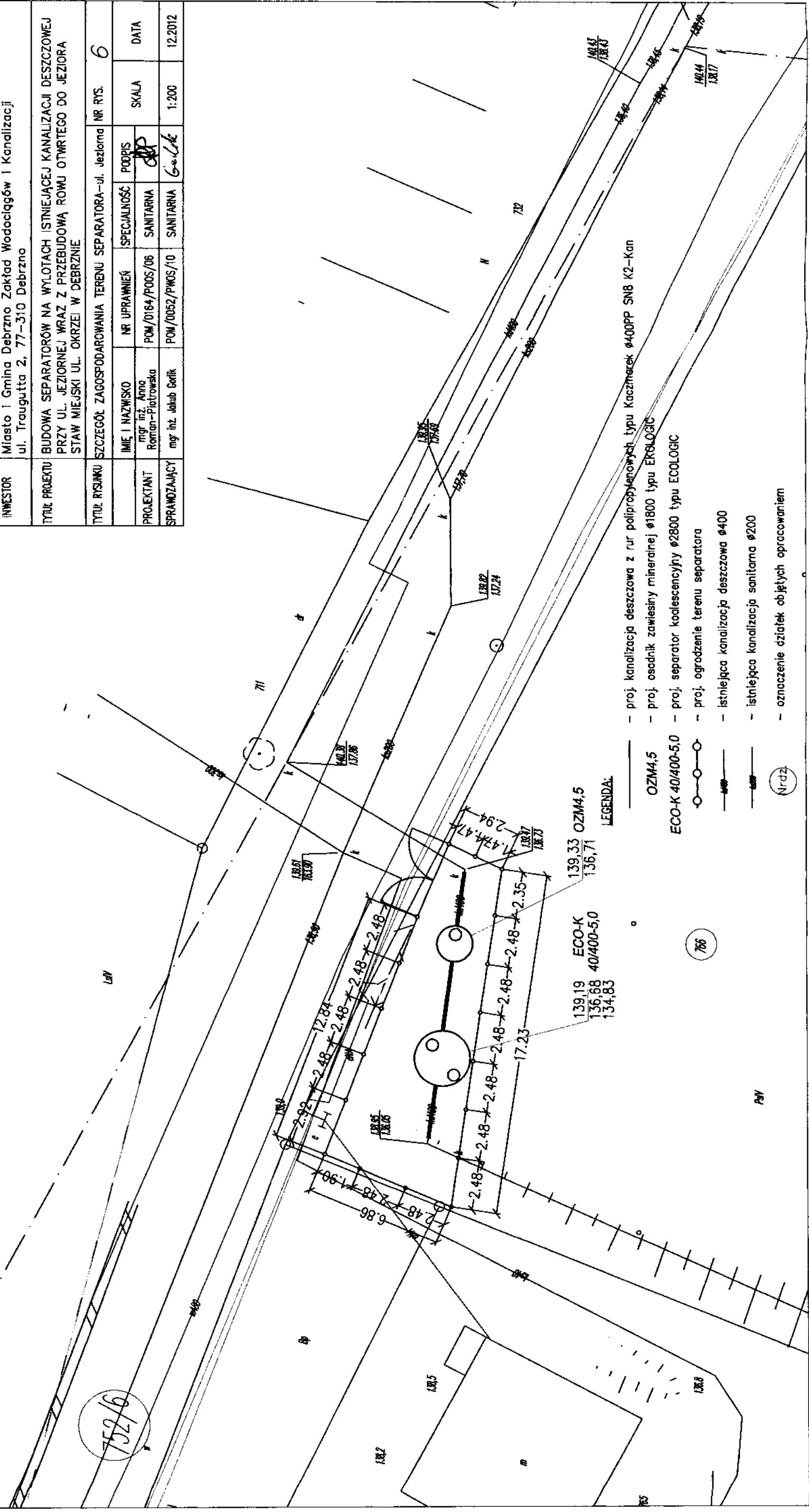
STUDIO PROJEKTOWE EKO-SYSTEM RADOSŁAW RYL
ul. Świecka 21, 89-500 Tuchola NIP 581-126-95-38
e-mail: radoslaw.ryl@eko-system.com; tel. 607205099

INWESTOR	Miasto i Gmina Debrzno Zakład Wodociągów i Kanalizacji ul. Traugutta 2, 77-310 Debrzno				
Tytuł projektu	BUDOWA SEPARATORÓW NA WYŁOTACH ISTNIEJĄCEJ KANALIZACJI DESZCZOWEJ PRZY UL. JEZIORNEJ WRAZ Z PRZEBUDOWĄ ROWU OTWARTEGO DO JEZIORA STAW MIEJSKI UL. OKRZEJ W DEBRZNIE				
Tytuł rysunku	SZCZEGÓŁ ZAGOSPODAROWANIA TERENU SEPARATORA-ul. Brzozowa		NR RYS. 5		
	IMIĘ I NAZWISKO	NR UPRAWNIENI	SPECIALNOŚĆ	PODPIS	SKALA
PROJEKTANT	mgr inż. Anna Roman	POW/0164/P00S/06	SANITARNA		DATA
SPRAWDZAJĄCY	mgr inż. Jacek Gólik	POW/P0G52/PW0S/10	SANITARNA		12.2012

SZCZEGÓŁ ZAGOSPODAROWANIA terenu separatora przy ul. Jezioamei

STAROSTWO POWIATOWE w CZŁUCHOWIE
Załącznik do pozwolenia na budowę

	STUDIO PROJEKTOWE EKO-SYSTEM Radosław RYL				
	ul. Świecka 21, 89-500 Tuchola NIP 561-126-95-38 e-mail: radek.tuchola@gmail.com; tel. 607205099				
INWESTOR	Miasto i Gmina Debrzno Zakład Wodociągów i Kanalizacji ul. Traugutta 2, 77-310 Debrzno				
TYTUŁ PROJEKTU	BUDOWA SEPARATORÓW NA WYLOTACH ISTNIEJĄCEJ KANALIZACJI DESZCZOWEJ PRZY UL. JEZIOAMEI WRAZ Z PRZEBUDOWĄ ROWU OTWARTEGO DO JEZIORA STAW MIEJSKI UL. OKRZEI W DEBRZNIE				
TYTUŁ RYSUNKU	SZCZEGÓŁ ZAGOSPODAROWANIA TERENU SEPARATORA-ul. Jezioamei NR RYS. 6				
PROJEKTANT	IMIĘ I NAZWISKO	NR UPRAWNIEN	SPECJALNOŚĆ	PODPIS	SKALA
	mgr inż. Anna Roman-Piotrowska	POM/0164/P00S/06	SANITARNIA		
SPRACOWUJĄCY	IMIĘ I NAZWISKO	NR UPRAWNIEN	SPECJALNOŚĆ	PODPIS	DATA
	mgr inż. Jakub Gólik	POM/0052/PWOS/10	SANITARNIA		12.2012



- proj. kanalizacja deszczowa z rur polipropylenowych typu Kaczmarek Ø400PP SN8 K2-Kan
— proj. osadnik zawiesziny mineralnej Ø1800 typu ECOLOGIC
— proj. separator kodescencyjny Ø2800 typu ECOLOGIC
— proj. ogrodzenie terenu separatora
— istniejąca kanalizacja deszczowa Ø400
— istniejąca kanalizacja sanitarna Ø200
— oznaczenie działek objętych opracowaniem
- LEGENDA:
OZMA4,5
ECO-K 40/400-5,0
Ø1800
Ø2800
Ø400
Ø200
Nrdz

Opis techniczny
do projektowanego zjazdu na teren urządzeń do podczyszczania ścieków

**STAROSTWO
POWIATOWE
w CZŁUCHOWIE**
Załącznik do
ozwolenia na budowę

Projektuje się wykonanie zjazdu z działki o nr 761 od strony ul. Brzozowej, na teren projektowanych urządzeń do podczyszczania wód opadowych z wylotem do rzeki (działka nr 783).

Roboty związane z budową zjazdu należy wykonać po pracach ziemno – montażowych, związanych z zabudową studni rewizyjnych oraz urządzeń do podczyszczania wód opadowych, tj. osadnika oraz separatora substancji ropopochodnych.

Warstwy konstrukcję zjazdu należy układać po wcześniejszym zasypaniu zbiorników, mechanicznym ich zagęszczeniu do uzyskania wskaźnika zagęszczenia $Is=0,98$ oraz wyprofilowaniu pod warstwy konstrukcyjne zjazdu. Po wykonaniu zjazdu z kostki betonowej, należy wypoziomować włazy żeliwne urządzeń podczyszczających. Teren należy uporządkować oraz wyprofilować gruntem pozyskanym z wykopu, wokół projektowanego zjazdu.

Powyższy zakres prac będzie możliwy do wykonania bez kłopotliwych zmian w organizacji ruchu drogowego. Projekt przewiduje minimalne ograniczenia ruchu w miejscu podłączenia zjazdu do drogi gminnej – ul. Brzozowej.

Projekt przewiduje wykonanie zjazdu o niżej podanych parametrach:

- szerokość jezdni zjazdu – 3,50m;
- szerokość zjazdu – 9,50m;
- przecięcie krawędzi zjazdu i z ul. Brzozową wyokrąglono łukiem kołowym o promieniu $R=3m$;
- pochylenie podłużne zjazdu $i = 21,8 - 0\%$;
- pochylenie poprzeczne zjazdu dwustronne ze spadkiem 2%;
- **warstwy konstrukcyjne zjazdu:**
 - warstwa ścieralna z kostki betonowej szarej, gr. 8cm,
 - podsypka cementowo – piaskowa o grubości 3cm,
 - podbudowa zasadnicza z kłińca twardego 0-31,5mm, gr. 15cm,
 - warstwa odsączająca z piasku o grubości 10 cm,
- obramowanie zjazdu krawężnikiem drogowym o wymiarach 15x30x100cm na ławie betonowej C12/15 (B15),
- zwieńczenie pasa zjazdu z krawężnią nawierzchni ulicy Brzozowej oraz od strony projektowanego wylotu kanalizacji deszczowej zabudować krawężnikiem drogowym wtopionym o wymiarach 15x22x100cm na ławie betonowej z oporem,
- odwodnienie w teren;
- powierzchnia zjazdu równa ca. 67,00m²;
- długość krawężnika betonowego płaskiego o wymiarach 15x22x100cm długości 13,00mb;
- długość krawężnik betonowego o wymiarach 15x30x100cm w ilości 39,00mb.

Projektuje się ułożenie krawężnika płaskiego (15x22x100cm) przejazdowego z oporem przy krawędzi jezdni na długości 9,50m oraz na zakończeniu proj. zjazdu od strony wylotu projektowanej kanalizacji deszczowej na długości 4,00m. Odcinki łuków R3 oraz obramowanie zjazdu zabudować krawężnikiem betonowym (15x30x100cm) na ławie betonowej z oporem.

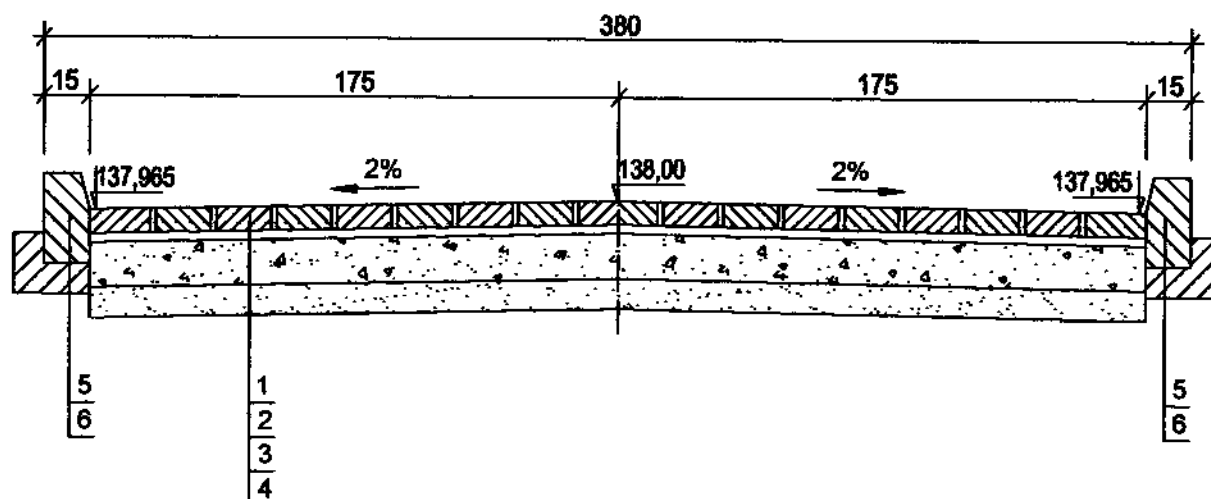
techn. Władysław Błaszowski
 upr. bud. do projektowania dróg i kierowania
 robotami budowlanymi w zakresie drogowych
 obiektów budowlanych
 Nr ewid. 34/75

mgr inż. Krzysztof Deruba
 upr. bud. do projektowania i kierowania
 robotami budowlanymi dróg i mostów drogowych
 w specjalności konstrukcyjno – budowlanej bez ograniczeń
 Nr ewid. KI-II-7342-24/98



PRZEKRÓJ KONSTRUKCYJNY
drogi dojazdowej do separatora
skala 1:25

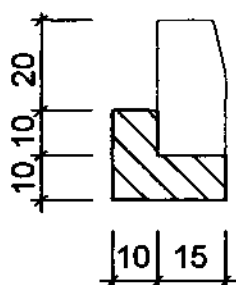
STAROSTWO
POWIATOWE
w CZŁUCHOWIE
Załącznik do
pozwolenia na budowę



OBJAŚNIENIA:

- 1 - KOSTKA BETONOWA SZARA, gr. 8cm
- 2 - PODSYPKA CEMENTOWO-PIASKOWA 1:4, gr. 3cm
- 3 - POBUDOWA ZASADNICZA Z KLIŃCA KAMIENNEGO TWARDEGO 0-31,5mm, gr. 15cm
- 4 - WARSTWA ODSĄCZAJĄCA Z PIASKU, gr. 10cm
- 5 - KRAWĘŻNIK BETONOWY o wym. 15x30x100cm
- 6 - ŁAWA Z OPOREM Z BETONU C12/15 (B15)

WYMIARY ŁAWY BETONOWEJ:

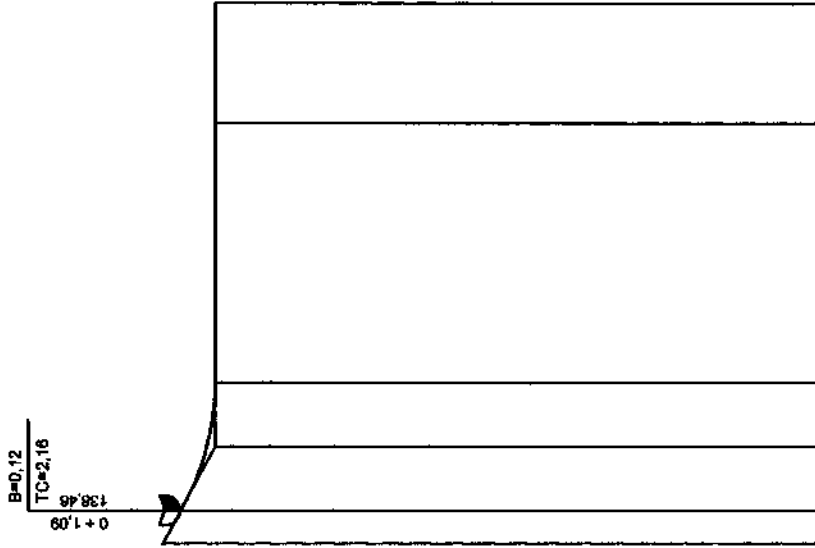


		STUDIO PROJEKTOWE EKO-SYSTEM RADOSŁAW RYL ul. Świecka 21, 89-500 Tuchola NIP 561-126-95-38 e-mail: radek.tuchola@gmail.com; tel. 607205099									
INWESTOR		Miasto i Gmina Debrzno Zakład Wodociągów i Kanalizacji ul. Traugutta 2, 77-310 Debrzno									
TYTUŁ PROJEKTU		BUDOWA SEPARATORÓW NA WYLOTACH ISTNIEJĄCEJ KANALIZACJI DESZCZOWEJ PRZY UL. JEZIORNEJ WRAZ Z PRZEBUDOWĄ ROWU OTWARTEGO DO JEZIORA STAW MIEJSKI UL. OKRZEI W DEBRZNIE									
TYTUŁ RYSUNKU		PRZEKRÓJ KONSTRUKCYJNY DROGI DOJAZDOWEJ					NR RYS.		D1		
		IMIĘ I NAZWISKO		NR UPRAWNIEŃ		SPECJALNOŚĆ		PODPIS		SKALA DATA	
PROJEKTANT		Lech Władysław Głoszkowski		34/75		DROGOWA					
SPRAWDZAJĄCY		mgr inż. Krzysztof Deruba		KI-II-7342-24/98		KONSTR-BUDOWL				1:100/250 12.2012	

PROFIL PODŁUŻNY
Skala 1:100:250

STAROSTWO
POWIATOWE
w CZŁUCHOWIE
Załącznik do
Teren
Niwelata
Szczegółowy plan

149
148
147
146
145
144
143
142
141
140
139
138
137
136
135
134
133
132
131



P.p. = 130,0 m n.p.m.



RODZAJ NAWIERZCHNI	KOSTKA BETONOWA SZARA, gr. 8cm									
RÓŻNICE RZĘDNYCH (Zn-Zi)	0.00	0.00	0.12	0.12	0.00	0.00	0.00	0.00	0.00	0.00
RZĘDNE NIWELETY NAWIERZCHNI	138.70	138.70	138.82	138.94	138.94	138.94	138.94	138.94	138.94	138.94
POCHYLENIA PODŁUŻNE I ŁUKI PIONOWE	-21.87%	R20	0.00%	8.84						
RZĘDNE TERENU (ISTNIEJĄCEJ NAWIERZCHNI)	138.70	138.70	138.82	138.94	138.94	138.94	138.94	138.94	138.94	138.94
PROSTE I ŁUKI POZIOME	L=18m									
ODLEGŁOŚCI	0.00	1.08	3.20	3.22	5.36	14.00	18.00			

PIKIETAŻ

0+000



STUDIO PROJEKTOWE EKO-SYSTEM RADOSŁAW RYL
ul. Świecka 21, 89-500 Tuchola NIP 561-126-95-38
e-mail: radek.tuchola@gmail.com; tel. 607205099

INWESTOR	Miasto i Gmina Debrzno Zakład Wodociągów i Kanalizacji ul. Traugutta 2, 77-310 Debrzno					
TYTUŁ PROJEKTU	BUDOWA SEPARATORÓW NA WYLOTACH ISTNIEJĄCEJ KANALIZACJI DESZCZOWEJ PRZY UL. JEZIORNEJ WRAZ Z PRZEBUDOWĄ ROWU OTWARTEGO DO JEZIORA STAW MIEJSKI UL. OKRZEJ W DEBRZNIE					
TYTUŁ RYSUNKU	PROFIL PODŁUŻNY ZJAZDU			NR RYS.		D2
	IMIE I NAZWISKO	NR UPRAWNIENI	SPECJALNOŚĆ	PODPIS	SKALA	DATA
PROJEKTANT	Mich. Włodajewicz	34/75	DROGOWA			
SPRAWDZAJĄCY	Inż. Krzysztof Derba	KI-II-7342-24/98	KONSTR-BUDOWA		1:100/250	12.2012

B.6727.44WiW.2012

Debrzno, dnia 19.12.2012 rok

STAROSTWO
POWIATOWE
w CZŁUCHOWIE
Załącznik do
rozwiązania na budowę

ZAŚWIADCZENIE WYPISU I WYRYSU

Po rozpatrzeniu wniosku z dnia 18.12.2012 r. **P. Waldemara Klimka, reprezentującego Zakład Wodociągów i Kanalizacji w Debrznie z siedzibą przy ul. Tarugutta 2, 77-310 Debrzno** w sprawie wydania zaświadczenia wypisu i wyrysu z miejscowego planu zagospodarowania przestrzennego miasta Debrzno przyjętego uchwałą nr XLVII/300/2006 z dnia 24 lutego 2006 r. i opublikowaną w Dzienniku Urzędowym Województwa Pomorskiego nr 81 z dnia 2 sierpnia 2006 r. **dla działek nr 761, 752/6, 783, 766, 784, 779, 785, 800, 802.**

Na podstawie art. 30 ust. 1 Ustawy o planowaniu i zagospodarowaniu przestrzennym z dnia 27 marca 2003 roku (Dz.U. Nr 80, poz. 717) ustalenia dla terenu ww działki obejmują:

- I. Zasady ogólne zagospodarowania terenu.**
Zostały określone w karcie zadania 5 .WS, 3. ZP. 15, 3. ZP. 17, 94. KDD, 77. KDL, 129. KDx, 175. MN
- II. Ustalenia w zakresie elektroenergetyki**
Zgodnie z warunkami Rejonu Energetycznego
- III. Zasilanie wodociągowe.**
Nie dotyczy
- IV. Odprowadzenie wód deszczowych.**
Powierzchniowo w granicach działki lub do kanalizacji deszczowej
- V. Ustalenie warunków i zasad zabudowy działki.**
Zgodnie kartą terenu i obowiązującymi przepisami
- VI. Ustalenia w zakresie komunikacji**
Zgodnie z kartą terenu
- VII. Odprowadzenie ścieków**
Nie dotyczy
- VIII. Linia zabudowy**
Nie mniej jak w karcie terenu

ZGODNOŚĆ Z ORYGINAŁEM
STWIERDZAM

19.12.2012
Repl

Integralną częścią zaświadczenia są załączniki:

1. Wpis i wyrys z uchwały nr XLVII/300/2006 z dnia 24 lutego 2006 r.



BURMISTRZ
Miroslaw Burak

Wydane zaświadczenie ważne jest do chwili zmiany MPZP dla ww. działki
Na podstawie art. 7 pkt 3) Ustawy o opłacie skarbowej z dnia 16 listopada 2006 r. (Dz.U. nr 225, poz. 1635) zwalnia się od pobrania opłaty skarbowej.

Otrzymują:

1. wnioskodawcy
2. a/a

ROZDZIAŁ 1
Ustalenia ogólne

Ilekrót w tekście uchwały jest mowa o:

- uchwale - należy przez to rozumieć niniejszą uchwałę,
- planie - należy przez to rozumieć miejscowy plan zagospodarowania przestrzennego wymieniony w § 1 niniejszej uchwały,
- rysunku planu - należy przez to rozumieć graficzny zapis planu przedstawiony na mapie sytuacyjno-wysokościowej w skali 1:2 000, stanowiący załącznik nr 1 do uchwały,
- obszarze - należy przez to rozumieć cały obszar objęty planem,
- terenie - należy przez to rozumieć część obszaru objętego planem, wyznaczoną na rysunku planu liniami rozgraniczającymi, oznaczoną symbolem i numerem ustaleń szczegółowych,
- przepisach odrębnych - należy przez to rozumieć przepisy ustaw wraz z aktami wykonawczymi,
- obowiązujących liniach zabudowy - należy przez to rozumieć linie, na których należy sytuować elewacje frontowe budynków, a wykusze schody, podjazdy i balkony nie mogą być wysunięte poza tą linię więcej niż 0,5 m,
- nieprzekraczalnych liniach zabudowy - należy przez to rozumieć linie, poza które nie mogą wykaczać ściany zewnętrzne budynków, a wykusze, schody, podjazdy i balkony nie mogą być wysunięte poza tą linię więcej niż 0,5 m,
- dopuszczeniu - należy przez to rozumieć zgodność z planem w szczególnych przypadkach wymagających spełnienia warunków wymienionych w ustaleniach szczegółowych,
- intensywności zabudowy - należy przez to rozumieć stosunek powierzchni całkowitej wszystkich budynków usytuowanych na działce do powierzchni działki,
- ilości kondygnacji - należy przez to rozumieć liczbę kondygnacji naziemnych,
- mieszkaniu integralnie związanym z prowadzoną działalnością gospodarczą - należy przez to rozumieć mieszkanie właściciela, stróża lub technologa - jeśli działalność ta wymaga stałego nadzoru,
- usługach publicznych - należy przez to rozumieć usługi o szczególnym znaczeniu dla zaspokojenia potrzeb mieszkańców w sferze niematerialnej, poprawy jakości ich życia i sprzyjający nawiązaniu kontaktów społecznych, np. szkoła, kościół, muzeum, urzędy administracji publicznej itp.,
- usługach komercyjnych - należy przez to rozumieć usługi zaspakajające potrzeby mieszkańców w sferze materialnej; np. sklep, zakład fryzjerski, kawiarnia itp.,
- usługach nieuciążliwych - należy przez to rozumieć - usługi niepowodujące okresowego lub stałego pogarszania stanu środowiska i nie wymagające obsługi ciężkim transportem,
- dachu stromym - należy przez to rozumieć dach, którego płaszczyzny są nachylone pod kątem większym niż 30°,
- zorganizowanej działalności inwestycyjnej - należy przez to rozumieć działalność polegającą na jednoczesnym, tzn. w tym samym czasie i w ramach jednego projektu zagospodarowania terenu, prowadzeniu inwestycji,
- reklamie wielkoformatowej - należy przez to rozumieć nośnik reklamowy, którego wymiary przekraczają 100 x 200 cm,

Pojęcia i określenia użyte w ustaleniach planu, a nie zdefiniowane powyżej, należy rozumieć zgodnie z powszechnie obowiązującą interpretacją.

§ 6

Ustalenia planu zapisane są w następującym układzie:

- ustalenia ogólne obowiązujące na całym obszarze planu zawarte są w rozdziale 2;
- ustalenia szczegółowe dla poszczególnych terenów wyodrębnionych liniami rozgraniczającymi, zawarte są w rozdziale 3 i zapisane w formie kart terenu.

Warunki zabudowy powinny być wydawane na podstawie kart terenu, z uwzględnieniem ustaleń dotyczących całego obszaru objętego planem, zawartych w rozdziale 2.

ZGODNOŚĆ Z ORYGINAŁEM
STWIERDZAM

19.12.2012
Reyl

§ 7

1. Następujące oznaczenia graficzne zastosowane na rysunku planu są obowiązujące:

- granice opracowania planu;
- linie rozgraniczające tereny o różnym przeznaczeniu lub różnych zasadach zagospodarowania;
- symbole literowe oznaczające przeznaczenie terenu, a w odniesieniu do ulic – oznaczenie klasy;
- obowiązujące i nieprzekraczalne linie zabudowy;
- granice stref i oznaczenia obiektów objętych ochroną prawną.

Pozostałe oznaczenia na rysunku planu stanowią informację lub zalecenie i nie są obowiązującymi ustaleniami planu.

Linie rozgraniczające terenowych urządzeń infrastruktury technicznej mogą podlegać korektom, wynikającym z potrzeb technologicznych, o ile nie naruszy to innych ustaleń planu oraz interesów prawnych właścicieli sąsiednich terenów.

ROZDZIAŁ 2

1. Ustalenia ogólne obowiązujące na całym obszarze w granicach planu.

1.1. Zasady ochrony i kształtowania ładu przestrzennego:

a. - wszelkie uzupełnienia ciągów zabudowy, przebudowa lub rozbudowa obiektów istniejących wymaga dostosowania do pozytywnych przykładów z sąsiedztwa, w zakresie skali, proporcji, formy dachu, detalu architektonicznego i kolorystyki. Dostosowanie do sąsiedniej zabudowy winno być udokumentowane w projekcie budowlanym w formie rysunku elewacji frontowej na tle sąsiednich istniejących budynków (fotomontaż, kolaż lub wizualizacja komputerowa) w skali zbliżonej do 1:200.

b. - na terenach projektowanej zabudowy mieszkaniowej i usługowej obowiązuje zakaz wznoszenia wolnostojących budynków gospodarczych i garaży.

c. - na terenach istniejącej zabudowy mieszkaniowej jednorodzinnej dopuszcza się budowę garaży wolnostojących i budynków gospodarczych sytuowanych przy granicy z sąsiednią działką budowlaną.

d. - na terenach zabudowy mieszkaniowej dopuszcza się funkcję usług nieuciążliwych w proporcji do 30% powierzchni ogólnej lokalu mieszkalnego.

e. - na terenach zabudowy mieszkaniowej jednorodzinnej obowiązuje zakaz lokalizacji reklam wielkoformatowych oraz tymczasowych obiektów budowlanych.

f. - na terenach zabudowy mieszkaniowej jednorodzinnej i terenach zieleni urządzonej dopuszcza się realizację funkcji usługowej w formie urządzeń sezonowych.

1.2. Zasady ochrony środowiska naturalnego i krajobrazu kulturowego.

a. - wprowadza się zakaz lokalizowania inwestycji szczególnie szkodliwych dla środowiska i zdrowia ludzi oraz odprowadzania ścieków sanitarnych i wód opadowych zanieczyszczonych substancjami ropopochodnymi – do gruntu lub wód powierzchniowych.

b. - zieleni izolacyjną należy formować z roślin zimozielonych.

c. - należy zachować cenny drzewostan, w tym – szpalery przydrożne. Usunięcie starodrzewu jest dopuszczalne jedynie w przypadkach ewidentnej kolizji z układem drogowym.

d. - na terenie Obszaru Chronionego Krajobrazu „Dolina rzeki Debrzynki” powołanego Uchwałą Nr XXXVII/266/97 Rady Miejskiej w Debrznie z dnia 24 października 1997 roku obowiązują następujące zakazy (zgodnie z załącznikiem nr 1 do ww. uchwały):

- zakaz wysypywania, zakopywania i wylewania odpadów lub innych nieczystości oraz innego zanieczyszczania wód, gleby i powietrza,
- zakaz zmiany stosunków wodnych, regulacji rzek i potoków
- zakaz wydobywania skał, minerałów i torfu
- zakaz niszczenia gleby lub zmiany sposobu jej użytkowania
- zakaz wypalania suchej roślinności i wzniecania ognia
- zakaz budowy lub rozbudowy obiektów budowlanych, linii komunikacyjnych, urządzeń lub instalacji niezharmonizowanych z krajobrazem, zakłócających jego harmonię i wartości estetyczne.

1.3 Strefa W.III.2. Ograniczonej ochrony archeologiczno-konserwatorskiej

STAROSTWO
POWIATOWE
w CZŁUCHOWIE
Załącznik do
rozporządzenia na budowę

Obszar z fazy polokacyjnej średniowiecznego i nowożytnego rozwoju miasta.

W strefie ustala się obowiązek, dla wszystkich inwestycji w niej lokalizowanych, przeprowadzenia archeologicznych badań inwestycyjnych o charakterze nadzoru archeologicznego nad realizacją robót ziemnych.

Zakres niezbędnych do przeprowadzenia archeologicznych badań inwestycyjnych lub ratowniczych określa inwestorowi Wojewódzki Konserwator Zabytków w każdorazowo wydanym pozwoleniu.

Ustala się obowiązek powiadomienia Wojewódzkiego Konserwatora Zabytków w terminie nie krótszym niż dwa tygodnie przed przystąpieniem do prac o zamiarze ich rozpoczęcia.

1.3.1. Strefy ochrony konserwatorskiej obejmujące obszary, na których obowiązują określone ustaleniami planu miejscowego ograniczenia, zakazy i nakazy w celu ochrony znajdujących się na tych obszarach Zabytków:

a. Strefa ochrony konserwatorskiej historycznego układu urbanistycznego średniowiecznego miasta lokacyjnego.

W obszarze strefy obowiązuje:

- wymóg uzgadniania zmian w zabudowie i zagospodarowania terenu oraz remontów budynków z właściwym terenowo Konserwatorem Zabytków;
- zachowanie historycznego układu ulic i planów oraz historycznych podziałów bloków zabudowy na działki miejskie;
- ochrona sylwety i panoramy historycznej średniowiecznego miasta lokacyjnego;
- zachowanie historycznego układu zabudowy poszczególnych działek miejskich;
- szczegółowe ustalenia zawierają karty terenów.

b. Strefa ochrony konserwatorskiej otoczenia historycznego układu urbanistycznego średniowiecznego miasta lokacyjnego – strefa zakazu zabudowy.

W obszarze strefy obowiązuje:

- zakaz zabudowy (zakaz nie dotyczy istniejących budynków historycznych);
- ograniczenie zadrzewień do niewielkich grup drzew (3+5);
- szczegółowe ustalenia zawierają karty terenów.

c. Strefa ochrony konserwatorskiej otoczenia historycznego układu urbanistycznego średniowiecznego miasta lokacyjnego – strefa ograniczeń zabudowy.

W obszarze strefy obowiązuje:

- zachowanie miejscowej tradycyjnej kultury organizacji i użytkowania przestrzeni;
- ograniczenia wysokości, skali i intensywności zabudowy;
- szczegółowe ustalenia zawierają karty terenów.

1.5. 1. Ustala się wskaźniki parkingowe do obliczenia zapotrzebowania terenowego inwestycji na miejsca postojowe dla samochodów osobowych, które należy zapewnić na własnym terenie:

- dla usług – 1 mp/50 m² powierzchni użytkowej lecz nie mniej niż 1 mp/1 obiekt
- dla nowej zabudowy mieszkaniowej: w zabudowie wielorodzinnej - 1 mp/1 mieszkanie
w zabudowie jednorodzinnej - 2mp/1 dom
w zabudowie produkcyjnej - 1mp/10 zatrudnionych i 1 mp/100m² pow. produkcyjnej

ZGODNOŚĆ Z ORYGINAŁEM
STWIERDZAM

KARTA TERENU

19.12.2012

Reyl

do Miejscowego planu zagospodarowania przestrzennego miasta Debrzno**1. Symbol** 5. WS**2. Powierzchnia**

5.WS.1 – 1,34 ha

5.WS.2 – 0,14 ha

5.WS.3 – 0,02 ha

5.WS.4 – 0,04 ha

5.WS.5 – 0,36 ha

5.WS.6 – 0,05 ha

5.WS.7 – 26,36 ha

5.WS.8 – 0,29 ha

5.WS.9 – 0,03 ha

5.WS.10 – 0,25 ha

5.WS.11 – 0,08 ha

3. Przeznaczenie

tereny wód powierzchniowych śródlądowych

4. Zasady ochrony i kształtowania ładu przestrzennego

nie ustala się

5. Zasady ochrony środowiska, przyrody i krajobrazu kulturowego

obowiązuje zakaz odprowadzenia ścieków i zanieczyszczonych wód opadowych bezpośrednio do wód powierzchniowych

6. Zasady ochrony dziedzictwa kulturowego i zabytków oraz dóbr kultury współczesnej

nie ustala się

7. Wymagania wynikające z potrzeb kształtowania przestrzeni publicznych

nie dotyczy

8. Parametry i wskaźniki kształtowania zabudowy oraz zagospodarowania terenów

1) linie zabudowy: nie dotyczy

2) maksymalna wielkość powierzchni zabudowy w stosunku do powierzchni działki: nie dotyczy

3) minimalny procent powierzchni biologicznie czynnej: nie dotyczy

4) intensywność zabudowy, minimalna: nie dotyczy

maksymalna: nie dotyczy

5) wysokość zabudowy, minimalna: nie dotyczy

maksymalna: nie dotyczy

6) szerokość elewacji frontowej: nie dotyczy

7) formy zabudowy: nie dotyczy

8) rodzaj i pokrycie dachu: nie dotyczy

9) inne: nie ustala się

9. Granice i sposoby zagospodarowania terenów lub obiektów podlegających ochronie, ustalonych na podstawie odrębnych przepisów, w tym terenów górniczych, a także narażonych na niebezpieczeństwo powodzi oraz zagrożonych osuwaniem się mas ziemnych

1) tereny 5.WS.4, 5.WS.5 i 5.WS.6 znajdują się w strefie ochrony archeologiczno-konserwatorskiej

2) tereny 5.WS.1, 5.WS.2, 5.WS.3, fragment terenu 5.WS.6, 5.WS.7, 5.WS.8, 5.WS.9, 5.WS.10 i 5.WS.11 znajdują się w Obszarze Chronionego Krajobrazu „Dolina rzeki Debrzynki”, na którym obowiązują zakazy zawarte w uchwale nr XXXVII/266/97 Rady Miejskiej w Debrznie z dnia 24.10.1997 r. w sprawie wprowadzenia Obszaru Chronionego Krajobrazu

10. Szczegółowe zasady i warunki scalania i podziału nieruchomości:

1) obszary wymagające przeprowadzenia scaleń i podziałów nieruchomości: nie ustala się

2) minimalna powierzchnia działki: nie ustala się

3) minimalna szerokość frontów nowo projektowanych działek: nie ustala się

4) kąt położenia granic działek w stosunku do pasa drogowego: nie ustala się

11. Zasady dotyczące systemów komunikacji i infrastruktury technicznej

- 1) dostępność drogowa: nie ustala się
- 2) parkingi i miejsca postojowe: nie dotyczy
- 3) odprowadzenie ścieków: nie dotyczy
- 4) odprowadzenie wód opadowych: nie dotyczy
- 5) zaopatrzenie w wodę: nie dotyczy
- 6) zaopatrzenie w gaz: nie dotyczy
- 7) zaopatrzenie w energię ciepłą: nie dotyczy
- 8) zaopatrzenie w energię elektryczną: nie dotyczy
- 9) telekomunikacja: nie dotyczy
- 10) gospodarka odpadami: nie dotyczy

12. Sposoby i terminy tymczasowego zagospodarowania, urządzania i użytkowania terenów

nie ustala się

13. Obszary rehabilitacji istniejącej zabudowy i infrastruktury technicznej, a także obszary wymagające przekształceń i rekultywacji

nie ustala się

14. Szczególne warunki zagospodarowania terenów oraz ograniczenia w ich użytkowaniu

dla jeziora „Staw Miejski” - 5.WS.7 ustala się funkcję rekreacyjną

15. Stawka procentowa

0%

16. Zalecenia i informacje nie będące podstawą wydawania decyzji administracyjnych

nie ustala się

KARTA TERENU

do Miejscowego planu zagospodarowania przestrzennego miasta Debrzno

1. Symbol 3. ZP. 15.

2. Powierzchnia 0,19 ha

3. Przeznaczenie

teren zieleni urządzonej

4. Zasady ochrony i kształtowania ładu przestrzennego

należy zachować istniejący układ skarp

5. Zasady ochrony środowiska, przyrody i krajobrazu kulturowego

należy umocnić brzeg jeziora stosując materiały naturalne

6. Zasady ochrony dziedzictwa kulturowego i zabytków oraz dóbr kultury współczesnej

teren leży w strefie ograniczonej ochrony archeologiczno-konserwatorskiej W.III.2. „obszar miasta polokacyjnego” - obowiązują ustalenia pkt.1.3.3. rozdz. 2;

7. Wymagania wynikające z potrzeb kształtowania przestrzeni publicznych

- 1) mała architektura: dopuszcza się, np.: ławki, pojemniki na odpadki
- 2) nośniki reklamowe: nie dopuszcza się
- 3) urządzenia infrastruktury technicznej: dopuszcza się urządzenia
- 4) tymczasowe obiekty usługowo-handlowe: nie dopuszcza się
- 5) zieleni: niska, utrzymująca skarpy

ZGODNOŚĆ Z ORYGINAŁEM

STWIERDZAM

19.12.2012

BęL

8. Parametry i wskaźniki kształtowania zabudowy oraz zagospodarowania terenów

- 1) linie zabudowy: nie dotyczy
- 2) maksymalna wielkość powierzchni zabudowy w stosunku do powierzchni działki: nie dotyczy
- 3) minimalny procent powierzchni biologicznie czynnej: 98%
- 4) intensywność zabudowy, minimalna: nie dotyczy maksymalna: nie dotyczy
- 5) wysokość zabudowy, minimalna: nie dotyczy maksymalna: nie dotyczy
- 6) szerokość elewacji frontowej: nie dotyczy
- 7) formy zabudowy: nie dotyczy
- 8) rodzaj i pokrycie dachu: nie dotyczy
- 9) inne: nie dotyczy

9. Granice i sposoby zagospodarowania terenów lub obiektów podlegających ochronie, ustalonych na podstawie odrębnych przepisów, w tym terenów górniczych, a także narażonych na niebezpieczeństwo powodzi oraz zagrożonych osuwaniem się mas ziemnych

- 1) teren znajduje się w strefie ochrony archeologiczno-konserwatorskiej
- 2) teren znajduje się w Obszarze Chronionego Krajobrazu „Dolina rzeki Debrzynki”, na którym obowiązują zakazy zawarte w uchwale nr XXXVI/266/97 Rady Miejskiej w Debrznie z dnia 24.10.1997 r. W sprawie wprowadzenia Obszaru Chronionego Krajobrazu
- 3) teren jest zagrożony powodzią. Urządzenia terenowe należy usytuować powyżej skarpy. Teren znajduje się w granicach Obszaru Chronionego Krajobrazu rzeki Debrzynki

10. Szczegółowe zasady i warunki scalania i podziału nieruchomości:

- 1) obszary wymagające przeprowadzenia scaleń i podziałów nieruchomości: nie ustala się
- 2) minimalna powierzchnia działki: 0,19 ha
- 3) minimalna szerokość frontów nowo projektowanych działek: nie dotyczy
- 4) kąt położenia granic działek w stosunku do pasa drogowego: nie dotyczy

11. Zasady dotyczące systemów komunikacji i infrastruktury technicznej

- 1) dostępność drogowa: z drogi nr 95.KDD
- 2) parkingi i miejsca postojowe: nie dopuszcza się
- 3) odprowadzenie ścieków: nie dotyczy
- 4) odprowadzenie wód opadowych: powierzchniowo w granicach terenu
- 5) zaopatrzenie w wodę: nie ustala się
- 6) zaopatrzenie w gaz: nie dotyczy
- 7) zaopatrzenie w energię ciepłą: nie dotyczy
- 8) zaopatrzenie w energię elektryczną: z sieci elektroenergetycznej
- 9) telekomunikacja: nie dotyczy
- 10) gospodarka odpadami: zgodnie z uchwałą Rady Miasta z dnia 30 marca 2005 r. Nr XXXIV/212/2005

12. Sposoby i terminy tymczasowego zagospodarowania, urządzania i użytkowania terenów

zieleni nieurządzona

13. Obszary rehabilitacji istniejącej zabudowy i infrastruktury technicznej, a także obszary wymagające przekształceń i rekultywacji

nie ustala się

14. Szczegółne warunki zagospodarowania terenów oraz ograniczenia w ich użytkowaniu

nie ustala się

15. Stawka procentowa

0%

16. Zalecenia i informacje nie będące podstawą wydawania decyzji administracyjnych

nie ustala się

STAROSTWO
POWIATOWE
w CZŁUCHOWIE
Załącznik do
ozwolenia na budowę

KARTA TERENU

do Miejscowego planu zagospodarowania przestrzennego miasta Debrzno

1. Symbol 3. ZP. 17

2. Powierzchnia 0,32 ha

3. Przeznaczenie

teren zieleni urządzonej

4. Zasady ochrony i kształtowania ładu przestrzennego

naależy urządzić ciągi spacerowe łączące ulicę Jeziorną (77 KDL) z 84 KDX i 81 KDD

5. Zasady ochrony środowiska, przyrody i krajobrazu kulturowego

1) należy zachować wszystkie brzozy oraz inne drzewa o obwodzie przekraczającym 25 cm. Dopuszcza się wyłącznie cięcia sanitarne;

2) wyklucza się naruszanie skarp

6. Zasady ochrony dziedzictwa kulturowego i zabytków oraz dóbr kultury współczesnej

część terenu leży w strefie ograniczonej ochrony archeologiczno-konserwatorskiej W.III.2. „obszar miasta polokacyjnego” - obowiązują ustalenia pkt. 1.3.3. rozdz. 2;

7. Wymagania wynikające z potrzeb kształtowania przestrzeni publicznych

1) mała architektura: dopuszcza się, np.: pojemniki na odpadki, oświetlenie typu parkowego

2) nośniki reklamowe: nie dopuszcza się

3) urządzenia infrastruktury technicznej: dopuszcza się w zakresie niezbędnym

4) tymczasowe obiekty usługowo-handlowe: nie dopuszcza się

5) zieleni: niska i wysoka umacniająca skarpy

8. Parametry i wskaźniki kształtowania zabudowy oraz zagospodarowania terenów

1) linie zabudowy: nie dotyczy

2) maksymalna wielkość powierzchni zabudowy w stosunku do powierzchni działki: nie dotyczy

3) minimalny procent powierzchni biologicznie czynnej: 98%

4) intensywność zabudowy, minimalna: nie dotyczy

maksymalna: nie dotyczy

5) wysokość zabudowy, minimalna: nie dotyczy

maksymalna: nie dotyczy

6) szerokość elewacji frontowej: nie dotyczy

7) formy zabudowy: nie dotyczy

8) rodzaj i pokrycie dachu: nie dotyczy

9) inne: nie dotyczy

9. Granice i sposoby zagospodarowania terenów lub obiektów podlegających ochronie, ustalonych na podstawie odrębnych przepisów, w tym terenów górniczych, a także narażonych na niebezpieczeństwo powodzi oraz zagrożonych osuwaniem się mas ziemnych

część terenu znajduje się w strefie ochrony archeologiczno-konserwatorskiej

10. Szczegółowe zasady i warunki scalania i podziału nieruchomości:

1) obszary wymagające przeprowadzenia scaleń i podziałów nieruchomości: nie ustala się

2) minimalna powierzchnia działki: 0,32 ha

3) minimalna szerokość frontów nowo projektowanych działek: nie dotyczy

4) kąt położenia granic działek w stosunku do pasa drogowego: nie dotyczy

11. Zasady dotyczące systemów komunikacji i infrastruktury technicznej

1) dostępność drogowa: z drogi nr 77.KDL (ul. Jeziorna) i 81.KDD

2) parkingi i miejsca postojowe: nie dopuszcza się

ZGODNOŚĆ Z ORYGINAŁEM
STWIERDZAM

19.12.2012
Repl

- 3) odprowadzenie ścieków: nie dotyczy
- 4) odprowadzenie wód opadowych: powierzchniowo w granicach terenu
- 5) zaopatrzenie w wodę: nie ustala się
- 6) zaopatrzenie w gaz: nie dotyczy
- 7) zaopatrzenie w energię ciepłą: nie dotyczy
- 8) zaopatrzenie w energię elektryczną: z sieci elektroenergetycznej
- 9) telekomunikacja: nie dotyczy
- 10) gospodarka odpadami: zgodnie z uchwałą Rady Miasta z dnia 30 marca 2005 r. Nr XXXIV/212/2005

12. Sposoby i terminy tymczasowego zagospodarowania, urządzania i użytkowania terenów

zieleni nieurządzona

13. Obszary rehabilitacji istniejącej zabudowy i infrastruktury technicznej, a także obszary wymagające przekształceń i rekultywacji

nie ustala się

14. Szczególne warunki zagospodarowania terenów oraz ograniczenia w ich użytkowaniu

nie ustala się

15. Stawka procentowa

0%

16. Zalecenia i informacje nie będące podstawą wydawania decyzji administracyjnych

nie ustala się

KARTA TERENU DLA DRÓG I ULIC**do Miejscowego planu zagospodarowania przestrzennego miasta Debrzno**

STAROSTWO
POWIATOWE
W CZŁUCHOWIE
Załącznik do
rozporządzenia na budowę

1. Symbol 94 KDD

2. Klasa i nazwa ulicy

droga dojazdowa (ul. Brzozowa)

3. Parametry i wyposażenie

- 1) szerokość w liniach rozgraniczających: jak na rysunku planu
- 2) przekrój: jedna jezdnia jednopasowa, chodnik
- 3) wyposażenie: oświetlenie uliczne
- 4) inne parametry: nie ustala się

4. Powiązania z układem zewnętrznym

z drogą lokalną nr 77 KDL i dojazdową nr 95 KDD

5. Zasady ochrony środowiska, przyrody i krajobrazu kulturowego

wody opadowe należy odprowadzać do kanalizacji deszczowej.

6. Zasady ochrony dziedzictwa kulturowego i zabytków oraz dóbr kultury współczesnej

nie ustala się

7. Wymagania wynikające z potrzeb kształtowania przestrzeni publicznych

- 1) mała architektura: nie ustala się
- 2) nośniki reklamowe: nie dopuszcza się
- 3) tymczasowe obiekty usługowo-handlowe: dopuszcza się
- 4) urządzenia techniczne: dopuszcza się
- 5) zieleń: zaleca się
- 6) inne: nie ustala się

8. Granice i sposoby zagospodarowania terenów lub obiektów podlegających ochronie, ustalonych na podstawie odrębnych przepisów, w tym terenów górniczych, a także narażonych na niebezpieczeństwo powodzi oraz zagrożonych osuwaniem się mas ziemnych

nie dotyczy

9. Szczegółowe zasady i warunki scalania i podziału nieruchomości:

dopuszcza się przeprowadzanie podziałów wyłącznie zgodnie z liniami rozgraniczającymi;

10. Szczególne warunki zagospodarowania terenów oraz ograniczenia w ich użytkowaniu

nie ustala się

11. Zasady modernizacji, rozbudowy i budowy systemu infrastruktury technicznej

- 1) dopuszcza się zachowanie, remonty i rozbudowę istniejących oraz realizację nowych sieci i urządzeń infrastruktury technicznej związanych z obsługą techniczną drogi (np. odwodnienie, oświetlenie);
- 2) dopuszcza się zachowanie, remonty i rozbudowę istniejących oraz realizację nowych sieci i urządzeń infrastruktury technicznej niezwiązanych z obsługą techniczną drogi, na warunkach zarządcy drogi w porozumieniu z gestorami sieci.

12. Sposób i termin tymczasowego zagospodarowania, urządzania i użytkowania terenów

do czasu realizacji docelowego układu drogowego dopuszcza się utrzymanie istniejącego zainwestowania.

13. Stawka procentowa

0%

14. Zalecenia i informacje nie będące podstawą wydawania decyzji administracyjnych

nie ustala się

ZGODNOŚĆ Z ORYGINAŁEM
STWIERDZAM

19.12.2012
Repl

KARTA TERENU DLA DRÓG I ULIC

do Miejscowego planu zagospodarowania przestrzennego miasta Debrzno

1. Symbol 129 KDx

2. Klasa i nazwa ulicy

ciąg pieszzy

3. Parametry i wyposażenie

- 1) szerokość w liniach rozgraniczających: 4,0 m
- 2) przekrój: jednoprzestrzenny, nawierzchnia półprzepuszczalna
- 3) wyposażenie: oświetlenie typu parkowego
- 4) inne parametry: nie ustala się

4. Powiązania z układem zewnętrznym

z drogą lokalną nr 77 KDL

5. Zasady ochrony środowiska, przyrody i krajobrazu kulturowego

wody opadowe należy odprowadzać powierzchniowo, w granicach ciągu pieszego.

6. Zasady ochrony dziedzictwa kulturowego i zabytków oraz dóbr kultury współczesnej

teren leży w strefie ograniczonej ochrony archeologiczno-konserwatorskiej W.III.2. „obszar miasta polokacyjnego” - obowiązują ustalenia pkt 1.3.3. rozdz. 2

7. Wymagania wynikające z potrzeb kształtowania przestrzeni publicznych

- 1) mała architektura: dopuszcza się, schody należy dostosować do potrzeb osób niepełnosprawnych
- 2) nośniki reklamowe: nie dopuszcza się
- 3) tymczasowe obiekty usługowo-handlowe: nie dopuszcza się
- 4) urządzenia techniczne: dopuszcza się
- 5) zieleni: dopuszcza się
- 6) inne: nie ustala się

8. Granice i sposoby zagospodarowania terenów lub obiektów podlegających ochronie, ustalonych na podstawie odrębnych przepisów, w tym terenów górniczych, a także narażonych na niebezpieczeństwo powodzi oraz zagrożonych osuwaniem się mas ziemnych

teren znajduje się w strefie ochrony archeologiczno-konserwatorskiej

9. Szczegółowe zasady i warunki scalania i podziału nieruchomości:

dopuszcza się przeprowadzanie podziałów wyłącznie zgodnie z liniami rozgraniczającymi;

10. Szczególne warunki zagospodarowania terenów oraz ograniczenia w ich użytkowaniu

nie ustala się

11. Zasady modernizacji, rozbudowy i budowy systemu infrastruktury technicznej

- 1) dopuszcza się realizację nowych sieci i urządzeń infrastruktury technicznej związanych z obsługą techniczną drogi (np. odwodnienie, oświetlenie);
- 2) dopuszcza się realizację nowych sieci i urządzeń infrastruktury technicznej niezwiązanych z obsługą techniczną drogi, na warunkach zarządcy drogi.

12. Sposób i termin tymczasowego zagospodarowania, urządzania i użytkowania terenów

do czasu realizacji docelowego układu drogowego dopuszcza się utrzymanie istniejącego zainwestowania.

13. Stawka procentowa

0%

14. Zalecenia i informacje nie będące podstawą wydawania decyzji administracyjnych

nie ustala się

KARTA TERENU

do Miejscowego planu zagospodarowania przestrzennego miasta Debrno

STAROSTWO
POWIATOWE
w CZŁUCHOWIE
Załącznik do
rozporządzenia na budowę

1. Symbol 175. MN**2. Powierzchnia** 0,37 ha**3. Przeznaczenie**

teren zabudowy mieszkaniowej jednorodzinnej

4. Zasady ochrony i kształtowania ładu przestrzennego

obowiązują ustalenia pkt.1.1. rozdz. 2.

5. Zasady ochrony środowiska, przyrody i krajobrazu kulturowego

obowiązują ustalenia pkt.1.2. rozdz. 2.

6. Zasady ochrony dziedzictwa kulturowego i zabytków oraz dóbr kultury współczesnej

teren leży w strefie ograniczonej ochrony archeologiczno-konserwatorskiej W.III.2. „obszar miasta polokacyjnego” - obowiązują ustalenia pkt 1.3.3. rozdz. 2

7. Wymagania wynikające z potrzeb kształtowania przestrzeni publicznych

nie dotyczy

8. Parametry i wskaźniki kształtowania zabudowy oraz zagospodarowania terenów

1) linie zabudowy: nieprzekraczalne – w odległości 6,0 m od linii rozgraniczającej drogę 77.KDL (ul.Jeziorna)

– w odległości 5,0 m od granicy cieku wodnego 5.WS.4

2) maksymalna wielkość powierzchni zabudowy w stosunku do powierzchni działki: 20%

3) minimalny procent powierzchni biologicznie czynnej: 60%

4) intensywność zabudowy, minimalna: nie ustala się maksymalna: 0,3

5) wysokość zabudowy, minimalna: nie ustala się maksymalna: 8,5 m

6) szerokość elewacji frontowej: nie ustala się

7) formy zabudowy: wolnostojąca

8) rodzaj i pokrycie dachu: stromy, kryty dachówką lub jej imitacją

9) inne: nie ustala się

9. Granice i sposoby zagospodarowania terenów lub obiektów podlegających ochronie, ustalonych na podstawie odrębnych przepisów, w tym terenów górniczych, a także narażonych na niebezpieczeństwo powodzi oraz zagrożonych osuwaniem się mas ziemnych

teren znajduje się w strefie ochrony archeologiczno-konserwatorskiej

10. Szczegółowe zasady i warunki scalania i podziału nieruchomości:

1) obszary wymagające przeprowadzenia scaleń i podziałów nieruchomości: nie ustala się

2) minimalna powierzchnia działki: 600,0 m²

3) minimalna szerokość frontów nowo projektowanych działek: 20,0 m

4) kąt położenia granic działek w stosunku do pasa drogowego: zbliżony do 90°

11. Zasady dotyczące systemów komunikacji i infrastruktury technicznej

1) dostępność drogowa: z drogi 77.KDL (ul.Jeziorna)

2) parkingi i miejsca postojowe: zgodnie z pkt.1.5. rozdz.2

3) odprowadzenie ścieków: do układu kanalizacji sanitarnej

4) odprowadzenie wód opadowych: powierzchniowo w granicach własnej działki lub do kanalizacji deszczowej

5) zaopatrzenie w wodę: z sieci wodociągowej

6) zaopatrzenie w gaz: bezprzewodowo, docelowo – z projektowanej sieci gazowej

7) zaopatrzenie w energię ciepłą: z indywidualnych niskoemisyjnych źródeł ciepła

8) zaopatrzenie w energię elektryczną: z sieci elektroenergetycznej

9) telekomunikacja: nie ustala się

10) gospodarka odpadami: zgodnie z uchwałą Rady Miasta z dnia 30 marca 2005 r. Nr XXXIV/212/2005

ZGODNOŚĆ Z ORYGINAŁEM

STWIERDZAM

19.12.2012

Repl

12. Sposoby i terminy tymczasowego zagospodarowania, urządzania i użytkowania terenów

zakaz tymczasowego zagospodarowania

13. Obszary rehabilitacji istniejącej zabudowy i infrastruktury technicznej, a także obszary wymagające przekształceń i rekultywacji

nie ustala się

14. Szczególne warunki zagospodarowania terenów oraz ograniczenia w ich użytkowaniu

nie ustala się

15. Stawka procentowa

0%

16. Zalecenia i informacje nie będące podstawą wydawania decyzji administracyjnych

nie ustala się

KARTA TERENU DLA DRÓG I ULIC do Miejscowego planu zagospodarowania przestrzennego miasta Debrzno

STAROSTWO
POWIATOWE
w CZŁUCHOWIE
Załącznik do
pozwolenia na budowę

1. Symbol 77 KDL

2. Klasa i nazwa ulicy

droga lokalna (ul. Jeziorna)

3. Parametry i wyposażenie

- 1) szerokość w liniach rozgraniczających: jak na rysunku planu
- 2) przekrój: jedna jezdnia dwupasowa, chodnik
- 3) wyposażenie: oświetlenie typu parkowego
- 4) inne parametry: nie ustala się

4. Powiązania z układem zewnętrznym

z drogą lokalną nr 74 KDL i 102 KDL

5. Zasady ochrony środowiska, przyrody i krajobrazu kulturowego

- 1) wody opadowe należy odprowadzać do gruntu w granicach pasów drogowych
- 2) należy zachować drzewa.

6. Zasady ochrony dziedzictwa kulturowego i zabytków oraz dóbr kultury współczesnej

teren leży w strefie ograniczonej ochrony archeologiczno-konserwatorskiej W.III.2. „obszar miasta położonego” - obowiązują ustalenia pkt 1.3.3. rozdz. 2

7. Wymagania wynikające z potrzeb kształtowania przestrzeni publicznych

- 1) mała architektura: dopuszcza się
- 2) nośniki reklamowe: dopuszcza się
- 3) tymczasowe obiekty usługowo-handlowe: dopuszcza się
- 4) urządzenia techniczne: dopuszcza się
- 5) zieleń: zachować istniejącą
- 6) inne: nie ustala się

8. Granice i sposoby zagospodarowania terenów lub obiektów podlegających ochronie, ustalonych na podstawie odrębnych przepisów, w tym terenów górniczych, a także narażonych na niebezpieczeństwo powodzi oraz zagrożonych osuwaniem się mas ziemnych

teren znajduje się w strefie ochrony archeologiczno-konserwatorskiej

9. Szczegółowe zasady i warunki scalania i podziału nieruchomości:

dopuszcza się przeprowadzanie podziałów wyłącznie zgodnie z liniami rozgraniczającymi;

10. Szczególne warunki zagospodarowania terenów oraz ograniczenia w ich użytkowaniu

zachowanie drzew należy traktować jako priorytet przy urządzeniu chodników.

11. Zasady modernizacji, rozbudowy i budowy systemu infrastruktury technicznej

- 1) dopuszcza się zachowanie, remonty i rozbudowę istniejących oraz realizację nowych sieci i urządzeń infrastruktury technicznej związanych z obsługą techniczną drogi (np. odwodnienie, oświetlenie);
- 2) dopuszcza się zachowanie, remonty i rozbudowę istniejących oraz realizację nowych sieci i urządzeń infrastruktury technicznej niezwiązanych z obsługą techniczną drogi, na warunkach zarządcy drogi w porozumieniu z gestorami sieci.

12. Sposób i termin tymczasowego zagospodarowania, urządzania i użytkowania terenów

do czasu realizacji docelowego układu drogowego dopuszcza się utrzymanie istniejącego zainwestowania.

13. Stawka procentowa

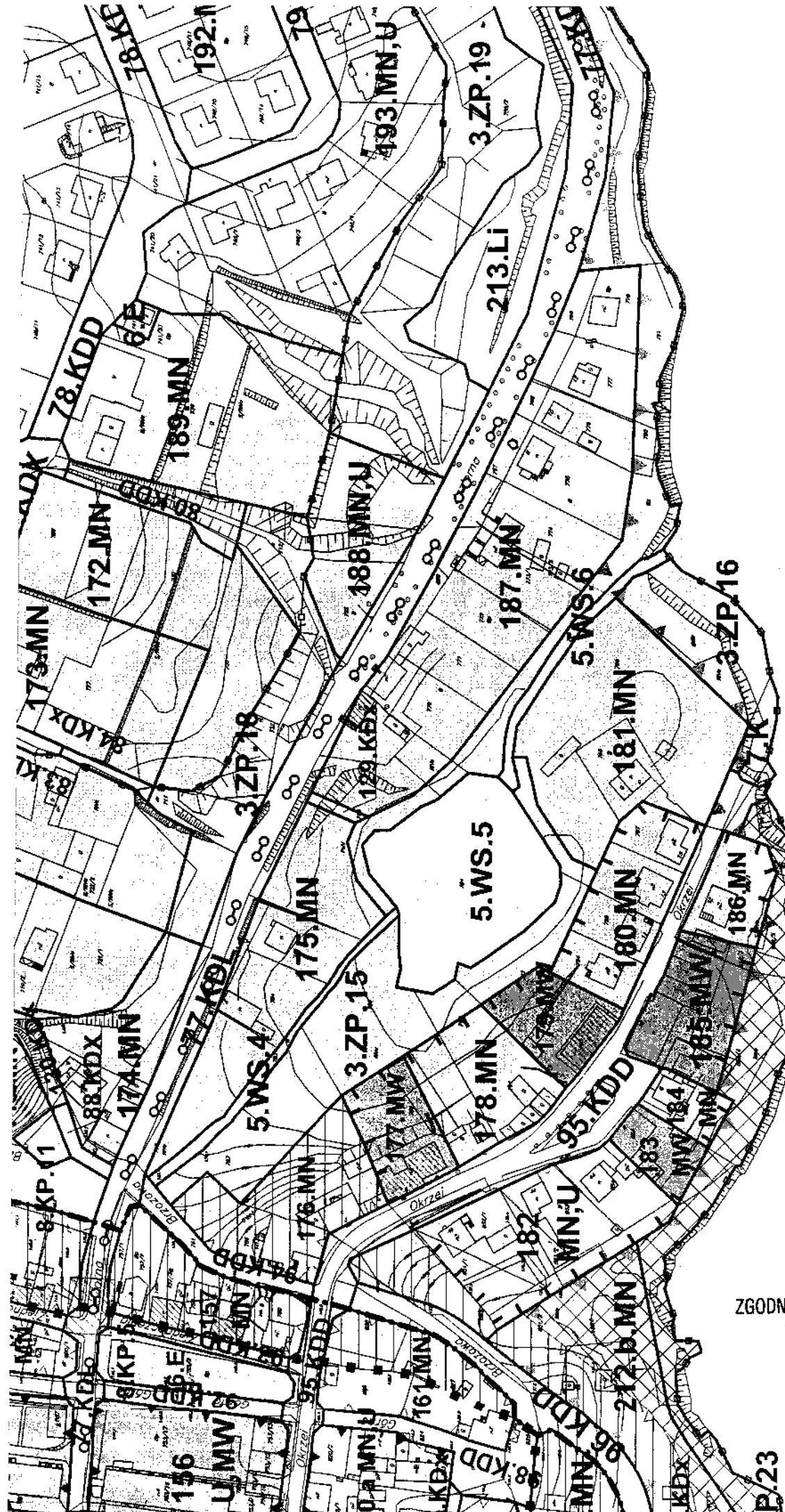
0%

14. Zalecenia i informacje nie będące podstawą wydawania decyzji administracyjnych

nie ustala się

ZGODNOŚĆ Z ORYGINAŁEM
STWIERDZAM

19.12.2012
Ryf



ZGODNOŚĆ Z ORYGINAŁEM
STWIERDZAM

19.12.2012

Ref

P-23

**STUDIO PROJEKTOWE
 EKO-SYSTEM**
 Radosław Ryl
 ul. Świecka 21
 89-500 Tuchola

Dotyczy: warunków technicznych do projektu kanalizacji deszczowej i rowu otwartego ulic Jeziorna - Okrzei w Debrznie.

1. Dokumentację projektu budowlanego wykonać zgodnie z zasadami i formą określoną zarządzeniem Ministra Gospodarki Przestrzennej i Budownictwa.
2. Zaprojektować zabudowę wylotów przy ulicy Jeziornej separatorami koalescencyjnymi z osadnikiem zgodnie z operatami wodnoprawnymi zlewni 1 i zlewni 2.
3. W zlewni nr 1 zastosować separator najazdowy z bypassem.
4. Ogrodzenie separatorów zaprojektować z paneli ocynkowanych lub siatką powlekaną, od góry pomiędzy słupkami dodatkowo zabezpieczyć drutem kolczastym.
5. Brama wjazdowa szerokości nie mniejszej niż 3,50 m, od góry zabezpieczona drutem kolczastym.
6. Zaprojektować przebudowę rowu otwartego do wylotu przy ulicy Okrzei zgodnie z parametrami zawartymi w operatach.
7. Rów otwarty uregulowany, dno zabudowane, skarpy trwale zabezpieczone przed usuwaniem.

Niniejsze warunki stanowią integralną część projektu budowlanego.
 Termin ważności zachowują na okres 2 lat, licząc od dnia wydania.

DYREKTOR

mgr inż. Waldemar Klimek

ZGODNOŚĆ Z ORYGINAŁEM
 STWIERDZAM

19.12.2012
 Ryl

STAROSTWO POWIATOWE w Człuchowie
Wydział Geodezji Kartografii i Katastru

Zespół Uzgodnienia
Dokumentacji Projektowej
ul. Traugutta 2
77-310 Debrzno

Człuchów, 14 grudnia 2012 r.

STAROSTWO
POWIATOWE
w CZŁUCHOWIE
Załącznik do
ozwolenia na budowę

OPINIA Nr GKiK.6630.302.2012

w sprawie uzgodnienia dokumentacji projektowej

Na zlecenie:

Miasto i Gmina Debrzno
ul. Traugutta 2
77-310 Debrzno

/Nazwa instytucji zlecającej/

z dnia: 14.12.2012

znak: _

dokonano uzgodnienia dokumentacji projektowej obiektu:

m. Debrzno, ul. Jeziorna – projekt kanalizacji deszczowej

/Nazwa obiektu projektowanego/

Zespół Uzgodniania Dokumentacji Projektowej dla Powiatu w Człuchowie działając na podstawie
zarządzenia 11/2001 Starosty Powiatu Człuchowskiego
z dnia 2.11.2001 postanawia:

- a). uzgodnić przedłożoną dokumentację.
- b). ~~nie uzgodnić przedłożonej dokumentacji.~~

Uwagi i zalecenia:

.....

.....

z up. STAROSTY
PRZEWODNICZĄCY
Zespołu Uzgodniania
Dokumentacji Projektowej

mgr inż. Henryk Aniol

/Pieczęć i podpis przewodniczącego zespołu/

ZGODNOŚĆ Z ORYGINAŁEM
STWIERDZAM

19.12.2012
Repl

Uwagi:

1. Wszystkie trwałe obiekty budowlane podlegają wytyczeniu w terenie przez jednostkę wykonawstwa geodezyjnego lub geodetę uprawnionego.
2. Rozpoczęcie robót budowlano – montażowych należy zgłosić na 6 dni przed terminem wg właściwości do instytucji branżowych – gestorów sieci.
3. Warunkiem odbioru realizowanych obiektów budowlanych, urządzeń podziemnych jest wpis jednostki wykonawstwa geodezyjnego lub geodety uprawnionego w dzienniku budowy o dokonany wytyczeniu.
4. Wszystkie trwałe znaki geodezyjne podlegają ochronie. O zniszczeniu ich na skutek działań inwestycyjnych należy powiadomić właściwy organ administracji, zgodnie z rozporządzeniem Ministra Gospodarki Przestrzennej i Budownictwa z dnia 21 grudnia 1996 r. w sprawie sposobu i trybu ochrony znaków geodezyjnych, grawimetrycznych i magnetycznych oraz rodzajów znaków niepodlegających ochronie (Dz. U. Nr 158, poz. 814).

Człuchów, 14 grudnia 2012 r

ZGODNOŚĆ Z ORYGINAŁEM
STWIERDZAM

19.12.2012
Ref

MIASTO I GMINA DEBRZNO
ZAKŁAD WODOCIĄGÓW I KANALIZACJI
77-310 DEBRZNO, ul. Traugutta 2
tel./fax (0-59) 83 35 351, 83 35 366
NIP: 843 - 10 - 02 - 060

STAROSTWO
POWIATOWE
w CZŁUCHOWIE
Załącznik do
pozwolenia na budowę

UZGODNIŁO PROJEKT
ZAGOSPODAROWANIA
TERENU ROWU BEZ UWAG
14.12.2012

DYREKTOR

mgr inż. Waldemar Klimek

Nazwa organu uzgadniającego usytuowanie projektowanych sieci uzbrojenia terenu

Starostwo Powiatowe w Człuchowie, ul. Traugutta 2, 77-310 Debrzno, tel. (0-59) 83 35 351, 83 35 366, NIP: 843-10-02-060

Starostwo Powiatowe w Człuchowie, ul. Traugutta 2, 77-310 Debrzno, tel. (0-59) 83 35 351, 83 35 366, NIP: 843-10-02-060

Starostwo Powiatowe w Człuchowie, ul. Traugutta 2, 77-310 Debrzno, tel. (0-59) 83 35 351, 83 35 366, NIP: 843-10-02-060

Starostwo Powiatowe w Człuchowie, ul. Traugutta 2, 77-310 Debrzno, tel. (0-59) 83 35 351, 83 35 366, NIP: 843-10-02-060

Starostwo Powiatowe w Człuchowie, ul. Traugutta 2, 77-310 Debrzno, tel. (0-59) 83 35 351, 83 35 366, NIP: 843-10-02-060

Starostwo Powiatowe w Człuchowie, ul. Traugutta 2, 77-310 Debrzno, tel. (0-59) 83 35 351, 83 35 366, NIP: 843-10-02-060

Starostwo Powiatowe w Człuchowie, ul. Traugutta 2, 77-310 Debrzno, tel. (0-59) 83 35 351, 83 35 366, NIP: 843-10-02-060

Starostwo Powiatowe w Człuchowie, ul. Traugutta 2, 77-310 Debrzno, tel. (0-59) 83 35 351, 83 35 366, NIP: 843-10-02-060

Starostwo Powiatowe w Człuchowie, ul. Traugutta 2, 77-310 Debrzno, tel. (0-59) 83 35 351, 83 35 366, NIP: 843-10-02-060

Starostwo Powiatowe w Człuchowie, ul. Traugutta 2, 77-310 Debrzno, tel. (0-59) 83 35 351, 83 35 366, NIP: 843-10-02-060

Starostwo Powiatowe w Człuchowie, ul. Traugutta 2, 77-310 Debrzno, tel. (0-59) 83 35 351, 83 35 366, NIP: 843-10-02-060

Starostwo Powiatowe w Człuchowie, ul. Traugutta 2, 77-310 Debrzno, tel. (0-59) 83 35 351, 83 35 366, NIP: 843-10-02-060

Starostwo Powiatowe w Człuchowie, ul. Traugutta 2, 77-310 Debrzno, tel. (0-59) 83 35 351, 83 35 366, NIP: 843-10-02-060

Starostwo Powiatowe w Człuchowie, ul. Traugutta 2, 77-310 Debrzno, tel. (0-59) 83 35 351, 83 35 366, NIP: 843-10-02-060

Starostwo Powiatowe w Człuchowie, ul. Traugutta 2, 77-310 Debrzno, tel. (0-59) 83 35 351, 83 35 366, NIP: 843-10-02-060

Starostwo Powiatowe w Człuchowie, ul. Traugutta 2, 77-310 Debrzno, tel. (0-59) 83 35 351, 83 35 366, NIP: 843-10-02-060

Starostwo Powiatowe w Człuchowie, ul. Traugutta 2, 77-310 Debrzno, tel. (0-59) 83 35 351, 83 35 366, NIP: 843-10-02-060

Starostwo Powiatowe w Człuchowie, ul. Traugutta 2, 77-310 Debrzno, tel. (0-59) 83 35 351, 83 35 366, NIP: 843-10-02-060

Starostwo Powiatowe w Człuchowie, ul. Traugutta 2, 77-310 Debrzno, tel. (0-59) 83 35 351, 83 35 366, NIP: 843-10-02-060

STUDIO PROJEKTOWE EKO-SYSTEM RADOSŁAW RYL

ul. Świecka 21, 89-500 Tuchola NIP 561-126-95-38
e-mail: radek.tuchola@gmail.com; tel. 607205099

ZGODNOŚĆ Z ORYGINAŁEM
STWIERDZAM

19.12.2012
Ryl

INWESTOR	Miasto i Gmina Debrzno Zakład Wodociągów i Kanalizacji ul. Traugutta 2, 77-310 Debrzno					
TYTUŁ PROJEKTU	BUDOWA SEPARATORÓW NA WYŁOTACH ISTNIEJĄCEJ KANALIZACJI DESZCZOWEJ PRZY UL. JEZIORNEJ WRAZ Z PRZEBUDOWĄ ROWU OTWARTEGO DO JEZIORA STAW MIEJSKI UL. OKRZEJ W DEBRZNIE					
TYTUŁ RYSUNKU	PROJEKT ZAGOSPODAROWANIA TERENU				NR RYS.	1
	IMIĘ I NAZWISKO	NR UPRAWNIEŃ	SPECJALNOŚĆ	PODPIS	SKALA	DATA
PROJEKTANT	mgr inż. Anna Roman	POM/0164/P00S/06	SANITARNA			
SPRAWDZAJĄCY	mgr inż. Jakub Gorlik	POM/0052/PW0S/10	SANITARNA			
PROJEKTANT	tech. Włodysław Błaszowski	34/75	DROGOWA		1:500	12.2012
SPRAWDZAJĄCY	mgr inż. Krzysztof Deruba	KI-II-7342-24/98	KONSTR-BUDOWL			

1. ZAGOSPODAROWANIA TERENU.

Skala 1:500

Budowa separatorów na wylotach istniejącej kanalizacji deszczowej przy ul. Jeziornej wraz z przebudową rowu otwartego do jeziora Staw Miejski ul. Okrzei w Debrznie

Debrzno, działki nr 752/6, 761, 783, 766, 784, 779, 785, 800, 802.

Miasto i Gmina Debrzno
Zakład Wodociągów i Kanalizacji
77-310 Debrzno, ul. Traugutta 2

ZGODNOŚĆ Z ORYGINAŁEM
- STWIERDZAM

20.12.2012
Lejch

D-7280.1.R.12 Załącznik do decyzji
Nr z dnia 20.12.2012.
Ilość ark. 1

URZĄD MIASTA I GMINY
Marek Pawlicki
Inspektor

ENERGA-OPERATOR SA
Oddział w Stupsku
Rejon Dystrybucji w Człuchowie
Dział Dokumentacji Energetycznej

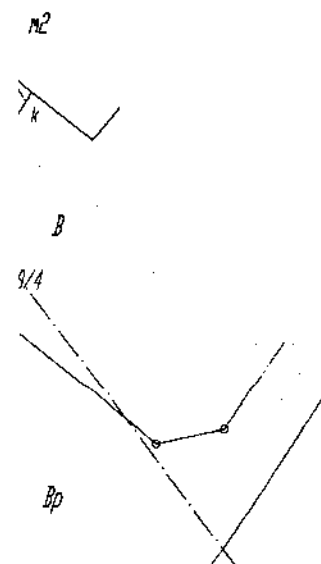
Uzgodnienie nr 24.12.2012
Uzgodniono projekt/plan zagospodarowania
działki nr 752/6, 761, 783, 766, 784, 779, 785, 800, 802
..... Debrzno

- bez uwag

Budowa separatorów na wylotach istniejącej kanalizacji deszczowej przy ul. Jeziornej wraz z przebudową rowu otwartego do jeziora Staw Miejski ul. Okrzei w Debrznie, dnia 18 XII 2012

Kierownik
Dział Dokumentacji Energetycznej

Marek Pawlicki



DECYZJA

STAROSTWO
POWIATOWE
w CZŁUCHOWIE
Załącznik do
rozwiązania na budowę

Na podstawie art. 39 ust. 3 i 3a ustawy z dnia 21 marca 1985 r. o drogach publicznych (tekst jednolity z 2007 r. Dz. U. Nr 19, poz. 115 z późn. zm.) § 2 ust. 1 Rozporządzenie Rady Ministrów z dnia 1 czerwca 2004 r. w sprawie określenia warunków udzielania zezwoleń na zajęcie pasa drogowego (Dz. U. Nr 140 poz. 1481) oraz art. 104 Kodeksu postępowania administracyjnego (tekst jednolity z 2000 r. Nr 98, poz. 1071 z późn. zm.), po rozpatrzeniu wniosku złożonego przez Zakład Wodociągów i Kanalizacji w Debrznie, 77-310 Debrzno, ul. Traugutta 2

UZGADNIAM

lokalizację przejścia kanalizacji deszczowej w miejscowości Debrzno, gm. Debrzno" w pasie dróg gminnych Nr 233029G ul. Brzozowa(działka Nr-761), Nr 233030G ul. Jeziorna(działka Nr-752/6), Nr 233027G ul. Okrzei(działka Nr-802)w obrębie geodezyjnym Debrzno gm. Debrzno zgodnie z załączonym planem zagospodarowania terenu, stanowiącym załącznik do niniejszej decyzji

przy zachowaniu następujących warunków:

1. Instalację wzdłuż drogi w pasie drogowym dopuszcza się wykonać w wykopie otwartym.
2. Należy odtworzyć nawierzchnię bitumiczną po wykonanych robotach w pasie drogowym działki Nr 761, 802 i 752/6.
3. W przypadku wystąpienia w wykopach gruntów wysadzinowych należy wymienić na grunty przepuszczalne. Wskaźnik zagęszczenia gruntu musi spełnić wymagania zawarte w tabeli poniżej:

Opis	Wartość
Górna warstwa o grubości 20 cm	1,00
Niżej leżące warstwy nasypu do głębokości od powierzchni robót ziemnych: - 0,2 do 1,2 m (inne drogi)	1,00
Warstwy nasypu na głębokości od powierzchni robót ziemnych poniżej: - 1,2 m (inne drogi)	0,97

4. Zachować wszelkie parametry zawarte w projekcie.
5. Wszelkie roboty w pasie drogowym należy planować w terminie sprzyjających warunków atmosferycznych (dodatnich temperatur).
6. Pas drogowy po wykonanych pracach doprowadzić do stanu pierwotnego, ciągi gruntowe i pobocza porośnięte darnią zagęszczać warstwowo, rozplanować i ułożyć wyciętą uprzednio darni a w razie konieczności dosiać trawę w linii wykopów.
7. Do wniosku na zajęcie pasa drogowego należy dołączyć sposób zabezpieczenia i oznakowania robót w pasie drogowym zgodnie z rozporządzeniem Ministra Infrastruktury z dnia 23 września 2003 r. w sprawie szczegółowych warunków zarządzania ruchem na drogach oraz wykonywania nadzoru nad tym zarządzeniem (Dz. U. Nr 177 poz. 1729).
8. Zgodnie z art. 39 ust. 5 pkt 2a ustawy z 21 marca 1985 r. o drogach publicznych, jeżeli przebudowa lub remont drogi wymaga przełożenia urządzenia lub obiektu, koszt tego przełożenia ponosi właściciel urządzenia lub obiektu – w przypadku gdy okres jego umieszczenia w pasie drogowym jest dłuższy niż 4 lata, licząc od dnia wydania zezwolenia przez zarządcę drogi.

ZGODNOŚĆ Z ORYGINAŁEM
STWIERDZAM

20.12.2012
Rej

UZASADNIENIE

Zgodnie z art. 107 Kpa odstępuje się od uzasadnienia decyzji, ponieważ uwzględnia ona całość zażądania strony.

STAROSTWO
POWIATOWE
w CZŁUCHOWIE
Załącznik do
pozwolenia na budowę

Na podstawie art. 3 pkt 11, art. 32 ust. 4 pkt 2 i art. 33 ust. 2 ustawy Prawo budowlane (j.t. Dz. U. z 2006 r. Nr 156, poz. 1118 z późn. zm.), decyzja stanowi dla inwestora podstawę do **oświadczenia o posiadanym prawie dysponowania gruntem** pasa drogowego na cele budowlane, w zakresie wynikającym z uzgodnionego planu zagospodarowania działki.

Zgoda zarządcy drogi wyrażona w niniejszej decyzji nie jest równoznaczna z zezwoleniem na prowadzenie robót w pasie drogowym, o które wykonawca, albo inwestor powinien wystąpić do Burmistrza Miasta i Gminy Debrzno w trybie i na warunkach określonych w rozporządzeniu Rady Ministrów z dnia 1 czerwca 2004 r. w sprawie określenia warunków udzielania zezwoleń na zajęcie pasa drogowego oraz art. 40 ust. 1, ust. 2 pkt 1 ustawy z dnia 21 marca 1985 r. o drogach publicznych.

Inwestor przed rozpoczęciem robót budowlanych jest zobowiązany do uzyskania pozwolenia na budowę lub zgłoszenia budowy albo wykonywania robót budowlanych oraz zezwolenia zarządcy drogi na prowadzenie robót w pasie drogowym zgodnie z art. 40 ust. 1 i ust. 2 pkt 1 ustawy z dnia 21 marca 1985 r. o drogach publicznych.

Integralną część powyższej decyzji stanowi opieczetowany pieczęcią Urząd Miasta i Gminy w Debrznie załącznik graficzny nr 1.

Wydanie zezwolenia zwolnione od opłaty skarbowej na podstawie załącznika – tabela część III, poz. 44 kol. 4 pkt 9 ustawy z dnia 16 listopada 2006 r. o opłacie skarbowej (Dz. U. Nr 225, poz. 1635 z późn. zm.).

POUCZENIE

Od niniejszej decyzji stronie służy zażalenie do Samorządowego Kolegium Odwoławczego w Słupsku za moim pośrednictwem złożonym w terminie 14 dni od dnia jego otrzymania.

Otrzymują:

1. ZWiK Debrzno
2. a/a



BURMISTRZ
Miroslaw Burak

ZGODNOŚĆ Z ORYGINAŁEM
STWIERDZAM

20.12.2012
Rej

NIA TERENU.

**STAROSTWO
POWIATOWE
w CZŁUCHOWIE**
Załącznik do
rozwozenia na budowe

rylotach istniejącej kanalizacji deszczowej
rzebudową rowu otwartego do jeziora
Debrznie

3, 766, 784, 779, 785, 800, 802.

Realizacija

Struktura 2

Telekomunikacja Polska

Operacyjne Utrzymanie Sieci i Usług w Olsztynie
Dział Zarządzania Zasobami Sieci 3 - Gdańsk
ul.Czerwony Dwór 25, 80-378 Gdańsk

31 GRU. 2012

Uzgodnienie nr 9527A z dnia

Dotyczy: pow. adm.

Uzasadnia się z zastrzeżeniami:

1. Prace ziemne w miejscach kolizji i zbliżeń z siecią telekomunikacyjną wykonywać ręcznie.
2. Zachować wymagane normy odległości zbliżeń w pionie i poziomie od istniejącej infrastruktury TP.
3. Celem sprawowania nadzoru ze strony TP wykonawca robót jest zobowiązany co najmniej na 7 dni przed rozpoczęciem prac powiadomić pisemnie

..... fax 79 50

• przystąpieniu do prac.

Osoba do kontaktu - rozpoczęcie prac:

- 4. Za uszkodzenia sieci telekomunikacyjnej TP powstałe w wyniku prowadzonych prac odpowiada wykonawca lub inwestor i jest zobowiązany do ich usunięcia na własny koszt.**

Uzgodzenie ważne 2 lata

Dodatkowe uwagi:

Ad. pkt 1 - przez procedurę pod
wzorem prawnika TPA.

W poniedziałek przyjechał do

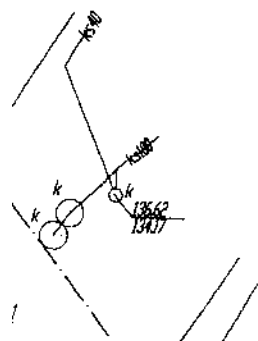
10. powiadomienie p. 10
11. lub. obot. 10 p. 10
12. - d. 10 p. 10
13. 10 p. 10
14. 10 p. 10
15. 10 p. 10
16. 10 p. 10
17. 10 p. 10
18. 10 p. 10
19. 10 p. 10
20. 10 p. 10
21. 10 p. 10
22. 10 p. 10
23. 10 p. 10
24. 10 p. 10
25. 10 p. 10
26. 10 p. 10
27. 10 p. 10
28. 10 p. 10
29. 10 p. 10
30. 10 p. 10
31. 10 p. 10
32. 10 p. 10
33. 10 p. 10
34. 10 p. 10
35. 10 p. 10
36. 10 p. 10
37. 10 p. 10
38. 10 p. 10
39. 10 p. 10
40. 10 p. 10
41. 10 p. 10
42. 10 p. 10
43. 10 p. 10
44. 10 p. 10
45. 10 p. 10
46. 10 p. 10
47. 10 p. 10
48. 10 p. 10
49. 10 p. 10
50. 10 p. 10
51. 10 p. 10
52. 10 p. 10
53. 10 p. 10
54. 10 p. 10
55. 10 p. 10
56. 10 p. 10
57. 10 p. 10
58. 10 p. 10
59. 10 p. 10
60. 10 p. 10
61. 10 p. 10
62. 10 p. 10
63. 10 p. 10
64. 10 p. 10
65. 10 p. 10
66. 10 p. 10
67. 10 p. 10
68. 10 p. 10
69. 10 p. 10
70. 10 p. 10
71. 10 p. 10
72. 10 p. 10
73. 10 p. 10
74. 10 p. 10
75. 10 p. 10
76. 10 p. 10
77. 10 p. 10
78. 10 p. 10
79. 10 p. 10
80. 10 p. 10
81. 10 p. 10
82. 10 p. 10
83. 10 p. 10
84. 10 p. 10
85. 10 p. 10
86. 10 p. 10
87. 10 p. 10
88. 10 p. 10
89. 10 p. 10
90. 10 p. 10
91. 10 p. 10
92. 10 p. 10
93. 10 p. 10
94. 10 p. 10
95. 10 p. 10
96. 10 p. 10
97. 10 p. 10
98. 10 p. 10
99. 10 p. 10
100. 10 p. 10

Dział Zarządzania Zasilaniem Sieci
Gdańsk

ZGODNOŚĆ Z ORYGINAŁEM
STWIERDZAM

31. 12. 2012

Def



STAROSTWO
POWIATOWE
w CZŁUCHOWIE
Załącznik do
rozstrzygnięcia na budowę

ZGODNOŚĆ Z ORYGINAŁEM
STWIERDZAM

20.12.2012

Raj

URZĄD MIASTA I GMINY

ul. Traugutta 2

77-310 DEBRZNO

tel./fax (0-59) 25 45 20 01 / 25 45 20 02

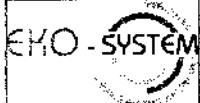
Opisany projekt

zagospodarowania terenu
w zakresie działek
nr 783, 784, 779, 785, 800.

20.12.2012.

Inspektor
d/s budownictwa

mgr inż. Tomasz Prus



STUDIO PROJEKTOWE EKO-SYSTEM Radosław Ryl

ul. Świecka 21, 89-500 Tuchola NIP 561-126-95-38
e-mail: radek.tuchola@gmail.com; tel. 607205099

INWESTOR	Miasto i Gmina Debrzno Zakład Wodociągów i Kanalizacji ul. Traugutta 2, 77-310 Debrzno					
TYTUŁ PROJEKTU	BUDOWA SEPARATORÓW NA WYLOTACH ISTNIEJĄCEJ KANALIZACJI DESZCZOWEJ PRZY UL. JEZIORNEJ WRAZ Z PRZEBUDOWĄ ROWU OTWARTEGO DO JEZIORA STAW MIEJSKI UL. OKRZEI W DEBRZNIE					
TYTUŁ RYSUNKU	PROJEKT ZAGOSPODAROWANIA TERENU				NR RYS.	1
	IMIE I NAZWISKO	NR UPRAWNIEŃ	SPECJALNOŚĆ	PODPIS	SKALA	DATA
PROJEKTANT	mgr inż. Anna Roman	POM/0164/POOS/06	SANITARNA		1:500	12.2012
SPRAWDZAJĄCY	mgr inż. Jakub Gorlik	POM/0052/PWOS/10	SANITARNA			
PROJEKTANT	tech. Włodysław Błaszowski	34/75	DROGOWA			
SPRAWDZAJĄCY	inż. Kazimierz Holizak	185/65	DROGOWA			

„INWEST – SAN”
INŻYNIERIA SANITARNA
Zbigniew Łojewski
Sieroczyn 36d
77-300 Człuchów

Dotyczy: uzgodnienia operatów wodnoprawnych na odprowadzenie wód opadowych z terenu miasta Debrzna do jeziora Miejski Staw dla zlewni nr 1 i nr 2

Zarząd Melioracji i Urządzeń Wodnych Województwa Pomorskiego w Gdańsku Terenowy Oddział w Człuchowie po przeanalizowaniu załączonych do wniosku z dnia 03.09.2012r. operatów wodnoprawnych informuje, że odprowadzenie wód opadowych lub roztopowych do jeziora Miejski Staw (dz. nr 660, obręb Miasto Człuchów) poprzez istniejący rów otwarty zlokalizowany na terenie działki nr 783, do którego następują zrzuty ścieków:

- z terenu zlewni nr 1 poprzez wylot zlokalizowany na terenie działki nr 783 przy ul. Jeziornej
- z terenu zlewni nr 2 poprzez wylot zlokalizowany na terenie działki nr 766

następuje w odległości mniejszej niż 1 km od granic kąpieliska, a gwarantowany czas dopływu ścieków do jeziora jest krótszy niż 24 godziny.

W związku z powyższym planowana inwestycja na odprowadzenie wód opadowych lub roztopowych z rejonu ulic: Trugutta, Kościuszki, Witosa, Nowotki, Górna, Jeziorna, Okrzei, Wojska Polskiego, Strzelecka, Mokotowska, Przechodnia, Czerniakowska, Plac Pocztowy, Zjednoczenia, Brzozowa, Kochanowskiego, Wąska, Sienkiewicz, Mickiewicz, Koplińskiego, Chopina, Osiedle 35Lecia PRL w Debrznie (zlewnia nr 1) oraz z rejonu ulic: cicha, Leśna, Jeziorna, Ks. Skorupki, Wspólna, Wojska Polskiego w Debrznie (zlewnia nr2) do jeziora Miejski Staw może kolidować z utrzymaniem dobrego stanu wód lub wymaganiami jakościowymi dla wód jeziora.

Zgodnie z art. 39 ust. 2 ustawy – Prawo wodne (Dz. U. z 2012r. poz. 145) dopuszcza się wprowadzanie wód opadowych lub roztopowych, wód z przelewów kanalizacji deszczowej oraz wód chłodniczych do wód powierzchniowych lub do ziemi, w odległości mniejszej niż 1 kilometr od granic kąpielisk i plaż publicznych nad wodami, oraz wód opadowych lub roztopowych do jezior oraz do ich dopływów, jeżeli czas dopływu ścieków do jeziora byłby krótszy niż 24 godziny – o ile organ właściwy do wydania pozwolenia wodno prawnego ustali, że takie dopuszczenie nie naruszy wymagań utrzymania dobrego stanu wód i ich jakości.

Wobec powyższego Zarząd Melioracji i Urządzeń Wodnych Województwa Pomorskiego w Gdańsku, Terenowy Oddział w Człuchowie jako administrator jeziora Miejski Staw może ustosunkować się jedynie do ilości odprowadzanych wód opadowych i roztopowych do jeziora. Mając na uwadze, że zakres przedmiotowej inwestycji dotyczy przebudowy urządzeń wodnych tj. wylotów i ma na celu poprawę jakości (poprzez podczyszczenie ścieków w projektowanych separatorach i piaskownikach) oraz warunków odpływu z istniejącej kanalizacji deszczowej nie wnosimy sprzeciwu co do ilość ww. wód odprowadzanych do jeziora Miejski Staw określone dla:

- zlewni nr1 $Q_{sr}=37,955m^3/rok$, $Q_{max}=948,22dm^3/s$
- zlewni nr2 $Q_{sr}=14,564m^3/rok$, $Q_{max}=363,83dm^3/s$

ZGODNOŚĆ Z ORYGINAŁEM
STWIERDZAM

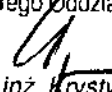
20.12.2012
Ref

Jednocześnie informujemy, że odprowadzenie wód deszczowych i roztopowych z terenu zlewni nr 1 i nr 2 do jeziora Miejski Staw poprzez istniejący rów otwarty zlokalizowany na terenie działek nr 783, 784, 785, obręb Miasto Debrzno, powinno nastąpić bez szkody dla gruntów sąsiednich. W załączonych operatach wodnoprawnych nie udokumentowano zdolności przepustowej koryta rowu.

W związku z powyższym wymagane jest uzupełnienie operatów wodnoprawnych o dane dotyczące parametrów istniejącego koryta rowu (profil podłużny) wraz z prawidłowo określonymi rzędnymi dna projektowanych wylotów w miejscu ich włączenia do rowu. Wynikiem określenia powyższych danych powinna być w operacie wodnoprawnym zawarta informacja czy zachodzi potrzeba zwiększenia przepustowości rowu poprzez jego konserwację lub przebudowę parametrów jego koryta stosownie do wymaganych potrzeb. Ponadto w dokumentacji projektowej należy przewidzieć ubezpieczenie stopy skarp kieszka faszynową, a w obrębie wylotów również wykonanie ubezpieczenia dna w celu zabezpieczenia skarp i dna przed erozją.

Nadmieniamy, że przedmiotowy rów nie jest urządzeniem melioracji wodnych szczegółowych i służy jedynie celowi odprowadzenia wód deszczowych i roztopowych z istniejącej kanalizacji deszczowej m. Debrzno. Nie stanowi także urządzenia melioracji wodnych podstawowych i śródlądowej wody płynącej będącej w administracji tutejszego Zarządu. Wobec powyższego inwestor przedsięwzięcia powinien zostać zobowiązany do jego utrzymania, jak również do bieżącego usuwania zatorów i namulów z dna jeziora Miejski Staw w obrębie wylotu rowu.


Za uzgodnienie pobrano opłatę w wysokości 120zł + 23%Vat

KIEROWNIK
Terenowego Oddziału w Cztuchowie

mgr inż. Krystyna Lipińska

Załączniki

1. Operat wodno prawny zlewnia nr 1 – 1 egz.
2. Operat wodno prawny zlewnia nr 2 – 1 egz.

ZGODNOŚĆ Z ORYGINAŁEM
STWIERDZAM

20.12.2012


POMORSKA OKRĘGOWA
IZBA INŻYNIERÓW BUDOWNICTWA
80-840 Gdańsk, ul. Świeżożyńska 40/44
(3) Tel. (0-58) 324-89-77
Fax (0-58) 301-44-98

Gdańsk, dnia 21 grudnia 2006 r.

STAROSTWO
POWIATOWE
w CZŁUCHOWIE
Załącznik do
pozwolenia na budowę

syg. akt 230/POM/OKK/06

DECYZJA

Na podstawie art. 24 ust.1 pkt 2 ustawy z dnia 15 grudnia 2000 r. o samorządach zawodowych architektów, inżynierów budownictwa oraz urbanistów /Dz.U. z 2001 r. Nr 5 poz. 42, ze zm./, art. 12 ust. 3, art.13 ust.1 pkt 1, art. 14 ust. 1 pkt 4 ustawy z dnia 07 lipca 1994 r. Prawo budowlane /tekst jednolity Dz. U. z 2006 r. Nr 156, poz. 1118/, § 6 pkt 1 i 2, § 11 ust.1 pkt 1, § 15, § 23 ust. 1 rozporządzenia Ministra Transportu i Budownictwa z dnia 28 kwietnia 2006 r. w sprawie samodzielnych funkcji technicznych w budownictwie /Dz. U. z 2006 r. Nr 83 poz. 578/ oraz art. 104 Kodeksu postępowania administracyjnego /t.j. Dz.U. z 2000 r. Nr 98, poz.1071 ze zm./

Okręgowa Komisja Kwalifikacyjna
stwierdza, że:

Pani ANNA ROMAN
magister inżynier
urodzona dnia 07.08.1979 r w Człuchowie

uzyskała
UPRAWNIENIA BUDOWLANE

numer ewidencyjny: POM/0164/POOS/06

do projektowania bez ograniczeń
w specjalności instalacyjnej w zakresie sieci, instalacji i urządzeń ciepłych,
wentylacyjnych, gazowych, wodociągowych i kanalizacyjnych

UZASADNIENIE

W związku z uwzględnieniem w całości żądania strony, na podstawie art. 107 § 4 K.p.a. odstępuje się od uzasadnienia decyzji. Zakres nadanych uprawnień budowlanych wskazano na odwrocie decyzji.

Pouczenie

Od niniejszej decyzji służy odwołanie do Krajowej Komisji Kwalifikacyjnej Polskiej Izby Inżynierów Budownictwa w Warszawie, za pośrednictwem Pomorskiej Okręgowej Izby Inżynierów Budownictwa w terminie 14 dni od daty jej doręczenia.

Skład orzekający Okręgowej Komisji Kwalifikacyjnej:



PRZEWODNICZĄCY
Okręgowej Komisji Kwalifikacyjnej

Ryszard Kolasa

WICEPRZEWODNICZĄCY
Okręgowej Komisji Kwalifikacyjnej

Leszek Niedostatkiwicz

CZŁONEK
Okręgowej Komisji Kwalifikacyjnej

Ziemowit Suligowski

Otrzymują:

1. Pani Anna Roman
77-300 Człuchów, Os. Wazów 5/33
2. Okręgowa Rada Izby
3. Główny Inspektor Nadzoru Budowlanego
4. a/a

ZGODNOŚĆ Z ORYGINAŁEM
STWIERDZAM

19.12.2012

Repl

POMORSKA OKRĘGOWA IZBA INŻYNIERÓW BUDOWNICTWA

**STAROSTWO
POWIATOWE
w CZŁUCHOWIE**
Załącznik do
pozwolenia na budowę

ZAŚWIADCZENIE

Pan(i) **Anna Roman-Piotrowska**
77-300 Człuchów Os. Wazów 5/33

jest członkiem

Pomorskiej Okręgowej Izby Inżynierów Budownictwa

o numerze ewidencyjnym POM/IS/0043/07

i posiada wymagane ubezpieczenie od odpowiedzialności cywilnej.

Niniejsze zaświadczenie jest ważne

od dnia 2012-02-01 do 2013-01-31

Gdańsk 2012-01-17 r.

POMORSKA OKRĘGOWA
IZBA INŻYNIERÓW BUDOWNICTWA
80-840 Gdańsk, ul. Świętojańska 4 44
(3) Tel. (0-58) 324-89-77
Fax (0-58) 301-44-95

PRZEWODNICZĄCY RADY

Ryszard Kolasa

ZGODNOŚĆ Z ORYGINAŁEM
STWIERDZAM

19.12.2012
Ref

POMORSKA OKRĘGOWA
IZBA INŻYNIERÓW BUDOWNICTWA
80-840 Gdańsk, ul. Świeżojęzka 43 A
(11) Tel. 68-324-89-77
Fax 68-301-84-09

Gdańsk, dnia 17 czerwca 2012 r.

STAROSTWO
POWIATOWE
w CZŁUCHOWIE
Załącznik do
pozwolenia na budowę

syg. akt 42/POM/OKK/10

DECYZJA

Na podstawie art. 24 ust.1 pkt 2 ustawy z dnia 15 grudnia 2000 r. o samorządach zawodowych architektów, inżynierów budownictwa oraz urbanistów (Dz.U. z 2001 r. Nr 5 poz. 42, ze zm.), art. 12 ust. 3, art.13 ust.1 pkt 1 i 2, art. 14 ust. 1 pkt 4 ustawy z dnia 07 lipca 1994 r. Prawo budowlane (tekst jednolity Dz. U. z 2006 r. Nr 156, poz. 1118 ze zm.), § 6 pkt 1 i 2, § 11 ust.1 pkt 1, § 15, § 23 ust. 1 rozporządzenia Ministra Transportu i Budownictwa z dnia 28 kwietnia 2006 r. w sprawie samodzielnych funkcji technicznych w budownictwie (Dz. U. z 2006 r. Nr 83 poz. 578, ze zm.) oraz art. 104 Kodeksu postępowania administracyjnego (t.j. Dz.U. z 2000 r. Nr 98, poz.1071 ze zm.)

**Okręgowa Komisja Kwalifikacyjna
Pomorskiej Okręgowej Izby Inżynierów Budownictwa**
stwierdza, że:

Pan JAKUB ANDRZEJ GORLIK
magister inżynier
urodzony dnia 24.03.1982 r., w Tucholi

uzyskał
UPRAWNIENIA BUDOWLANE

numer ewidencyjny: POM/0052/PWOS/10

**do projektowania i kierowania robotami budowlanymi bez ograniczeń
w specjalności instalacyjnej w zakresie sieci, instalacji i urządzeń ciepłych,
wentylacyjnych, gazowych, wodociągowych i kanalizacyjnych**


UZASADNIENIE

W związku z uwzględnieniem w całości żądania strony, na podstawie art. 107 § 4 K.p.a. odstępuje się od uzasadnienia decyzji. Zakres nadanych uprawnień budowlanych wskazano na odwrocie decyzji.

Pouczenie

Od niniejszej decyzji służy odwołanie do Krajowej Komisji Kwalifikacyjnej Polskiej Izby Inżynierów Budownictwa w Warszawie, za pośrednictwem Pomorskiej Okręgowej Izby Inżynierów Budownictwa w terminie 14 dni od daty jej doręczenia.

Skład orzekający Okręgowej Komisji Kwalifikacyjnej:



PRZEWODNICZĄCY
Okręgowej Komisji Kwalifikacyjnej

dr inż. Leszek Niedostatkiwicz

WICEPRZEWODNICZĄCY
Okręgowej Komisji Kwalifikacyjnej

mgr inż. Zbigniew Drewnowski

CZŁONEK
Okręgowej Komisji Kwalifikacyjnej

dr inż. Marek Wesołowski

Otrzymują:

1. Pan Jakub Andrzej Gorlik
89-600 Chojnice, ul. Mieszka I 43
2. Okręgowa Rada Izby
3. Główny Inspektor Nadzoru Budowlanego
4. a.a

**ZGODNOŚĆ Z ORYGINAŁEM
STWIERDZAM**

19.12.2012
[Signature]

POMORSKA OKRĘGOWA IZBA INŻYNIERÓW BUDOWNICTWA

STAROSTWO
POWIATOWE
w CZŁUCHOWIE
Załącznik do
pozwolenia na budowę

ZAŚWIADCZENIE


Pan(i) **Jakub Andrzej Gorlik**
89-600 Chojnice ul. Mieszka I 43

jest członkiem
Pomorskiej Okręgowej Izby Inżynierów Budownictwa
o numerze ewidencyjnym POM/IS/0270/10
i posiada wymagane ubezpieczenie od odpowiedzialności cywilnej.
Niniejsze zaświadczenie jest ważne
od dnia 2012-07-01 do 2013-06-30

Gdańsk 2012-06-12 r.

POMORSKA OKRĘGOWA
IZBA INŻYNIERÓW BUDOWNICTWA
80-540 Gdańsk, ul. Św. Józefa 4
tel. (0-58) 324-59-77
fax (0-58) 321-44-33

PRZEWODNICZĄCY RADY


Ryszard Kolasa

ZGODNOŚĆ Z ORYGINAŁEM
STWIERDZAM

19.12.2012
Rej

WOJEWÓDZKI
ZARZĄD DRÓG PUBLICZNYCH
ul. Sienkiewicza 13, tel. 26-84-41
00-010 Warszawa

Warszawa, dnia 28.02. 1975 r.

(pieczęć podłużna organu państwowego nadzoru budowlanego)

STAROSTWO
POWIATOWE
w CZŁUCHOWIE
Załącznik do
pozwolenia na budowę

Nr 34/75

(Nr ewid. uprawnień)

UPRAWNIENIA BUDOWLANE

Na podstawie art. 18 ustawy z dnia 31 stycznia 1961 r. - prawo budowlane (Dz. U. Nr 7 poz. 46,) oraz § 14 zarządzenia nr 195 Min. Komunikacji z dnia 1 grudnia 1964 r. w sprawie uprawnień budowlanych w budownictwie specjalnym w zakresie komunikacji (Dziennik Budownictwa z 1969 r. nr 7, poz. 24 i z 1972 r. Nr 9, poz. 26)

Ob. technik Władysław Błaszczkowski s. Teodora

urodzony dnia 5 stycznia 1943 roku w Mestkach pow. Radziejów

otrzymuje

w specjalności "drogi"

uprawnienia budowlane do projektowania nieskomplikowanych obiektów.

ZGODNOŚĆ Z ORYGINAŁEM
STWIERDZAM

19.12.2012
Ref



DYREKTOR

/inż. Z. Bielecki/

POMORSKA OKRĘGOWA IZBA INŻYNIERÓW BUDOWNICTWA

ZAŚWIADCZENIE

Pan(i) **Władysław Błaszkowski**
89-604 Chojnice ul. Młodzieżowa 3/38

jest członkiem

Pomorskiej Okręgowej Izby Inżynierów Budownictwa
o numerze ewidencyjnym POM/BD/5913/02
i posiada wymagane ubezpieczenie od odpowiedzialności cywilnej.
Niniejsze zaświadczenie jest ważne
od dnia 2012-01-01 do 2012-12-31

Gdańsk 2011-11-16 r.

POMORSKA OKRĘGOWA
IZBA INŻYNIERÓW BUDOWNICTWA
80-840 Gdańsk, ul. Świętojańska 43/44
(*) Tel. (0-58) 824-89-77
Fax (0-58) 801-44-98

PRZEWODNICZĄCY RADY

Ryszard Kolasa

ZGODNOŚĆ Z ORYGINAŁEM
STWIERDZAM

19.12.2012

Ryl

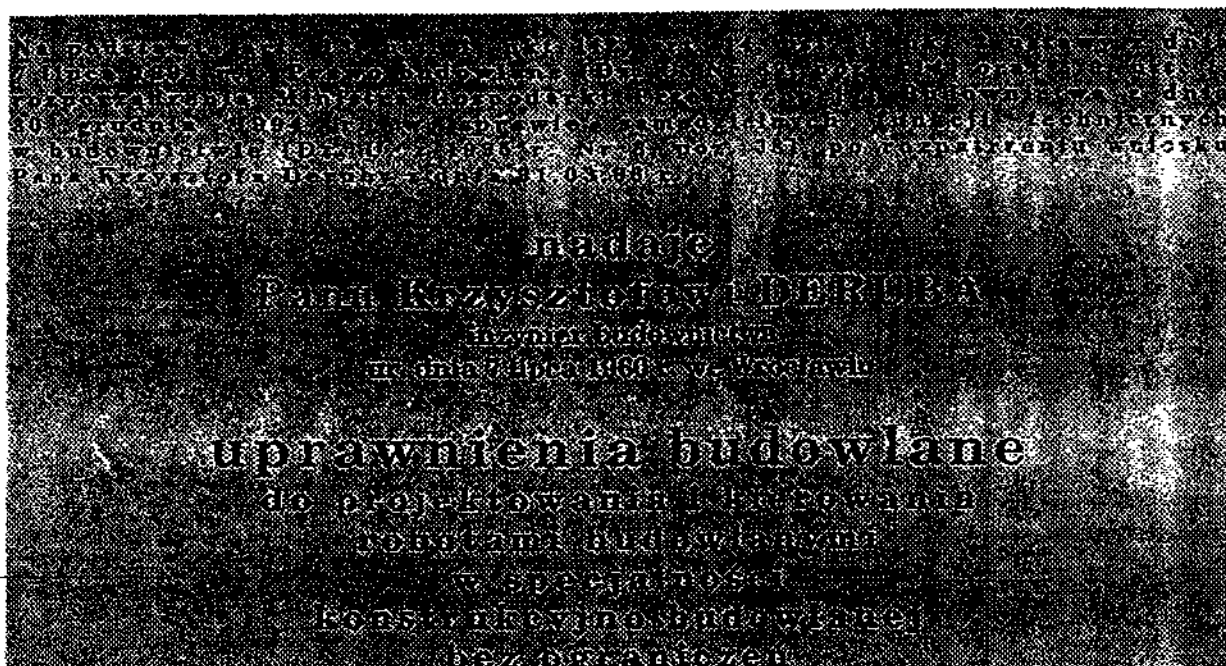


WOJEWODA BYDGOSKI

KI-II-7342-24/98

STAROSTWO
POWIATOWE
w CZŁUCHOWIE
Załącznik do
... na budowę

DECYZJA



Uzasadnienie

Komisja Egzaminacyjna, działająca w oparciu o zarządzenie Nr 46/98 Wojewody Bydgoskiego z dnia 7.05.98 r. w sprawie powołania komisji do oceny osób ubiegających się o stwierdzenie przygotowania zawodowego do pełnienia samodzielnych funkcji technicznych w budownictwie - uprawnień budowlanych i ustalenia dla niej regulaminu działania - stwierdziła posiadanie przez ww. wymaganego prawem wykształcenia oraz praktyki zawodowej koniecznej do uzyskania uprawnień budowlanych we wnioskowanej specjalności.

Po uzyskaniu pozytywnego wyniku egzaminu - orzekłem jak w sentencji.

Od niniejszej decyzji przysługuje odwołanie do Głównego Inspektora Nadzoru Budowlanego, za moim pośrednictwem, w terminie 14 dni od dnia doręczenia decyzji.



ZGODNOŚĆ Z ORYGINAŁEM
STWIERDZAM

Z up. Wojewody
Tadeusz Błaszczyński
...
...

19.12.2012
Ryf



**STADYSTWO
POWIATOWE
w CZŁUCHOWIE**
Załącznik do
pozwolenia na budowę

Zaświadczenie

o numerze weryfikacyjnym:

POM-S23-S3J-450 *

Pan Krzysztof Deruba o numerze ewidencyjnym POM/BO/0827/01
adres zamieszkania ul. Bydgoska 10/4 Pawłów, 89-620 Chojnice
jest członkiem Pomorskiej Okręgowej Izby Inżynierów Budownictwa i posiada wymagane
ubezpieczenie od odpowiedzialności cywilnej.
Niniejsze zaświadczenie jest ważne do dnia 2012-12-31.

Zaświadczenie zostało wygenerowane elektronicznie i opatrzone bezpiecznym podpisem elektronicznym
weryfikowanym przy pomocy ważnego kwalifikowanego certyfikatu w dniu 2011-11-15 roku przez:

Ryszard Kolasa, Przewodniczący Rady Pomorskiej Okręgowej Izby Inżynierów Budownictwa.

(Zgodnie art. 5 ust 2 ustawy z dnia 18 września 2001 r. o podpisie elektronicznym (Dz. U. 2001 Nr 130 poz. 1450) dane w postaci
elektronicznej opatrzone bezpiecznym podpisem elektronicznym weryfikowanym przy pomocy ważnego kwalifikowanego certyfikatu są
równoważne pod względem skutków prawnych dokumentom opatrzonym podpisami własnoręcznymi.)

**ZGODNOŚĆ Z ORYGINAŁEM
STWIERDZAM**

19.12.2012
Ryl

* Weryfikację poprawności danych w niniejszym zaświadczeniu można sprawdzić za pomocą numeru weryfikacyjnego zaświadczenia na
stronie Polskiej Izby Inżynierów Budownictwa www.piiib.org.pl lub kontaktując się z biurem właściwej Okręgowej Izby Inżynierów
Budownictwa.

DECYZJA

Na podstawie art. 29 ust. 1, 3 i 5 ustawy z dnia 21 marca 1985 r. o drogach publicznych tekst jednolity z 2007 r. Dz. U. Nr 19, poz. 115) w związku z § 55 ust. 1 pkt 3 oraz § 77 i § 78 rozporządzenia Ministra Transportu i Gospodarki Morskiej z dnia 2 marca 1999 r. w sprawie warunków technicznych, jakim powinny odpowiadać drogi publiczne i ich usytuowanie (Dz. U. Nr 43 poz. 430) oraz art. 104 kpaj, po rozpatrzeniu wniosku:

z dnia 03 grudnia 2012 roku r. Zakładu Wodociągów i Kanalizacji w Debrznie, ul. Traugutta 2, 77-310 Debrzno:

I. Zezwalam na lokalizację zjazdu publicznego

z drogi gminnej nr 233029G działka Nr 761 ul. Brzozowa w Debrznie, gmina Debrzno na działkę nr geodezyjny 783 w m. Debrzno, gmina Debrzno, oraz z drogi gminnej nr 233030G działka Nr 752/6 ul. Jeziorna w Debrznie, gmina Debrzno na działkę nr geodezyjny 766 w m. Debrzno, gmina Debrzno która jest przeznaczona pod zabudowę separatorów wód deszczowych.

II. Określam miejsce lokalizacji w/w zjazdu

Zgodnie z załącznikami graficznymi :wjazd z drogi gminnej nr 233029G w m. Debrzno gmina Debrzno na działkę nr 783 i :wjazd z drogi gminnej nr 233030G w m. Debrzno gmina Debrzno na działkę nr 766.

Opieczętowany przez Urząd Miasta i Gminy w Debrznie (załącznik nr 1i 2) stanowi graficzną część niniejszego rozstrzygnięcia.

III. Określam parametry techniczne w/w zjazdu

1. Projekt i wykonanie zjazdu należy sporządzić zgodnie z zapisami § 55 ust. 1 pkt. 3 oraz § 77 i § 78 rozporządzenia Ministra Transportu i Gospodarki Morskiej z dnia 2 marca 1999 r. w sprawie warunków technicznych, jakim powinny odpowiadać drogi publiczne i ich usytuowanie (Dz. U. Nr 43 poz. 430), pod warunkiem zastosowania podbudowy stabilizacyjnej cementem.
2. Projekt budowlany zjazdu należy uzgodnić z Urzędem Miasta i Gminy w Debrznie.
3. Nawierzchnię zjazdu należy wykonać z kostki brukowej betonowej.

UZASADNIENIE

Z uwagi na to, że niniejsze orzeczenie jest zgodne z wnioskiem Strony, odstępuje się od uzasadnienia decyzji

Dodatkowo informuje się, że:

1. Zezwolenie na lokalizację zjazdu indywidualnego wydaje się na czas nieokreślony z następującymi zastrzeżeniami:

a) Zezwolenie na lokalizację zjazdu, wygasa jeżeli w ciągu 3 lat od jego wydania zjazd nie zostanie wybudowany.

2. Zgodnie z postanowieniami art. 3 pkt 11, art. 32 ust. 4 pkt 2i art. 33 ust. 2 ustawy Prawo budowlane, Decyzja stanowi dla Inwestora podstawę do oświadczenia o posiadanym prawie dysponowania gruntem pasa drogowego na cele budowlane, w zakresie wynikającym

ZGODNOŚĆ Z ORYGINAŁEM
STWIERDZAM

20.12.2012 Ryl

z uzgodnionego Projektu.

3. Zgoda zarządcy drogi wyrażona w niniejszej decyzji nie jest równoznaczna z zezwoleniem na prowadzenie robót w pasie drogowym, o który wykonawca, albo inwestor powinien wystąpić do Urzędu Miasta i Gminy w Debrznie w trybie i na warunkach określonych w rozporządzeniu Rady Ministrów z dnia 1 czerwca 2004r. (Dz. U. nr 140, poz. 1481) w sprawie określenia warunków udzielania zezwoleń na zajęcie pasa drogowego oraz art. 40 ust. 1, ust. 2 pkt. 1 ustawy z dnia 21 marca 1985 r. o drogach publicznych

4. Do wniosku na zajęcie pasa drogowego należy dołączyć sposób zabezpieczenia na czas prowadzenia robót w pasie drogowym zgodnie z rozporządzeniem Ministra Infrastruktury z dnia 23 września 2003 r. w sprawie szczegółowych warunków zarządzania ruchem na drogach oraz wykonania nadzoru nad tym zarządzaniem (Dz. U. Nr 177 poz. 1729).

5. W przypadku kolizji zjazdu z istniejącymi urządzeniami lub sieciami w pasie drogowym, inwestor na własny koszt dokona zabezpieczenia lub przełożenia kolidującego urządzenia lub sieci

6. Na podstawie art. 40 ust. 8 w/w ustawy o drogach publicznych i uchwały Nr XXIX/181/2004 Rady Miejskiej w Debrznie z dnia 08.12.2004 r. w sprawie wysokości opłat za zajęcie pasa drogowego (Dz. Urz. z 2005 r., Woj. Pomorskiego Nr 59 poz. 1098), w zezwoleniu na prowadzenie robót zostanie naliczona opłata:

- za zajęcie pasa drogowego, za okres prowadzenia robót w pasie drogowym

POUCZENIE

Od niniejszej decyzji stronie służy odwołanie do Samorządowego kolegium Odwoławczego w Słupsku za moim pośrednictwem złożone w terminie 14 dni od dnia jej otrzymania.

Inwestor przed rozpoczęciem robót budowlanych jest zobowiązany do uzyskania pozwolenia na budowę.

Wydanie zezwolenia zwolnione od opłaty skarbowej na podstawie art. 2 ust. 1 pkt. 2 ustawy z dnia 16 listopada 2006 r. o opłacie skarbowej (Dz. U. z 2006 r., Nr 225, poz. 1635).



Z up. BURMISTRZA
Sekretarz Gminy

inż. Mirosław Stalderki

Otrzymują:

1. ZWiK ul. Traugutta 2, 77-310 Debrzno

2. a/a

ZGODNOŚĆ Z ORYGINAŁEM
STWIERDZAM

20.12.2012

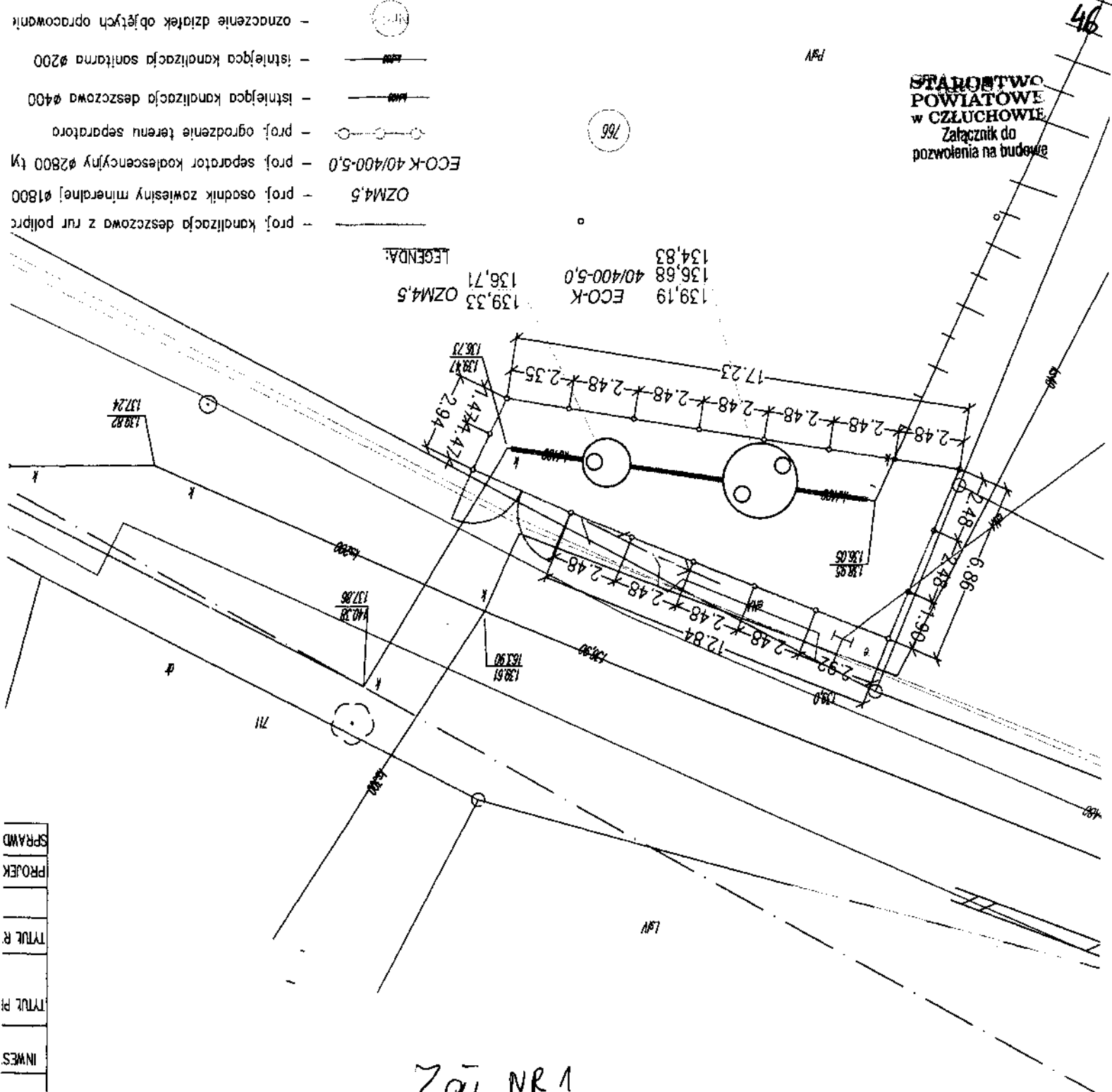
Ryl

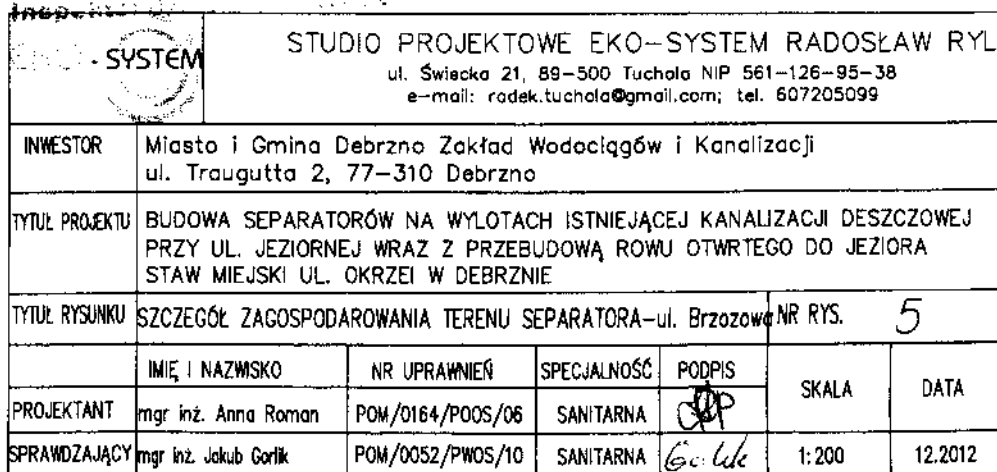
- oznaczenie działek objętych opracowaniem
- istniejąca kanalizacja sanitarna Ø200
- istniejąca kanalizacja deszczowa Ø400
- proj. ogrodzenie terenu separatora
- proj. separator kodescencyjny Ø2800 ty
- proj. osadnik zawiesziny mineralnej Ø1800
- proj. kanalizacja deszczowa z rur poliprc

LEGENDA:

139,19 ECO-K 40/400-5,0
136,68 40/400-5,0
134,83
139,33 OZM4,5
136,71
138,27
137,86
137,24

STAROSTWO
POWIATOWE
w CZŁUCHOWIE
Załącznik do
pozwolenia na budowę





Słupsk 2013-01-23

ZN-A-I-4151/1/156/2013

**STAROSTWO
POWIATOWE
w CZŁUCHOWIE**
Załącznik do
pewności na budowę

**Miasto i Gmina Debrzno
Zakład Wodociągów i Kanalizacji
77-310 Debrzno
Ul. Traugutta 2**

Dot. uzgodnienie projektu zagospodarowania pn. „Budowa separatorów na wylotach istniejącej kanalizacji deszczowej przy ul. Jeziornej wraz z przebudową rowu otwartego do jeziora Staw Miejski ul. Okrzei w Debrznie”

Zgodnie z ustaleniami w miejscowym planie zagospodarowania przestrzennego miasta Debrzno przyjętego uchwałą nr XLVII/300/2006 z dn. 24.02.2006 r. nad pracami ziemnymi polegającymi na budowie separatorów na wylotach istniejącej kanalizacji deszczowej przy ul. Jeziornej wraz z przebudową rowu otwartego do jeziora Staw Miejski ul. Okrzei w Debrznie winny być wykonane archeologiczne badania interwencyjne o charakterze nadzoru archeologicznego nad realizacją robót ziemnych (strefa W.III.2 ograniczonej ochrony archeologicznej – konserwatorskiej). Mając na uwadze charakter i zakres inwestycji Wojewódzki Urząd Ochrony Zabytków w Gdańsku Delegatura w Słupsku informuje, że zachodzi potrzeba wykonania w/w badań i opiniuje pozytywnie pod względem konserwatorskim planowaną inwestycję.

Z up. Pomorskiego Wojewódzkiego
Konserwatora Zabytków w Gdańsku
mgr inż. arch. Krystyna Mazurkiewicz-Pelacz
KIEROWNIK DELEGATURY W SŁUPSKU

Otrzymują:

1. Adresat
2. a/a

ZGODNOŚĆ Z ORYGINAŁEM
STWIERDZAM

23.01.2013
Ref