




PROJEKT BUDOWLANY***TEMAT:****Budowa sieci kanalizacji ściekowej w m. Strieczona gm. Debrzno****INWESTOR:****Miasto i Gmina Debrzno**
Zakład Wodociągów i Kanalizacji
ul. Traugutta 2, 77-310 Debrzno**STAROSTWO POWIATOWE**
w Człuchowie
Wydział Budownictwa i Komunikacji
ul. Wojska Polskiego 1
77-300 CZŁUCHÓW**BRANŻA:****Sanitarna****Załącznik Nr1.....**
do decyzji Nr 16K.6740. 24 2013
z dnia 04.02.2013**STADIUM :****Projekt budowlany****z up. STAROSTY**
inż. Mariusz Starczewski
Naczelnik Wydziału
Budownictwa i Komunikacji

*Zgodnie z art.20 ust.4 ustawy z dnia 7 lipca 1994 roku Prawo Budowlane
(tekst jednolity: Dz. U. Nr 243, poz. 1623 z 2010 roku z późniejszymi zmianami)
oświadczamy, iż niniejszy projekt budowlany został sporządzony
zgodnie z obowiązującymi przepisami oraz zasadami wiedzy technicznej.*

Opracowali:	Branża:	Imię i nazwisko	Uprawnienia:	Data:	Podpis:
Asystent projektanta	SANITARNA	inż. Łukasz Łojewski		październik 2012r.	
Projektant	SANITARNA	mgr inż. Zbigniew Łojewski	Upr. nr POM/0045/PWOS/12	październik 2012r.	
Sprawdzający	SANITARNA	mgr inż. Mariusz Starczewski	Upr. nr POM/0053/PWOS/10	październik 2012r.	

* - Projekt budowlany w pełni ujmuje elementy projektu wykonawczego

ZAWARTOŚĆ OPRACOWANIA

1. strona tytułowa
2. zawartość opracowania
3. opis techniczny , informacja dotycząca BIOZ
4. zestawienie właścicieli działek
5. rysunki:
 - projekt zagospodarowania Rys. Nr 1-2 , skala 1: 1000
 - profile kanalizacji Rys. Nr 3-11 , skala 1:100/500
6. decyzja o ustaleniu lokalizacji inwestycji celu publicznego nr 10/2012
7. decyzja o środowiskowych uwarunkowaniach z dn. 13.07.2012
8. wykaz zmian ewidencyjnych
9. warunki techniczne wydane przez Zakład Wodociągów i Kanalizacji w Debrznie
10. opinia ZUDP
11. decyzja Burmistrza miasta i Gminy Debrzno
12. uzgodnienie z Zarządem Dróg Powiatowych w Człuchowie
13. uzgodnienia z gestorami istniejącego uzbrojenia
14. uprawnienia budowlane projektantów
15. zaświadczenia projektantów o członkostwie w OIIB

OPIS TECHNICZNY

1. PODSTAWA OPRACOWANIA

- 1.1. Zlecenie Inwestora.
- 1.2. Mapa sytuacyjno - wysokościowa w skali 1:1000.
- 1.3. Decyzja Nr 10.2012 o ustaleniu lokalizacji inwestycji celu publicznego.
- 1.4. Decyzja o środowiskowych uwarunkowaniach zgody na realizację przedsięwzięcia.
- 1.5. Obowiązujące normatywy i zarządzenia.

PROJEKT ZAGOSPODAROWANIA TERENU

1. PRZEDMIOT INWESTYCJI

Inwestycja objęta opracowaniem położona jest w miejscowościach Strieczona gm. Debrno i polega na budowie sieci kanalizacji ściekowej wraz z przepompowniami ścieków dla kompleksu działek położonych w obrębie Strieczona o nr ewid.:

155/1, 155/2, 568, 159/2, 160, 156/1, 161, 266/1, 733/1, 308/3, 179, 162, 164, 165/1, 177, 171, 172/1, 173/1, 173/2, 174/2, 174/1, 175/2, 175/3, 550, 707, 197, 551/4, 175/1, 180/1, 180/2, 181/2, 182, 183, 184, 185, 186/4, 186/3, 186/1, 166/3, 169/1, 117/24, 117/22, 115, 111/4, 111/6, 109/1, 109/2, 109/3, 109/4, 109/5, 108, 106, 105, 117/4, 117/3, 118, 198, 551/3, 551/1, 187, 204/1, 566/1, 189, 192, 193, 194/2, 195, 200/1, 200/2, 201/2, 202/5, 202/2, 210/10, 210/11, 211, 213, 196/3, 196/4, 196/1, 579/1, 519/3, 491, 491/1, 490, 483/5, 483/2, 483/3, 188, 199/1, 199/2.

2. ISTNIEJĄCY STAN ZAGOSPODAROWANIA TERENU

I PRZEWIDYWANE ZMIANY

Teren, na którym zlokalizowana jest przedmiotowa inwestycja położony jest przy drodze powiatowej nr 2546G. Różnica wysokości terenu wynosi ok. 11m. Teren objęty opracowaniem jest zabudowany i przeznaczony pod zabudowę mieszkaniową. Uzbrojenie występujące na terenie objętym inwestycją:

- sieć energetyczna podziemna
- sieć kanalizacji deszczowej
- sieć wodociągowa
- sieć telekomunikacyjna

3. PROJEKTOWANY STAN ZAGOSPODAROWANIA TERENU

W omawianym terenie projektuje się sieć kanalizacji ściekowej wraz z przepompowniami ścieków. Przepompownie ścieków zostały zlokalizowane na działkach nr : 186/4 i 201/2 .

Projektowana sieć kanalizacyjna to obiekty liniowe zlokalizowane generalnie w drogach gminnych, co nie wymaga trwałego wydzielenia terenu. Projektowana kanalizacja ściekowa zostanie włączona do istn. oczyszczalni ścieków w m. Debrzno.

4. BILANS TERENU

Projektowana sieć kanalizacyjna ściekowa wraz z przyłączami są obiektami liniowymi, zlokalizowanymi na terenie działek należących do Miasta i Gminy Debrzno , Skarbu Państwa oraz osób prywatnych pod powierzchnią ziemi, nie występuje więc potrzeba wywłaszczenia terenu i jego zagospodarowania. Tereny pod przepompownie są własnością Miasta i Gminy Debrzno . Powierzchnia terenu wokół przepompowni jest ogrodzona i stanowi 25-30m² .

5. POZOSTAŁE USTALENIA

Teren na, którym projektowana jest inwestycja nie podlega ochronie konserwatorskiej oraz nie podlega ochronie na podstawie ustaleń decyzji lokalizacji inwestycji celu publicznego. Teren, na którym będzie realizowana inwestycja nie leży na obszarze objętym programem NATURA 2000. Projektowana inwestycja nie zmienia stosunków wodnych.

6. WARUNKI GEOTECHNICZNE

Ustala się drugą kategorię geotechniczną (Dz.U. Nr 126poz.839), która obejmuje wykopy powyżej głębokości 1,2m w prostych i złożonych warunkach gruntowych, wykonywane przy układaniu rurociągów i obiekty budowlane. Podstawą dla wykonania robót ziemnych jest niniejsza dokumentacja oraz Dokumentacja Geotechnicznych warunków posadowienia .

PROJEKT ARCHITEKTONICZNO-BUDOWLANY

1. PRZEZNACZENIE I PROGRAM UŻYTKOWY

Przeznaczeniem projektowanej kanalizacji ściekowej będzie odbiór ścieków z kompleksu działek w obrębie geodezyjnym Strzeżona gm. Debrzno.

Projekt obejmuje swym zakresem:

Kanalizacja ściekowa :

- sieć kanalizacji sanitarnej \varnothing 160-200 PVC L = 3.991,5 m
- przepompownie ścieków: PS-1 , PS-2
- rurociąg tłoczny z PS-1 , \varnothing 110 PE L = 149,00 m
- rurociąg tłoczny z PS-2 \varnothing 90 PE L = 392,50 m

- przepompownie przydomowe szt.4
- rurociągi tłoczne z przepompowni przydomowych \varnothing 63-90 PE L = 631,00 m

2. FORMA ARCHITEKTONICZNA I FUNKCJA OBIEKTU

Funkcja projektowanej sieci kanalizacji ściekowej sprowadza się do obioru ścieków. Poprzez zastosowanie obowiązujących przepisów oraz zasad wiedzy technicznej, obiekty budowlane objęte projektem spełniać będą wymagania, o których mowa w art.5 ust 1 ustawy Prawo budowlane.

3. OPIS PROJEKTOWANYCH ROZWIĄZAŃ

Zaprojektowane materiały są dopuszczone do stosowania w budownictwie zgodnie z art.10 ustawy Prawo budowlane.

Obiekty budowlane zaprojektowano przy następujących założeniach:

- głębokość przemarzania gruntu wynosi 0,8m (wg PN-81/B-03020)

3.1. KOLEKTOR SANITARNY

Rury i kształtki do kanalizacji muszą spełniać warunki określone w PN-EN 1852-1:1999. Kolektor sanitarny zaprojektowano z rur kanalizacyjnych \varnothing 200 PVC SN8 łączonych na uszczelki o parametrach technicznych nie gorszych i porównywalnych jak typu Sewr-Lock (uszczelka jest na stałe zespolona z kielichem rury). Rury układać w gotowym wykopie na podsypce z piasku o grubości 20cm. Na przykanaliku projektuje się studnie z tworzywa \varnothing 400mm. Włączenie do istniejącej sieci poprzez istniejącą studnię rewizyjną. Połączenie rurociągu ze studniami betonowymi wykonać poprzez złączkę systemową. Trasy, spadki i odległości wykonać zgodnie z częścią graficzną. Rurociągi tłoczne z przepompowni projektuje się z rur PE100 SDR 17 PN10 łączonych za pomocą zgrzewania.

3.2. PRZYKANALIK SANITARNY

Rury i kształtki do kanalizacji muszą spełniać warunki określone w PN-EN 1852-1:1999. Przykanalik sanitarny zaprojektowano od projektowanego kolektora sanitarnego do działek z rur kanalizacyjnych \varnothing 160 PVC SN8 łączonych na uszczelki o parametrach technicznych nie gorszych i porównywalnych jak typu Sewr-Lock (uszczelka jest na stałe zespolona z kielichem rury), ułożonymi w gotowym wykopie na podsypce z piasku o grubości 20cm. Połączenie rurociągu ze studniami betonowymi wykonać poprzez złączkę systemową. Trasy, spadki i odległości wykonać zgodnie z częścią graficzną.

3.3. BUDOWLE INŻYNIERSKIE

Studzienki kanalizacyjne muszą spełniać warunki określone w PN-B 10729:1999.

Studzienki kanalizacyjne powinny być wykonane z materiałów trwałych, takich jak:

- beton hydrotechniczny z domieszkami uszczelniającymi,
- kręgi betonowe i żelbetowe łączone na zaprawę cementową lub na uszczelki,

Minimalna średnica wewnętrzna studzienki wjazdowej powinna wynosić 1,20 m.

Studzienki kanalizacyjne powinny być szczelne i muszą spełniać wymagania określone w PN-B:10729:1999.

Elementy prefabrykowane studzienek, a także studzienki z tworzyw sztucznych powinny być montowane zgodnie z instrukcjami producentów.

Zaprojektowano studzienki kanalizacyjne typowe, wykonane według dokumentacji ujętej w katalogu budownictwa pod symbolem KB4.-4.12.1.(6.7). Studzienki wykonać z kręgów z betonu B45 z dnem prefabrykowanym. Studzienki betonowe posadzić na prefabrykowanej płycie dennej. Kręgi studzienek betonowych należy obustronnie dwukrotnie zaizolować przeciwwilgociowo. Studzienki wyposażać w stopnie wjazdowe i wykonać zgodnie z normą PN-B-10729.

Przykrycie studzienek stanowić będą płyty betonowe prefabrykowane, przykrywające Ø1440 (KB1.-38.4.3.) i włazy żeliwne f600 typu ciężkiego klasy D400 wg EN 124.

Dodatkowo na sieci projektuje się studnie z tworzywa ø 400mm.

3.4. PRZEPOMPOWNIE ŚCIEKÓW

3.4.1. LOKALIZACJA PRZEPOMPOWNI

Przepompownie ścieków zostały zlokalizowane na działkach nr : 186/4 i 201/2.

Teren przepompowni zostanie ogrodzony siatką powlekaną H – 1,5 m na słupkach stalowych ø65 mm osadzonych w gruncie z cokolikiem z obrzeży trawnikowych z bramą dwuskrzydłową szer.3,50m wykonaną z profili stalowych zamkniętych. Teren pompowni i dojazd należy utwardzić polbrukiem gr.8 cm w obrzeżu trawnikowym. Do przepompowni doprowadzić przyłącza wodociągowe zakończone hydrantem nadziemnym p.poż ø 80 mm.

3.4.2. TECHNOLOGIA PRZEPOMPOWNI

Zaprojektowano przepompownie prefabrykowane, zbiorniki z polimerobetonu o wymiarach i wyposażeniu:

- PS-1, zbiornik ø 1500 x 5310, pompy sztuk 2, $H_p=26,7m$, $Q_p=4,9 dm^3/s$, $n= 7,4 kW$.
- PS-2, zbiornik ø 1200 x 4430, pompy sztuk 2, $H_p=8,7m$, $Q_p=4,00 dm^3/s$, $n= 2,0 kW$.

Przepompownia PS-1 zostanie wyposażona w zestaw dozujący środek typu Ferrox eliminujący uciążliwe zapachy.

Armatura i wszystkie elementy konstrukcji metalowych w pompowni wykonane ze stali nierdzewnej k.o. Przewidziano montaż stacjonarnego żurawia do wyjmowania pomp.

Wyposażenie przepompowni stanowią dwie pompy zatapialne, osadzone w stopach sprzęgających. Agregaty do montażu stacjonarnego opuszczane na prowadnicach $\varnothing 3/4"$, stal k.o. Przyjęto piony tłoczne, stal k.o., zakończone trójnikiem skośnym kołnierзовym $\varnothing 85 \times 2 \text{ mm}$, stal k.o., który należy włączyć w przewód tłoczny. Za kolanami sprzęgającymi wykonać odsadzenie pionów tłocznych. Uzbrojenie przewodów tłocznych stanowią zawory zwrotne kulowe, oraz zasuwy nożowe odcinające z napędami wyprowadzonymi na powierzchnię. Zbiornik przesklepiony stropem, w którym przewidziano luk montażowy z pokrywą i ogranicznikiem otwarcia ze stali k.o. Komora przepompowni wyniesiona 0,3m ponad poziom terenu projektowanego, wentylowana będzie grawitacyjnie dwoma kominkami $\varnothing 160 \text{ PVC}$, wejście awaryjne do wewnątrz za pomocą drabiny z profili zamkniętych, stal k.o., mocowanej do ściany na kołki stal k.o.

Praca pomp automatyczna w cyklu naprzemiennym w zależności od poziomu ścieków mierzonego sondą hydrostatyczną. Poziom awaryjny i suchobieg zabezpieczone wyłącznikami pływakowymi. Przewidziano układ zdalnego przesterowania oraz powiadamiania o sytuacjach awaryjnych SPR-GPRS do siedziby Użytkownika.

STEROWNICA dla każdej przepompowni do zasilania i sterowania naprzemienną pracą pomp o rozruchu, każda bezpośrednim.

Wyposażenie:

1. Obudowa z tworzywa, IP66, z drzwiami wewnętrznymi, możliwością zamknięcia drzwi zewnętrznych na zamek patentowy o funkcjach sterowania i zasilania:

- Wyłącznik zasilania 3x400 V
- Przełącznik agregat - sieć,
- Rozruch bezpośredni każdej pompy,
- Łagodny rozruch za pomocą sofstartów,
- Zabezpieczenie przeciwzwarceniowe silnika każdej pompy,
- Zabezpieczenie przeciążeniowe silnika każdej pompy,
- Wyłącznik różnicowo – prądowy dla zabezpieczenia przed porażeniem,
- Kontrola symetrii zasilania,
- Mikroprocesorowy sterownik z zintegrowanym panelem operatorskim LCD i wizualizacją ze schematem mnemoopcyjnym prezentującym podstawowe stany przepompowni,
- Samoczynne sterowanie pracą pomp z wykorzystaniem sondy hydrostatycznej,
- Awaryjne sterowanie pracą pomp z wykorzystaniem sygnalizatorów poziomu,

- Przelącznik rodzaju sterowania R – A (klawiatura sterownika),
- Ręczne sterowanie miejscowe,
- Informacje o stanie pomp i pompowni wyświetlane na wyświetlaczu sterownika,
- Gniazdo serwisowe 230V/2A,
- Grzałka z termostatem,
- Licznik godzin pracy - funkcja realizowana przez sterownik,
- Licznik liczby załączeń - funkcja realizowana przez sterownik,

Wypożażenie dodatkowe:

- Zabezpieczenie przeciwpzepięciowe 2 stopnia,
- Przetworniki do pomiaru prądu pobieranego przez pompy z możliwością transmisji danych,
- Sygnalizator optyczny,
- Gniazdo do podłączenia agregatu,
- Sonda hydrostatyczna SH10,
- Układ powiadamiania o sytuacjach awaryjnych SPR-GPRS, armatura zawieszeniowa do sygnalizatorów poziomu,
- Wyłącznik oświetlenia zewnętrznego na elewacji sterownicy
- Przewidzieć ochronę antywłamaniową i antysabotażową z powiadowieniem GPRS

Sterownica przystosowana jest do zabudowy zewnętrznej. Do realizacji powiadowiania o stanach awaryjnych musi zostać zawarta umowa o świadczenie usług transmisji GPRS. W zamkniętym APN dowolnego operatora sieci komórkowej lub firmy pośredniczącej. Uruchomienie systemu transmisji danych do centralnej dyspozytorni.

Montaż pompowni należy przeprowadzić w szalowanym wykopie o ścianach pionowych umocnionych. Z uwagi na możliwość wystąpienia wody gruntowej należy w dnie wykopu zastosować zbiorcze studzienki z pompami do odwadniania wykopów oraz igłofiltry wpłukiwane na głębokość do 6m , na długości czterech boków wykopu przepompowni w rozstawie igieł co 1,0 m . Wody odprowadzić do pobliskich rowów.

3.4.3. ZASILENIE ENERGETYCZNE PRZEPOMPOWNI

Przepompownie PS-1 i PS-2 będą zasilane z przyłączy energetycznych , które zostaną wybudowane przez Zakład Energetyczny zgodnie z warunkami przyłączenia.

3.4.4. PRZEPOMPOWNIE PRZYDOMOWE

Przy 4-rech budynkach mieszkalnych zaprojektowano pompownie przydomowe, które przyjmować będą ścieki z projektowanych przyłączy kanalizacyjnych i następnie przekazywać przewodami tłocznymi do sieci kanalizacyjnej.

W przepompowniach przydomowych zastosowane zostaną pompy wysokociśnieniowe z rozdrabniaczem 3-fazowe o mocy 1,1kW ze sterownikiem.

Układ sterowania i zasilania energetycznego przepompowni zasilany będzie z wewnętrznych instalacji elektrycznych budynków. Układ sterowania przepompowni jest wyposażony w tablicę rozdzielczą informującą użytkownika o ewentualnych zakłóceniach pracy pompy.

Z budynku do pompowni doprowadzić przewód doziemny YKY 5 x 2,5 mm².

Pompy należy montować w studzienkach z tworzywa ϕ 0,8 m z wjazdem żeliwnym.

Od studzienek projektuje się przewody tłoczne z rur ciśnieniowych PE 80 SDR13,6 ϕ 63 na ciśnienie robocze do 1,0 MPa o połączeniach zgrzewanych.

4. WYKONASTWO ROBÓT

Przed przystąpieniem do robót ziemnych należy zapoznać się z dokumentacją oraz zawiadomić wszystkie instytucje, których uzbrojenie znajduje się w rejonie prowadzenia robót. Zmiany w stosunku do projektu dokonane w czasie realizacji robót muszą być uwidocznione w dokumentacji powykonawczej i inwentaryzacji geodezyjnej. Na terenie wystąpienia uzbrojenia podziemnego należy wykonać zalecenia gestorów sieci na podstawie wydanych przez nich uzgodnień. Podczas wykonywania robót przestrzegać przepisów bhp. Całość robót wykonać zgodnie z warunkami zmianami zawartymi w „*Warunkach technicznych wykonania i odbioru rurociągów z tworzyw sztucznych*” wydanymi przez Polską Korporację Techniki Sanitarnej, Grzewczej i Klimatyzacji.

4.1. ROBOTY DROGOWE I ROZBIÓRKOWE

Przed wykonaniem wykopów pod rurociągi w drodze należy rozebrać istniejącą nawierzchnię. Urobek należy wywieźć z palcu budowy na przeznaczone do tego miejsce.

4.2. ROBOTY ZIEMNE

Roboty ziemne wykonać zgodnie z zaleceniami normy BN-83/8836-02 i PN-B-06050:1999.

4.3. WYKOP

Wykopy należy wykonywać mechanicznie, w rejonie nasycenia uzbrojenia podziemnego – ręcznie. Wykonać wykop do wymaganej głębokości. W przypadku wykonania wykopu o głębokości większej od projektowanej należy wyrównać podłoże warstwą suchego, ubitego piasku.

W przypadku wystąpienia gruntu organicznego należy go wymienić na warstwę piasku. W czasie wykonywania robót należy zwrócić uwagę na nośność gruntu w miejscu prowadzenia przewodów. Powinien być to grunt stabilny, jeżeli grunt będzie słabonośny, przewody należy posadowić na warstwie betonu chudego. Kierunek prowadzenia prac powinien być taki, aby urobek z wykopów był składowany wzdłuż trasy przewodu na stronie, na której nie występuje uzbrojenie podziemne. Należy przewidzieć szerokość wykopów do 1,0 m oraz wykopy pod studzienki z kręgów betonowych wykonać o wymiarach 1,5×1,5 m. Wykopy oznaczyć barierkami lub taśmą ostrzegawczą, a w godzinach nocnych oświetlić lampami ostrzegawczymi.

4.4. ROBOTY ODWODNIENIOWE

Przewody posadowiono powyżej poziomu wód gruntowych. Ewentualne odwodnienie wykopu wykonać za pomocą bezpośredniego wypompowywania wody przenośną pompą zatapialną i zestawem igłofiltrów. Igłofiltry zakończone filtrem, umiejscowić należy w gruncie które stanowią punkty ujęć wodnych. Umożliwiają one pozyskiwanie i odprowadzanie wody z otaczającego go obszaru. W zależności od warunków terenowych i wymagań koniec igłofiltra znajdować się powinien na głębokości 4-6 m. Nad poziomem gruntu igłofiltry łączone są z kolektorem. Ciąg kolektorów jest łączony ze sobą z wykorzystaniem dodatkowych elementów instalacji takich jak łuki, łączniki i rury przelotowej. Ciąg kolektorów podłączony zostaje do agregatu pompowego.

4.5. OBUDOWA WYKOPU I UMOCNIENIE.

Przewiduje się prowadzenie robót ziemnych w wykopach wąskoprzestrzennych o ścianach umocnionych odeskowaniem poziomym. Obudowa wykopu powinna wystawać przynajmniej 15cm ponad teren. Wykop należy zabezpieczyć przed zalaniem wodą gruntową i z opadów atmosferycznych.

4.6. ZASYPANIE WYKOPU I ZAGĘSZCZENIE GRUNTU

Po stwierdzeniu prawidłowości wykonania przyłączy, wykonaniu próby szczelności i inwentaryzacji geodezyjnej przystąpić do zasypania wykopu. Przed rozpoczęciem zasyпки wykonane zagłębienia pod kielichy wypełnić tym samym materiałem, który stanowi podłoże pod rurociągiem. Tym samym materiałem należy obsypać ustabilizowane w wykopie rury, aż do

wysokości 30 cm ponad ich wierzch. Całość osypki musi być zagęszczona warstwami co 20–30 cm. Obsypka razem z podsypką (podłożem) stanowią strefę posadowienia rur. Ponad strefą posadowienia rur występują zasypka właściwa, którą z reguły dokonuje się gruntem rodzimym. Należy szczególną uwagę zwrócić na zagęszczenie materiału wypełniającego strefę posadowienia – do min. 95% Proctora. Jednocześnie z zasypywaniem wykopu należy stopniowo prowadzić rozbiórkę obudowy wykopu.

4.7. METODA BEZWYKOPOWA – KOLIZJE Z DROGAMI

Przejście pod drogami gminnymi oraz pod drogami powiatowymi wykonać metodą bezwykopową – przewiertem sterowanym i przeciskami w rurach ochronnych. Przy wykonaniu przejścia metodą przewiertu sterowanego należy przygotować stanowisko robocze tj. komorę startową i odbiorczą. Metoda bezwykopowa w technologii przewiertu sterowanego charakteryzuje się trzema fazami:

- wykonanie przewiertu żerdzią pilotażową
- wiercenie otworu (powiększanie istniejącego otworu do zakładanej średnicy), wciśnięcie rur osłonowych, wyciągnięcie ślimaka
- wciskanie rur przewodowych – rura przeciskowa.

W trakcie wykonywania robót metodą bezwykopową należy sprawdzić prawidłowość przebiegu trasy rurociągu pod względem wysokościowym oraz linowym. Prowadzenie robót bezwykopowych dla rurociągów wykonać zgodnie z PN-EN-12889.

4.8. ROBOTY MONTAŻOWE

Podczas wykonywania prac związanych z montażem przestrzegać wymagań zawartych w PN-B-10725:1997 i PN-EN 1610:2002.

4.9. PODSYPKA. MONTAŻ RUROCIĄGÓW.

Przewody układać wg instrukcji producenta. Przewód układać w wykopie na wyrównanym podłożu, na podsypce z piasku nie zawierającego cząstek o wymiarach powyżej 20 mm. Wysokość podsypki min. $10\text{cm} + 1/10D_n$. Podłoże musi być wyprofilowane półkolistie i posiadać zagłębienia w miejscach usytuowania kielichów. Podłoże powinno być zniwelowane w taki sposób, aby rura opierała się na nim na całej swej długości przy kącie opasania w zakresie $90^\circ - 120^\circ$. Przewód układać przy temperaturze pow. 0°C . Przed przystąpieniem do montażu rury muszą być skontrolowane pod względem ujawnienia ewentualnych uszkodzeń.

4.10. MONTAŻ STUDZIENEK

Zwrócić uwagę na nośność gruntu w miejscu usytuowania studzienek rewizyjnych. Jeśli grunt okaże się za słaby studzienkę należy posadowić na warstwie chudego betonu.

4.11. ZBLIŻENIA I SKRZYŻOWANIA Z INNYM UZBROJENIEM

Istniejące podziemne uzbrojenie terenu w czasie wykonywania robót należy zabezpieczyć przed uszkodzeniem lub zniszczeniem poprzez obudowanie i podwieszenie w wykopie. Należy zachować szczególną ostrożność w miejscu skrzyżowania z kablami energetycznymi.

Trasę przyłącza zaprojektowano z zachowaniem wymaganych odległości bezpiecznych od istniejącego i projektowanego uzbrojenia zgodnie z obowiązującymi przepisami. W przypadku innego niż na planie przebiegu instalacji uzbrojenia podziemnego powstałe zbliżenia będą rozwiązywane przez Inspektora Nadzoru. Podczas prac w rejonie skrzyżowań z uzbrojeniem podziemnym należy bezwzględnie stosować się do zaleceń gestorów uzbrojenia co do warunków i sposobu prowadzenia prac ziemnych i montażowych.

4.12. PRÓBY SZCZELNOŚCI

Projektowane przewody kanalizacji należy poddać próbie szczelności na infiltrację i eksfiltrację, którą wykonać zgodnie z PN-EN 1610 PN-B-10735 oraz „Warunkami technicznymi wykonania i odbioru rurociągów z tworzyw sztucznych.”, WTWiO – zeszyt nr 9 wymagań technicznych COBRTI INSTAL i instrukcją producenta rur.

Projektowane przewody tłoczne należy poddać próbie szczelności, którą wykonać zgodnie z PN-B-10725:1997, WTWiO – zeszyt nr 3 wymagań technicznych COBRTI INSTAL i instrukcją producenta rur. Przed wykonaniem próby należy usztywnić przewód, odsłonić wszystkie połączenia rur. Ciśnienie próby $p_p = 1,5$ pr lecz nie mniej niż 1 MPa, wynik jest pozytywny jeżeli po upływie 30 min. nie nastąpi spadek ciśnienia poniżej ciśnienia próbnego p_p .

4.13. ROBOTY ODTWORZENIOWE

Teren, nawierzchnię drogi po zakończeniu robót należy przywrócić do stanu pierwotnego. Jako nową nawierzchnię należy użyć asfaltobetonu o grubości min. 15cm. Po zakończonych robotach należy odtworzyć wszystkie chodniki


5. UWAGI KOŃCOWE

- Przed przystąpieniem do robót oraz w ich trakcie należy przestrzegać warunków postawionych w klauzulach uzgadniających.

- Roboty, próby, odbiory wykonać zgodnie WTWiO CORBI INSTAL Zeszyt nr 9 oraz odpowiednimi normami.
- Podczas montażu stosować zalecenia producenta zastosowanych materiałów.
- Odsłonięte w trakcie wykonywania wykopów kable i inne przewody należy zabezpieczyć przed uszkodzeniem oraz zawiadomić instytucje, które je eksploatują.
- Na czas budowy wykopy zabezpieczyć wzdłuż i od czoła barierkami lub taśmą ostrzegawczą, a w godzinach nocnych oświetlić lampami ostrzegawczymi.
- Realizacja prac może nastąpić po uprzednim wytyczeniu trasy przez odpowiednią jednostkę geodezyjną.
- Przed zasypaniem ułożone przewody zgłosić do inwentaryzacji geodezyjnej po wykonawczej.
- Wykopy wykonać mechanicznie, a w miejscach kolizji z istniejącym uzbrojeniem oraz wzdłuż sieci energetycznych napowietrznych oddalonych mniej niż 5m wykopy wykonać ręcznie z szalowaniem wykopu
- Wszelkie odstępstwa od założeń projektowych, szczególnie w zakresie warunków gruntowo-wodnych wymagają powiadomienia inspektora nadzoru.

Projektant:

mgr inż. Zbigniew Łojewski
upr. nr POM/0045/PWOS/12



Sprawdzający:

mgr inż. Mariusz Starczyński
upr. nr POM/0053/PWOS/10



6. INFORMACJA DOTYCZĄCA BEZPIECZEŃSTWA I OCHRONY ZDROWIA

1. Nazwa i adres obiektu budowlanego:

Budowa sieci kanalizacyjnej ściekowej w m. Strieczona gm. Debrzno

2. Nazwa oraz adres inwestora:

***Miasto i Gmina Debrzno , Zakład Wodociągów i Kanalizacji ,
ul. Traugutta 2 , 77-310Debrzno***

3. Imię i nazwisko oraz adres projektanta sporządzającego informację:

Zbigniew Łojewski , 77-300 Człuchów , Sieroczyn 36d

4. Zakres robót dla całego zamierzenia budowlanego oraz kolejność realizacji (wg Dz.U. nr 47, poz. 401):

- ***roboty ziemne***
- ***roboty montażowe:***
 - sieć kanalizacji sanitarnej grawitacyjnej \varnothing 160-200 PVC L = 3.991,50m
 - sieć kanalizacji sanitarnej tłocznej \varnothing 63-110 PE L = 1.172,50m

5. Wykaz istniejących obiektów budowlanych podlegających adaptacji lub rozbiórce:

Nie dotyczy

6. Elementy zagospodarowania działki lub terenu, które mogą stwarzać zagrożenie bezpieczeństwa i zdrowia ludzi:

Czynne pasy dróg publicznych, kable energetyczne podziemne, kable telekomunikacyjne podziemne.

7. Przewidywane zagrożenia występujące podczas realizacji robót budowlanych, skala i rodzaj zagrożeń oraz miejsce i czas ich wystąpienia:

- ***przemieszczające się maszyny (całość prac)***
- ***praca w wykopach (roboty ziemne)***
- ***ostre wystające elementy (całość prac)***
- ***ograniczone przestrzenie (roboty ziemne)***
- ***wysiłek fizyczny (całość prac)***
- ***przysypanie urobkiem lub niekontrolowane zasypanie się wykopu (roboty ziemne).***

8. W celu zminimalizowania skutków działania zagrożeń na budowie będą stosowane:

- ***oznakowanie miejsc prowadzenia prac (tablice ostrzegawcze)***
- ***każdy pracownik zostanie przeszkolony w zakresie zagrożenia na budowie***
- ***deskowanie ścian wykopu***
- ***odzież ochronna, obuwie robocze, sprzęt ochrony osobistej (rękawice robocze)***
- ***umożliwienie umycia się i korzystania ze środków higieny osobistej osobom wykonującym roboty ziemne i montażowe oraz w przerwach przeznaczonym na posiłki***
- ***przerwy w pracy (wysiłek fizyczny).***

9. Sposób prowadzenia instruktażu pracowników przed przystąpieniem do realizacji robót budowlanych.

Wszystkie osoby biorące udział w budowie obiektu budowlanego powinny posiadać aktualne szkolenia z zakresu bezpieczeństwa i higieny pracy zgodnie z Rozporządzeniem Ministra Pracy i Polityki Socjalnej z dnia 28 maja 1996r w sprawie szczegółowych zasad szkolenia w dziedzinie bezpieczeństwa i higieny pracy DZ.U. Nr 62 poz. 285 z dnia 1 czerwca 1996r. Ponadto każdy z pracowników przed przystąpieniem do robót na budowie powinien uzyskać szczegółowy instruktaż dotyczący możliwych zagrożeń bezpieczeństwa i zagrożeń zdrowia a także skalę i miejsce powstania zagrożeń oraz zasad postępowania przy wykonywaniu prac niebezpiecznych oraz możliwości pierwszej pomocy i ewakuacji z miejsc zagrożonych. Pracownicy powinni zostać także poinstruowani na temat zastosowania środków i zasad bezpieczeństwa, które mają na celu wyeliminowanie powstawanie sytuacji zagrażających bezpieczeństwu i zdrowiu ludzi.

Instruktaż pracowników powinien obejmować także:

- a) imienny podział pracy,*
- b) kolejność wykonywania zadań,*
- c) wymagania bezpieczeństwa i higieny pracy przy poszczególnych czynnościach.*

10. Środki techniczne i organizacyjne zapobiegające niebezpieczeństwom.

- Teren prowadzenia robót, powinien być wydzielony i wyraźnie oznakowany. W miejscach niebezpiecznych należy umieścić znaki informujące o rodzaju zagrożenia oraz stosować inne środki zabezpieczające przed skutkami zagrożeń (siatki, bariery itp.).*
- Tam, gdzie to jest technicznie możliwe-rozładunek materiałów i narzędzia przy wykopach, należy stosować środki ochrony przed spadającymi przedmiotami.*
- W razie niebezpieczeństwa należy stworzyć możliwość bezpiecznej, szybkiej ewakuacji pracowników ze wszystkich stanowisk pracy.*
- Budowa musi być wyposażona w odpowiedni sprzęt do gaszenia pożaru*
- Nieautomatyczne gaśnice muszą być łatwo dostępne i proste w użyciu*
- W pasie komunikacyjnym po poruszają się środki transportu, należy zapewnić użytkownikom budowy bezpieczne przejście i odpowiednie środki ochronne.*
- Strefy zagrożenia muszą być wyraźnie oznakowane.*
- Pracodawca musi w każdej chwili zapewnić możliwość udzielenia pierwszej pomocy oraz wezwania przeszkolonego personelu.*
- Pracownikom, którzy ulegli wypadkowi lub nagle zachorowali, należy zapewnić transport do punktu pomocy medycznej.*
- Wszędzie tam, gdzie wymagają tego warunki pracy, środki pierwszej pomocy muszą być łatwo dostępne*
- Środki pierwszej pomocy muszą być odpowiednio oznakowane i łatwo dostępne*
- Adres i numer telefonu lokalnego pogotowia ratunkowego musi być umieszczony w widocznym miejscu*
- Otoczenie oraz ogrodzenie budowy musi być tak oznakowane i rozmieszczone, aby było łatwo rozpoznawalne i widoczne.*
- Pracownikom należy umożliwić spożywanie posiłków w odpowiednich warunkach oraz odpowiednią ilość wody pitnej*
- Pracownicy muszą być chronieni przed wpływami atmosferycznymi, które mogą*

oddziaływać na ich zdrowie i bezpieczeństwo.


- *Wykopy otwarte w porze nocnej powinny być odpowiednio zabezpieczone i oświetlone*
- *Należy zapewnić bezpieczne wejścia do wykopu i wyjścia z niego. Przy zejściach do wykopów o głębokości większej niż 1 metr należy zapewnić przez drabiny rozstawiane w odległościach nie większych niż 20 metrów jedna od drugiej.*
- *Drabiny muszą być wystarczająco wytrzymałe i prawidłowo konserwowane. Muszą one być właściwie użytkowane i ustawiane w odpowiednich miejscach, zgodnie z ich przeznaczeniem*
- *Wszystkie urządzenia i akcesoria przeznaczone do podnoszenia, łącznie z ich częściami, elementami, kotwami i podporami muszą być:*
 - (a) *właściwie zaprojektowane i zbudowane oraz wytrzymałe stosownie do wykonywanych czynności;*
 - (b) *właściwie zainstalowane i użytkowane;*
 - (c) *utrzymywane w stanie zapewniającym sprawność;*
 - (d) *sprawdzone i poddawane okresowym testom oraz kontrolom zgodnie z obowiązującymi przepisami;*
 - (e) *obsługiwane przez wykwalifikowanych, odpowiednio przeszkolonych pracowników.*
- *Na urządzeniach i akcesoriach przeznaczonych do podnoszenia musi być wyraźna informacja o ich udźwigu.*
- *Urządzenia i akcesoria przeznaczone do podnoszenia nie mogą być wykorzystywane do innych celów.*
- *Pojazdy i maszyny przeznaczone do kopania i przewożenia materiałów muszą być:*
 - (a) *właściwie zaprojektowane i zbudowane z uwzględnieniem, w miarę możliwości, zasad ergonomii;*
 - (b) *utrzymywane w stanie zapewniającym sprawność;*
 - (c) *prawidłowo użytkowane.*
- *Kierowcy i operatorzy pojazdów i maszyn przeznaczonych do kopania i przewożenia materiałów muszą być specjalnie przeszkoleni.*
- *Instalacje, maszyny i wyposażenie, w tym narzędzia ręczne, zarówno napędzane, jak i nie, muszą być:*
 - (a) *właściwie zaprojektowane i zbudowane z uwzględnieniem, w miarę możliwości, zasad ergonomii;*
 - (b) *utrzymywane w stanie zapewniającym sprawność;*
 - (c) *stosowane wyłącznie do prac, do których zostały zaprojektowane;*
 - (d) *obsługiwane przez odpowiednio przeszkolonych pracowników.*
- *Instalacje i wyposażenie znajdujące się pod ciśnieniem muszą być sprawdzane i poddawane regularnym testom oraz kontrolom zgodnie z obowiązującymi przepisami.*
- *W wykopach i w trakcie wykonywania prac ziemnych należy podjąć właściwe środki ostrożności:*
 - (a) *stosując właściwą podporę ścian wykopu*
 - (b) *zapobiegając zagrożeniom ryzyka upadku osób, materiałów i przedmiotów do wykopu;*
 - (c) *zapewniając wentylację wszystkich stanowisk pracy wystarczającą do utrzymywania*

- bezpiecznego, nieszkodliwego dla zdrowia składu atmosfery;*
- (d) zapewniając pracownikom ewakuację w razie pożaru lub zasypania.*
- *Przed rozpoczęciem wykopów należy podjąć działania mające na celu zidentyfikowanie lub zminimalizowanie jakiegokolwiek zagrożenia związanego z podziemnymi kablami lub innego rodzaju podziemną infrastrukturą komunalną.*
 - *Sterty ziemi, materiałów oraz poruszające się pojazdy muszą być oddalone od wykopu; jeśli to konieczne, należy zbudować odpowiednie bariery.*
 - *Szalunki oraz tymczasowe podpory i przypory muszą być tak zaplanowane, zainstalowane i konserwowane, aby oddziałujące na nie obciążenia nie powodowały niebezpiecznych naprężeń i odkształceń.*
 - *Wykonywanie prac szczególnie niebezpiecznych dla bezpieczeństwa i zdrowia ludzi należy zapewnić co najmniej dwie osoby. Do prac takich należą między innymi:*
 - (a) prace na czynnych gazociągach*
 - (b) prace spawalnicze, cięcie gazowe*
 - (c) prace wykonywane w pobliżu nie osłoniętych urządzeń elektroenergetycznych lub ich części, znajdujących się pod napięciem*
 - (d) prace ziemne wykonywane metodą bezodkrywkową*
 - *W sytuacjach, kiedy nie można uniknąć zagrożeń lub nie można ich wystarczająco ograniczyć za pomocą środków ochrony zbiorowej lub odpowiedniej organizacji pracy, powinny być stosowane środki ochrony indywidualnej, które powinny:*
 - (a) być odpowiednie do istniejącego zagrożenia i nie powodować same z siebie zwiększonego zagrożenia;*
 - (b) uwzględniać warunki istniejące w danym miejscu pracy;*
 - (c) uwzględniać wymagania ergonomii oraz stan zdrowia pracownika;*
 - (d) być odpowiednio dopasowane do użytkownika.*
 - *Roboty w pasie drogowym prowadzić zgodnie z projektem organizacji ruchu na czas budowy*
 - *Podczas wykonywania robót ziemnych w razie przypadkowego odkrycia lub naruszenia uzbrojenia terenu, niezwłocznie przerywa się pracę i ustala się z właściwą jednostką zarządzającą danym uzbrojeniem dalszy sposób wykonywania robót.*
 - *Jeżeli podczas wykonywania robót ziemnych zostaną odkryte przedmioty trudne do identyfikacji, przerywa się dalszą pracę i zawiadamia się osobę nadzorującą roboty ziemne.*
 - *Przewód elektryczny lub hydrauliczny łączący maszynę roboczą z siecią zasilającą zabezpiecza się*
 - *przed uszkodzeniami.*
 - *Podczas zagęszczania gruntu urządzeniami wibracyjnymi:*
 - (a) miejsca pracy mają być oznakowane przenośnymi zaporami,*
 - (b) mają być przestrzegane warunki bezpieczeństwa i higieny pracy, określone w dokumentacji techniczno-ruchowej i w instrukcji obsługi.*
 - *Niedopuszczalne jest podczas wykonywania robót ziemnych:*
 - (a) wykonywanie robót pod czynnymi napowietrznymi liniami energetycznymi w*

- odległości mniejszej niż to określają odrębne przepisy,*
- (b) *przebywanie osób w kabinie pojazdu do transportu wykopanego gruntu, w czasie załadunku jego skrzyni, w przypadku gdy kabina pojazdu nie została konstrukcyjnie wzmocniona.*
- (c) *przebywanie osób niezatrudnionych w miejscach wykopów.*

Projektant:

mgr inż. Zbigniew Łojewski
upr. nr POM/0045/PWOS/12



Zestawienie właścicieli działek do projektu budowlanego: pozwolenia na budowę
„Budowa sieci kanalizacji ściekowej
w miejscowości Strieczona gm. Debrzno.”

Lp.	Nr działki	Obręb	Nazwisko i Imię	Adres
1	155/1	Strieczona	Bogusz Ryszard	77-310 Strieczona 24
2	155/2	Strieczona	Pietrzak Adam Pietrzak Danuta	77-310 Buchowo 9/1
3	568	Strieczona	Miasto i Gmina Debrzno	77-310 Debrzno ul. Traugutta 2
4	159/2	Strieczona	Pietrzak Adam Pietrzak Danuta	77-310 Buchowo 9/1
5	160	Strieczona	Priadka Marek	77-310 Strieczona 22
6	156/1	Strieczona	Priadka Katarzyna	77-310 Strieczona 22
7	161	Strieczona	Priadka Katarzyna	77-310 Strieczona 22
8	266/1	Strieczona	Pietrzak Grzegorz	77-310 Strieczona 21
9	733/1	Strieczona	Miasto i Gmina Debrzno	77-310 Debrzno ul. Traugutta 2
10	308/3	Strieczona	Pietrzak Adam	77-310 Buchowo 9/1
11	179	Strieczona	Wrona Zbigniew	77-310 Strieczona 19
12	162	Strieczona	Polikowski Waldemar	77-310 Strieczona 20
13	164	Strieczona	Polikowski Waldemar	77-310 Strieczona 20
14	165/1	Strieczona	Kril Jan Kril Grażyna	77-310 Strieczona 18
15	177	Strieczona	Maciak Marcin Maciak Magdalena	77-310 Strieczona 18
16	171	Strieczona	Kaczmarczyk Krzysztof	77-310 Strieczona 16
17	172/1	Strieczona	Wnuk Jan	77-310 Strieczona 14
18	173/1	Strieczona	Wnuk Jan Wnuk Maria	77-310 Strieczona 14
19	173/2	Strieczona	Zajac Marian Zajac Marzena	77-310 Strieczona 28
20	174/2	Strieczona	Zajac Marian Zajac Marzena	77-310 Strieczona 28
21	174/1	Strieczona	Marczak Henryk Marczak Elżbieta	77-310 Debrzno Os.35Lecia PRL12/12
22	175/2	Strieczona	Bielecki Lech	77-310 Strieczona 52
23	175/3	Strieczona	Klósowski Damian Klósowska Joanna	77-310 Strieczona 4A
24	550	Strieczona	Miasto i Gmina Debrzno	77-310 Debrzno ul. Traugutta 2
25	707	Strieczona	Zarząd Dróg Powiatowych w Człuchowie	77-300 Człuchów ul. Woj. Polskiego 5
26	197	Strieczona	Świerczyński Zygmunt Świerczyńska Janina	77-310 Strieczona 8
27	551/4	Strieczona	Zarząd Dróg Powiatowych W Człuchowie	77-300 Człuchów ul. Woj. Polskiego 5

28	199/1	Strzeżona	Kaczmarek Mieczysław	77-310 Strzeżona 99
29	199/2	Strzeżona	Szajgin Mariusz i Aneta	77-310 Debrzno Os. 35 Lecia PRL 11/15
30	175/1	Strzeżona	Miasto i Gmina Debrzno	77-310 Debrzno ul. Traugutta 2
31	180/1	Strzeżona	Ryhanycz Dariusz Ryhanycz Beata	77-310 Debrzno ul. Traugutta 12/5
32	180/2	Strzeżona	Ryhanycz Tadeusz	77-310 Strzeżona 15
33	181/2	Strzeżona	Miasto i Gmina Debrzno Ryhanycz Tadeusz	77-310 Debrzno 77-310 Strzeżona 15
34	182	Strzeżona	Bielecki Zbigniew	77-310 Strzeżona 13
35	183	Strzeżona	Wnuk Czesław Wnuk Teresa	77-310 Strzeżona 11
36	184	Strzeżona	Adamiak Franciszek	77-310 Debrzno ul. Ogrodowa 7/8
37	185	Strzeżona	Knop Marek	77-310 Strzeżona 7
38	186/4	Strzeżona	Miasto i Gmina Debrzno	77-310 Debrzno ul. Traugutta 2
39	186/3	Strzeżona	Miasto i Gmina Debrzno Misiun Ryszard	77-310 Debrzno 77-310 Debrzno ul. Sienkiewicza 8
40	186/1	Strzeżona	Miasto i Gmina Debrzno	77-310 Debrzno
41	166/3	Strzeżona	Nalepa Janusz Nalepa Krystyna	77-310 Strzeżona 23
42	169/1	Strzeżona	Sylwestrzak Wioletta	77-310 Strzeżona 25
43	117/24	Strzeżona	Trafisz Andrzej	77-310 Strzeżona 31/2
44	117/22	Strzeżona	Materek Bogdan Materek Anna	77-310 Strzeżona 31
45	115	Strzeżona	Świerczyński Dawid Kaszuba Stanisław Kaszuba Krystyna	77-310 Myśligoszcz 51 77-310 Strzeżona 29
46	111/4	Strzeżona	Miasto i Gmina Debrzno Kaczmarek Bogdan Kaczmarek Jarosława	77-310 Debrzno 77-310 Strzeżona 46
47	111/6	Strzeżona	Stroiński Jeremiasz Stroińska Krystyna	77-310 Strzeżona
48	109/1	Strzeżona	Miasto i Gmina Debrzno	77-310 Debrzno ul. Traugutta 2
49	109/2	Strzeżona	Miasto i Gmina Debrzno	77-310 Debrzno ul. Traugutta 2
50	109/3	Strzeżona	Miasto i Gmina Debrzno	77-310 Debrzno ul. Traugutta 2
51	109/4	Strzeżona	Miasto i Gmina Debrzno	77-310 Debrzno ul. Traugutta 2
52	109/5	Strzeżona	Miasto i Gmina Debrzno	77-310 Debrzno ul. Traugutta 2
53	108	Strzeżona	Ciesielski Franciszek Ciesielska Anastazja Żak Mirosław	77-310 Strzeżona 33

54	106	Strieczona	Szajgin Józef Szajgin Genowefa	77-310 Strieczona 35
55	105	Strieczona	Wnuk Kazimierz Wnuk Lidia	77-310 Strieczona 4
56	117/4	Strieczona	Zajac Marian Zajac Marzena	77-310 Strieczona 12
57	117/3	Strieczona	Starosta Człuchowski Nalepa Kazimierz	77-300 Człuchów ul. Woj. Polskiego 1
58	118	Strieczona	Nalepa Małgorzata	77-310 Debrzno Os.35LeciaPRL 13B/31
59	198	Strieczona	Kaczmarczyk Stanisław Kaczmarczyk Wiesława	77-310 Strieczona 6
60	551/3	Strieczona	Miasto i Gmina Debrzno	77-310 Debrzno ul. Traugutta 2
61	551/1	Strieczona	Kaczmarczyk Stanisław Kaczmarczyk Wiesława	77-310 Strieczona 6
62	187	Strieczona	Polikowski Waldemar	77-310 Strieczona 20
63	204/1	Strieczona	Neska Henryk	77-310 Strieczona 70
64	566/1	Strieczona	Miasto i Gmina Debrzno	77-310 Debrzno ul. Traugutta 2
65	189	Strieczona	Kaczmarczyk Stanisław Kaczmarczyk Wiesława	77-310 Strieczona 6
66	192	Strieczona	Wnuk Kazimierz	77-310 Strieczona 4
67	193	Strieczona	Neska Agnieszka	77-310 Strieczona 70
68	194/2	Strieczona	Kurmin Władysław	77-310 Debrzno ul. Ogrodowa 3/16
69	195	Strieczona	Wnuk Kazimierz Wnuk Lidia	77-310 Strieczona 4
70	200/1	Strieczona	Król Damian Król Anna	77-310 Strieczona 52 b
71	200/2	Strieczona	Rybicki Dariusz	77-310 Strieczona 52 a
72	201/2	Strieczona	Miasto i Gmina Debrzno	77-310 Debrzno ul. Traugutta 2
73	202/5	Strieczona	Świerczyński Dawid Szajgin Zbigniew Szajgin Joanna	77-310 Myśligoszcz 51 77-310 Strieczona 35
74	202/2	Strieczona	Król Agnieszka	77-310 Debrzno ul. Miodowa 3/12
75	210/10	Strieczona	Gmina Miasto Debrzno Starosta Człuchowski Przedlacki Zdzisław Przedlacka Irena Neska Agnieszka Władyczak Mirosław	77-310 Debrzno 77-300 Człuchów 77-310 Strieczona 42

76	210/11	Strieczona	Gmina Miasto Debrzno Starosta Człuchowski Przedlacki Zdzisław Przedlacka Irena Neska Agnieszka Władyczak Mirosław	77-310 Debrzno 77-300 Człuchów 77-310 Strieczona 42
77	211	Strieczona	Żak Edward	77-310 Strieczona 44
78	213	Strieczona	Kaczmarek Bogdan Kaczmarek Jarosława	77-310 Strieczona 46
79	196/3	Strieczona	Kaczmarczyk Iwona	77-310 Strieczona 1
80	196/4	Strieczona	Rugała Kamila	77-310 Strieczona 1
81	196/1	Strieczona	Pietrzak Zbigniew	77-300 Strieczona 53
82	579/1	Strieczona	Starosta Człuchowski	77-300 Człuchów ul. Wojska Polskiego 1
83	519/3	Strieczona	Miasto i Gmina Debrzno	77-310 Debrzno ul. Traugutta 2
84	491	Strieczona	Rybicki Dariusz	77-310 Strieczona 52a
85	491/1	Strieczona	Rybicki Dariusz	77-310 Strieczona 52 a
86	490	Strieczona	Pietrzak Zbigniew	77-310 Strieczona 53
87	483/5	Strieczona	Sieg Kamil	77-310 Debrzno ul. Woj. Polskiego 14/1
88	483/2	Strieczona	Zezula Andrzej	77-310 Strieczona 56/2
89	483/3	Strieczona	Pietrzak Zbigniew	77-310 Strieczona 53
90	188	Strieczona	Zakład Energetyczny Słupsk S.A.	76-200 Słupsk ul. Przemysłowa 114

STAROSTWO
POWIATOWE
CZŁUCHÓW
Załącznik do:
pozwolenia na budowę

Debrzno, dnia 28 września 2012 r.

Decyzja nr 10.2012
o ustaleniu lokalizacji inwestycji celu publicznego

Na podstawie art. 50, art. 51, art. 52, art. 53 i art. 54 ustawy z dnia 27 marca 2003 r. o planowaniu i zagospodarowaniu przestrzennym (tekst jednolity Dz.U. Nr 110 poz. 647 z dnia 12 czerwca 2012 r.) oraz art. 104 ustawy z dnia 14 czerwca 1960 r. Kodeks Postępowania Administracyjnego (Dz.U. z 2000 r. Nr 98 poz. 1071 ze zmianami z 2010 r. nr 130, poz. 871);

po rozpatrzeniu wniosku, który złożyło: Miasto i Gmina Debrzno
Zakład Wodociągów i Kanalizacji
ul. R. Traugutta 2
77-310 Debrzno

z dnia: 31.07.2012 r.

dotyczącego: budowy sieci kanalizacji sanitarnej w miejscowości Strieczona

i uzgodnieniu projektu decyzji z:

- Zarządem Dróg Powiatowych – postanowienie z dnia 6.09.2012 r. (wpływ 10.09.2012r.) znak sprawy PZD.1k.6730-65/12,
- Zarządem Melioracji i Urządzeń Wodnych Woj. Pomorskiego – postanowienie z dnia 17.09.2012 r. (wpływ 21.09.2012 r.) znak sprawy MW.M1-6006/M9/601/2012,
- Zarządcą Drogi Gminnej – postanowienie z dnia 04.09.2012r. (wpływ 04.09.2012r.) znak sprawy D.7230.3.16.2012,
- Starostwem Powiatowym w Człuchowie – postanowienie z dnia 13.09.2012 r. (wpływ 21.09.2012 r.) znak sprawy GiIE.6123.148.2012,

Ustalam

warunki zabudowy dla inwestycji polegającej na budowie sieci kanalizacji ściekowej w m. Strieczona, gm. Debrzno, dz. nr 155/1, 155/2, 568, 159/2, 160, 156/1, 161, 266/1, 733/1, 308/3, 309, 179, 162, 164, 165/1, 177, 171, 172/1, 173/1, 173/2, 174/2, 174/1, 175/2, 175/3, 550, 707, 197, 551/4, 175/1, 180/1, 180/2, 181/1, 181/2, 182, 183, 184, 185, 186/4, 186/3, 186/1, 166/3, 753/1, 169/1, 117/11, 117/24, 117/22, 115, 111/4, 111/5, 111/6, 109/1, 109/2, 109/3, 109/4, 109/5, 109/6, 108, 106, 105, 117/4, 117/3, 118, 198, 551/3, 551/1, 187, 204/1, 566/1, 189, 192, 193, 194/2, 194/1, 195, 200/1, 200/2, 201/2, 202/4, 202/5, 202/2, 210/10, 210/11, 211, 213, 196/3, 196/4, 196/1, 579/1, 518, 519/3, 491, 491/1, 490, 483/5, 483/2, 483/3, 188, 199/1, 199/2.

I. Warunki i zasady zagospodarowania terenu oraz jego zabudowy wynikające z przepisów odrębnych:

1. Zakres inwestycji:

- a) budowa sieci kanalizacji ściekowej Ø 200 mm z rur PCV o długości ok. 2360 m,
- b) budowa przykanalików Ø 160 mm z rur PCV o łącznej długości ok. 1750 m,
- c) budowa rurociągu tłocznego Ø 40 – 110 mm z rur PE o długości ok. 1210 m,
- d) budowa przepompowni przydomowych – ok. 4 szt.,
- e) budowa przepompowni rejonowych – ok. 2 szt.

2. Ustalenia dotyczące warunków i wymagań kształtowania ładu przestrzennego:

- a) lokalizacja inwestycji w liniach rozgraniczających terenu – wg załączników

Stwierdzam zgodność
kserokopii z oryginałem

Człuchów, dnia 31.12.2012

„INWEST-SAN”
INŻYNIERIA SANITARNA Zbigniew Łojewski
ul. PROSZYN 36d, 77-600 CZŁUCHÓW
tel./fax 069 834 44 77, e-mail: biuro@inwest-san.pl
NIP 643-123-96-61, REGON 14176319

graficznych nr 1 i 2 do decyzji.

- b) za wyjątkiem przejść pod drogą powiatową nr 2546G kanalizację projektować poza pasem drogowym w odległości od drogi powiatowej 8 m od krawędzi jezdni.
- c) przejścia kanalizacji pod drogami powiatowymi projektować poza obszarem skrzyżowań z innymi drogami, w rurach ochronnych na całej szerokości pasa drogowego bez naruszenia konstrukcji nawierzchni jezdni na głębokości min. 1,5 m pod nawierzchnią jezdni,
- d) projekt budowlany należy uzgodnić z Powiatowym Zarządem Dróg w Czuluchowie oraz z Zarządcą Dróg Gminnych tj. Burmistrzem Miasta i Gminy Debrzno,
- e) przedmiotowa inwestycja koliduje z urządzeniami melioracji wodnych szczegółowych na terenie działek: nr 579/1, 115, 111/4, 111/6, 566/1, 201/2 – rowami melioracyjnymi, oraz działek nr 550, 707, 175/1, 186/1, 187, 188, 733/1, 551/4, 180/2, 181/1, 551/3, 189, 211, 519/3, 491/1, 490, 483/2, 483/3 – rurociągami drenarskimi, położonych w m. Strieczona, w gm. Debrzno,

3. Ustalenia dotyczące ochrony dziedzictwa kulturowego i zabytków oraz dóbr kultury współczesnej:

- a) wszelkie odkryte w trakcie prac ziemnych przedmioty zabytkowe oraz obiekty nieruchome i nawarstwienia kulturowe podlegają ochronie prawnej zgodnie z Ustawą z dnia 23 lipca 2003 r. o ochronie zabytków i opiece nad zabytkami (Dz.U.Nr 162 poz. 1568).

II. Ustalenia wymagań dotyczących ochrony interesów osób trzecich:

Inwestycja nie może naruszać interesu prawnego osób trzecich ani pogorszyć warunków użytkowania sąsiednich nieruchomości, w szczególności przez: pozbawienie dostępu do drogi publicznej, możliwości korzystania z wody, kanalizacji, energii elektrycznej i ciepłej oraz środków łączności, dostępu światła dziennego do pomieszczeń przeznaczonych na pobyt ludzi, uciążliwości powodowane przez hałas, wibracje, zakłócenia elektryczne i promieniowanie oraz zanieczyszczenie powietrza, wody i gleby.

III. Uzasadnienie:

Wnioskodawca – Miasto i Gmina Debrzno Zakład Wodociągów i Kanalizacji – złożył w dniu 31 lipca 2012 r. wniosek o wydanie decyzji o warunkach zabudowy na budowie sieci kanalizacji ściekowej w miejscowości Strieczona, gm. Debrzno.

Na podstawie art. 50 ustawy z dnia 21 marca 2003 r. o planowaniu i zagospodarowaniu przestrzennym (tekst jednolity Dz.U. Nr 110 poz. 647 z dnia 12 czerwca 2012 r.) przedsięwzięcie wskazane we wniosku wymaga decyzji o ustaleniu lokalizacji inwestycji celu publicznego.

Zgodnie z art. 4 ust. 2 pkt 1 oraz art. 51 ust. 1 pkt 2 w przypadku braku miejscowego planu zagospodarowania przestrzennego decyzję o ustaleniu lokalizacji inwestycji celu publicznego wydaje Burmistrz po uzyskaniu uzgodnień lub decyzji wymaganych przepisami szczególnymi.

Stosownie do wymogów procedury administracyjnej wszystkie strony zostały zawiadomione o wszczęciu postępowania administracyjnego w sprawie ustalenia lokalizacji inwestycji celu publicznego oraz o przysługujących im uprawnieniach.

W związku z brakiem miejscowego planu zagospodarowania przestrzennego projekt decyzji został przygotowany przez osobę wpisaną na listę Zachodniej Okręgowej Izby Urbanistów.

IV. Pouczenie:

- 1. Niniejsza decyzja wygaśnie, jeśli zostanie uchwalony plan zagospodarowania terenu lub jego zmiana, zawierająca ustalenia inne niż ustalenia decyzji, z wyjątkiem przypadku, gdy zostanie wydana ostateczna decyzja o pozwoleniu na budowę (art. 65 ustawy o planowaniu i zagospodarowaniu przestrzennym).

Stwierdzam zgodność
kserokopii z oryginałem

Czuluchów, dnia 31.12.2012

„INWEST-SAN”
INŻYNIERIA SANITARNA – Biuro Kojewsk
SIEROCZYN 36d, 77-300 CZULUCHÓW
tel./fax 059 834 44 77, koin. 605 359 877
NIP 843-121-90-60 REGON 770933312

2. Niniejsza decyzja nie rodzi praw do terenu oraz nie narusza prawa własności i uprawnień osób trzecich (art. 63 ust.2 ustawy o planowaniu i zagospodarowaniu przestrzennym).
3. Wnioskodawcy, który nie uzyskał prawa dysponowania gruntem przeznaczonym na cele budowlane, nie przysługuje roszczenie o zwrot nakładów poniesionych w związku z otrzymaną decyzją o warunkach zabudowy i zagospodarowania terenu (art. 63 ust.4 ustawy o planowaniu i zagospodarowaniu przestrzennym).
4. Wniosek o wydanie decyzji o pozwoleniu na budowę kierować do Starosty Powiatu Człuchowskiego ul. Wojska Polskiego 1, 77-300 Człuchów.
5. Od niniejszej decyzji służy odwołanie do Samorządowego Kolegium Odwoławczego w Słupsku za pośrednictwem Burmistrza Miasta Debrzna w terminie 14 dni od dnia jej doręczenia.

Załącznik nr 1 i 2: mapy sytuacyjno-wysokościowe w skali 1:1000

Załącznik nr 3: analiza wymagań dla nowej zabudowy do wglądu w tut. Urzędzie.



BURMISTRZ

Mirosław Burak

Otrzymują:

1. Miasto i Gmina Debrzno Zakład Gospodarki Komunalnej, ul. Traugutta 2, 77-310 Debrzno
2. Adamiak Franciszek, zam. ul. Ogrodowa 7, 77-310 Debrzno
3. Bielecki Lech, zam. 77-310 Strzeżona 52
4. Bielecki Zbigniew, zam. 77-310 Strzeżona 13
5. Bogusz Ryszard, zam. 77-310 Strzeżona 24
6. Ciesielski Franciszek i Anastazja, zam. 77-310 Strzeżona 33
7. Gajkowski Dariusz, zam. 77-310 Buchowo 1/1
8. Gajkowski Jan, zam. 77-310 Buchowo 1/1
9. Kaczmarczyk Iwona, zam. 77-310 Strzeżona 1
10. Kaczmarczyk Krzysztof, zam. 77-310 Strzeżona 16
11. Kaczmarczyk Stanisław i Wiesława, zam. 77-310 Strzeżona 6
12. Kaczmarek Bogdan i Jarosława, zam. 77-310 Strzeżona 46
13. Kaczmarek Mieczysław, zam. 77-310 Strzeżona 39
14. Kaszuba Stanisław i Krystyna, zam. 77-310 Strzeżona 29
15. Klóskowski Damian i Joanna, zam. 77-310 Strzeżona 4A
16. Knop Marek, zam. 77-310 Strzeżona 7
17. Król Grażyna i Jan, zam. 77-310 Strzeżona 18
18. Król Agnieszka, zam. ul. Miodowa 3/12, 77-310 Debrzno
19. Król Damian i Anna, zam. 77-310 Strzeżona 52b
20. Kumin Władysław, zam. ul. Ogrodowa 3/16, 77-310 Debrzno
21. Maciak Magdalena i Marcin, zam. 77-310 Strzeżona 18
22. Marczak Henryk i Elżbieta, zam. Os. 35-lecia PRL 12/12, 77-310 Debrzno
23. Materek Bogdan i Anna, zam. 77-310 Strzeżona 31
24. Misiun Ryszard, zam. ul. Sienkiewicza 8, 77-310 Debrzno
25. Nalepa Janusz i Krystyna, zam. 77-310 Strzeżona 23
26. Nalepa Małgorzata, zam. Os. 35-lecia PRL 13B/31, 77-310 Debrzno
27. Neska Agnieszka, zam. 77-310 Strzeżona 70
28. Neska Henryk, zam. 77-310 Strzeżona 70
29. Pietrzak Adam, zam. 77-310 Buchowo 9/1
30. Pietrzak Danuta i Adam, zam. 77-310 Buchowo 9/1
31. Pietrzak Grzegorz, zam. 77-310 Strzeżona 21
32. Pietrzak Zbigniew, zam. 77-310 Strzeżona 53
33. Polikowski Waldemar, zam. 77-310 Strzeżona 20
34. Priadka Katarzyna, zam. 77-310 Strzeżona 22
35. Priadka Marek, zam. 77-310 Strzeżona 22
36. Przedlacki Zdzisław i Irena, zam. 77-310 Strzeżona 42/3
37. Rugała Kamila, zam. 77-310 Strzeżona 1

Decyzja niniejsza uprawnomocniła się
w dniu 19.10.2012 r. i podlega
wykonaniu
Debrzno, dnia 12.12.2012 r.

BURMISTRZ

Mirosław Burak

Stwierdzam zgodność
kserokopii z oryginałem

Człuchów, dnia 31.12.2012

"INWEST-SAN"

INŻYNIERIA SANITARNA Złagiewko Łódzkie
SIEROCZYN 360, 77-300 CZŁUCHÓW
tel./fax 059 834 44 77 kom. 606 359 879
NIP 843-121-90-63 REGON 1403033

38. Rybicki Dariusz, zam. 77-310 Strieczona 52a
39. Ryhanycz Dariusz i Beata, zam. ul. Traugutta 12/5, 77-310 Debrzno
40. Ryhanycz Tadeusz, zam. 77-310 Strieczona 15
41. Sieg Kamil, zam. ul. Wojska Polskiego 14/1, 77-310 Debrzno
42. Stroiński Jeremiasz i Krystyna, zam. 77-310 Strieczona
43. Sylwestrzak Wioletta, zam. 77-310 Strieczona 25
44. Szajgin Józef i Genowefa, zam. 77-310 Strieczona 35
45. Szajgin Mariusz i Aneta, zam. Os. 35-lecia PRL 11/15, 77-310 Debrzno
46. Szajgin Zbigniew i Joanna, zam. 77-310 Strieczona 35
47. Świerczyński Dawid, zam. 77-310 Myśligoszcz 51
48. Świerczyński Zygmunt i Janina, zam. 77-310 Strieczona 8
49. Trafisz Andrzej, zam. 77-310 Strieczona 31/2
50. Władczak Mirosław
51. Wnuk Czesław i Teresa, zam. 77-310 Strieczona 11
52. Wnuk Jan i Maria, zam. 77-310 Strieczona 14
53. Wnuk Kazimierz, zam. 77-310 Strieczona 4
54. Wnuk Lidia, zam. 77-310 Strieczona 3/4
55. Wrona Zbigniew, zam. 77-310 Strieczona 19
56. Zając Marian i Marzena, zam. 77-310 Strieczona 12
57. Zezula Andrzej, zam. 77-310 Strieczona 56/2
58. Żak Edward, zam. 77-310 Strieczona 44
59. Żak Mirosław, zam. 77-310 Strieczona 33
60. Zakład Energetyczny Słupsk SA, ul. Przemysłowa 114, 76-200 Słupsk
61. Starostwo Powiatowe w Człuchowie. ul. Wojska Polskiego 1, 77- 300 Człuchów
62. Powiat Człuchowski Zarząd Dróg Powiatowych w Człuchowie ul. Wojska Polskiego 5, 77-300 Człuchów
63. Zarządca Dróg Gminnych, ul. Traugutta 2, 77-310 Debrzno
64. a/a

Stwierdzam zgodność
kserokopii z oryginałem

Człuchów, dnia ...31.12.2012...

„INWEST-SAN”
 INŻYNIERIA SANITARNA Zbigniew Łojewski
 SIEROCZYN 36d, 77-300 CZŁUCHÓW
 tel./fax 059 834 44 77, kom. 605 359 879
 NIP 843-121-90-61 REGON 770960318

Mirosław Butak



Legenda:

— — Linia rozgraniczająca
teren inwestycji

Załącznik graficzny nr 2
do decyzji nr 8.6733.10.2012 z dn. 28.09.2012 r.
o ustaleniu lokalizacji inwestycji celu
publicznego



mgr inż. arch. JOLANTA KOPICKA
PROJEKTANT
miejsc i planów
zagospodarowania terenu
Nr ewid. um. 113/12079
ZDU 113/25

Burmistrz

Mirosław Burak

Stwierdzam zgodność
kserokopii z oryginałem

Człuchów, dnia 31.12.2012

„INWEST-SAN”
INŻYNIERIA SANITARNA Zbigniew Zieliński
SIEROCZYN 36d, 77-300 CZŁUCHÓW
tel./fax 059 834 44 77, kom. 603 359 879
NIP 843-121-90-61 REGON 770900318

do decyzji o ustaleniu lokalizacji inwestycji celu publicznego
Nr B.6733.10.2012 z dnia 28 września 2012 r.

ANALIZA WARUNKÓW I ZASAD ZAGOSPODAROWANIA TERENU ORAZ JEGO ZABUDOWY, WYNIKAJĄCYCH Z PRZEPISÓW ODREBNYCH ORAZ STANU FAKTYCZNEGO I PRAWNEGO TERENU, NA KTÓRYM PRZEWIDUJE SIĘ REALIZACJĘ INWESTYCJI

Podstawa prawna:

- ustawa z dnia 27 marca 2003 r. o planowaniu i zagospodarowaniu przestrzennym,
- 1. Teren objęty decyzją: dz. nr 155/1, 155/2, 568, 159/2, 160, 156/1, 161, 266/1, 733/1, 308/3, 309, 179, 162, 164, 165/1, 177, 171, 172/1, 173/1, 173/2, 174/2, 174/1, 175/2, 175/3, 550, 707, 197, 551/4, 175/1, 180/1, 180/2, 181/1, 181/2, 182, 183, 184, 185, 186/4, 186/3, 186/1, 166/3, 753/1, 169/1, 117/11, 117/24, 117/22, 115, 111/4, 111/5, 111/6, 109/1, 109/2, 109/3, 109/4, 109/5, 109/6, 108, 106, 105, 117/4, 117/3, 118, 198, 551/3, 551/1, 187, 204/1, 210/11, 211, 213, 196/3, 196/4, 196/1, 579/1, 518, 519/3, 491, 491/1, 490, 483/5, 483/2, 483/3, 188, 199/1, 199/2 w m. Strzeczona, gm. Debrzno.
- 2. Wniosek dotyczy budowy sieci kanalizacji ściekowej.
- 3. Przepisy odrębne, z których mogą wynikać warunki i zasady zagospodarowania terenu oraz jego zabudowy:
 - ustawa z dnia 3 lutego 1995 roku o ochronie gruntów rolnych i leśnych (Dz. U. z 2004 roku Nr 121, poz. 1266 ze zmianami) – nie dotyczy: inwestycja nie wymaga ustanowienia innego sposobu użytkowania tego terenu,
 - ustawa z dnia 16 kwietnia 2004 r. o ochronie przyrody (Dz. U. z 2009 r. Nr 151, poz. 1220 ze zmianami) – nie dotyczy: w rejonie projektowanej inwestycji nie występują ograniczenia wynikające z ustanowienia w trybie przepisów ustawy o ochronie przyrody, parku narodowego, rezerwatu przyrody, parku krajobrazowego, obszaru chronionego krajobrazu, zespołu przyrodniczo-krajobrazowego, użytku ekologicznego, stanowiska dokumentacyjnego, pomników przyrody oraz ich otulin,
 - ustawa z dnia 3 października 2008 roku o udostępnianiu informacji o środowisku i jego ochronie, udziale społeczeństwa w ochronie środowiska oraz o ocenach oddziaływania na środowisko (Dz. U. Nr 199, poz. 1227 ze zmianami) – Burmistrz Miasta i Gminy Debrzno stwierdził brak potrzeby przeprowadzenia oceny oddziaływania na środowisko (decyzja RiOŚ.6220.2.4.2012 z dnia 13.07.2012 r.),
 - ustawa z dnia 28 września 1991 r. o lasach (Dz. U. z 2005 r. Nr 45, poz. 435 ze zmianami) – nie dotyczy,
 - rozporządzenie Rady Ministrów z dnia 9 listopada 2004 roku w sprawie określenia rodzajów przedsięwzięć mogących znacząco oddziaływać na środowisko oraz szczegółowych uwarunkowań związanych z kwalifikowaniem przedsięwzięcia do sporządzenia raportu o oddziaływaniu na środowisko (Dz. U. Nr 257, poz. 2573 ze zmianami) – nie dotyczy: inwestycja nie należy do przedsięwzięć mogących znacząco oddziaływać na środowisko,
 - ustawa z dnia 18 lipca 2001 r. Prawo wodne (Dz. U. z 2005 r. Nr 239, poz. 2019 ze zmianami) – nie dotyczy,
 - ustawa z dnia 28 lipca 2005 r. o lecznictwie uzdrowiskowym, uzdrowiskach i obszarach ochrony uzdrowiskowej oraz gminach uzdrowiskowych (Dz. U. z 2005 r. Nr 167, poz. 1399 ze zmianami) – nie dotyczy,
 - art.53 ustawy z dnia 4 lutego 1994 r. Prawo geologiczne i górnicze (Dz. U. z 2005 r. Nr 228, poz. 1947 ze zmianami) – nie dotyczy,

Stwierdzam zgodność
kserokopii z oryginałem

Człuchów, dnia 31.12.2012

„INWEST-SAN”
 INŻYNIERIA SANTIARNA Zbigniew Łojewski
 SIEROCCZYŃ 36d, 77-300 CZŁUCHOWA
 tel./fax 059 834 44 77, kom. 505 309 979
 NIP 843-121-90-61 REGON 77093041P

- rozporządzenie Ministra Środowiska z dnia 9 września 2002 roku w sprawie opracowań ekofizjograficznych (Dz. U. Nr 155, poz. 1298) – nie dotyczy: inwestycja nie wymaga opracowania ekofizjograficznego,
- ustawa z dnia 23 lipca 2003 r. o ochronie zabytków i opiece nad zabytkami (Dz. U. z 2003 r. Nr 162, poz. 1568 ze zmianami) – teren inwestycji nie jest objęty żadną formą ochrony konserwatorskiej, w przebiegu inwestycji nie występują zewidencjonowane zabytki nieruchome, wszelkie odkryte w trakcie prac ziemnych przedmioty zabytkowe oraz obiekty nieruchome i nawarstwienia kulturowe podlegają ochronie prawnej zgodnie z ustawą,
- rozporządzenie Ministra Ochrony Środowiska, Zasobów Naturalnych i Leśnictwa z dnia 25 sierpnia 1992 r. w sprawie szczegółowych zasad i trybu uznawania lasów za ochronne oraz szczegółowych zasad prowadzenia w nich gospodarki leśnej (Dz. U. z 1992 r. Nr 67, poz. 337) – nie dotyczy: teren poza obszarami lasów,
- rozporządzenie Ministra Środowiska z dnia 14 sierpnia 2001 r. w sprawie określenia rodzajów siedlisk przyrodniczych podlegających ochronie (Dz. U. z 2001 r. Nr 92, poz. 1029) – nie dotyczy: na terenie nie występują siedliska podlegające prawnej ochronie,
- rozporządzenie Ministra Środowiska z dnia 12 maja 2005 r. w sprawie sporządzania projektu planu ochrony dla parku narodowego, rezerwatu przyrody i parku krajobrazowego, dokonywania zmian w tym planie oraz ochrony zasobów, tworów i składników przyrody (Dz. U. z 2005 r. Nr 94, poz. 794) – nie dotyczy: teren poza parkiem narodowym, rezerwatami przyrody itp. formami ochrony przyrody,
- art. 43 ustawy z dnia 21 marca 1985 roku o drogach publicznych (Dz. U. z 2007 roku Nr 19, poz. 115 ze zmianami) – inwestycja planowana jest częściowo w pasie drogowym drogi powiatowej i dróg gminnych.

W toku dokonanej analizy stanu prawnego i faktycznego nie stwierdzono, aby opracowana w wyniku wykonanej analizy decyzja była niezgodna z jakimkolwiek przepisem odrębnym.

4. Strony postępowania administracyjnego:

- 1) Wnioskodawca/władający dz. nr 568, 733/1, 550, 175/1, 186/4, 186/1, 117/11, 109/1, 109/2, 109/3, 109/4, 109/5, 109/6, 551/3, 566/1, 201/2, 518, 519/3 – Gmina Miasta Debrzno,
- 2) współwładający dz. nr 111/4 – p. Kaczmarek Bogdan i Jarosława, Gmina Miasta Debrzno,
- 3) współwładający dz. nr 181/2 – p. Ryhanycz Tadeusz, Gmina Miasta Debrzno,
- 4) współwładający dz. nr 186/3 – p. Misiun Ryszard, Gmina Miasta Debrzno,
- 5) współwładający dz. nr 210/10, 210/11 – p. Neska Agnieszka, p. Przedlacki Zdzisław i Irena, p. Władyczak Mirosław, Gmina Miasta Debrzno,
- 6) władający dz. nr 184 – p. Adamiak Franciszek,
- 7) władający dz. nr 175/2 – p. Bielecki Lech,
- 8) władający dz. nr 182 – p. Bielecki Zbigniew,
- 9) władający dz. nr 155/1 – p. Bogusz Ryszard,
- 10) współwładający dz. nr 108 – p. Ciesielski Franciszek i Anastazja,
- 11) współwładający dz. nr 753/1 – p. Gajkowski Dariusz,
- 12) współwładający dz. nr 753/1 – p. Gajkowski Jan,
- 13) władający dz. nr 196/3 – p. Kaczmarczyk Iwona,
- 14) władający dz. nr 171 – p. Kaczmarczyk Krzysztof,
- 15) władający dz. nr 198, 551/1, 189 – p. Kaczmarczyk Stanisław i Wiesława,
- 16) władający dz. nr 111/5, 213 – p. Kaczmarek Bogdan i Jarosława,
- 17) władający dz. nr 199/1 – p. Kaczmarek Mieczysław,
- 18) współwładający dz. nr 115 – p. Kaszuba Stanisław i Krystyna,

„INWEST-SAN”
 INŻYNIERIA SANITARNA Zbigniew Łęczyński
 SIEROCCZYN 36d, 77-300 CIECHANÓW
 tel./fax 059 834 44 77, kom. 507 357 872
 NIP 843-121-90-61 REGON 14049316

Stwierdzam zgodność
 kserokopii z oryginałem

Człuchów, dnia 31.12.2012

- 19) władający dz. nr 175/3 – p. Klóskowski Damian i Joanna,
- 20) władający dz. nr 185 – p. Knop Marek,
- 21) władający dz. nr 165/1 – p. Kril Grażyna i Jan,
- 22) władający dz. nr 202/2 – p. Król Agnieszka,
- 23) władający dz. nr 200/1 – p. Król Damian i Anna,
- 24) władający dz. nr 194/1, 194/2 – p. Kumin Władysław,
- 25) władający dz. nr 177 – p. Maciak Magdalena i Marcin,
- 26) władający dz. nr – p. Marczak Henryk i Elżbieta,
- 27) władający dz. nr 117/22 – p. Materek Bogdan i Anna,
- 28) władający dz. nr 166/3 – p. Nalepa Janusz i Krystyna,
- 29) władający dz. nr 118 – p. Nalepa Małgorzata,
- 30) władający dz. nr 193 – p. Neska Agnieszka,
- 31) władający dz. nr 204/1 – p. Neska Henryk,
- 32) władający dz. nr 308/3, 155/2, 159/2 – p. Pietrzak Danuta i Adam,
- 33) władający dz. nr 266/1 – p. Pietrzak Grzegorz,
- 34) władający dz. nr 196/1, 483/3 – p. Pietrzak Zbigniew,
- 35) władający dz. nr 162, 164, 187 – p. Polikowski Waldemar,
- 36) władający dz. nr 156/1, 161 – p. Priadka Katarzyna,
- 37) władający dz. nr 160 – p. Priadka Marek,
- 38) władający dz. nr 309 – p. Przedlacki Zdzisław i Irena,
- 39) władający dz. nr 196/4 – p. Rugała Kamila,
- 40) władający dz. nr 200/2, 491, 491/1 – p. Rybicki Dariusz,
- 41) władający dz. nr 180/1 – p. Ryhanycz Dariusz i Beata,
- 42) władający dz. nr 180/2, 181/1 – p. Ryhanycz Tadeusz,
- 43) władający dz. nr 483/5 – p. Sieg Kamil,
- 44) władający dz. nr 111/6 – p. Stroiński Jeremiasz i Krystyna,
- 45) władający dz. nr 169/1 – p. Sylwestrzak Wioletta,
- 46) władający dz. nr 106 – p. Szajgin Józef i Genowefa,
- 47) władający dz. nr 199/2 – p. Szajgin Mariusz i Aneta,
- 48) współwładający dz. nr 202/4, 202/5 – p. Szajgin Zbigniew i Joanna, p. Świerczyński Dawid,
- 49) współwładający dz. nr 115 – p. Świerczyński Dawid,
- 50) władający dz. nr 197 – p. Świerczyński Zygmunt i Janina,
- 51) władający dz. nr 117/24 – p. Trafisz Andrzej,
- 52) władający dz. nr 183 – p. Wnuk Czesław i Teresa,
- 53) władający dz. nr 172/1, 173/1 – p. Wnuk Jan i Maria,
- 54) władający dz. nr 192 – p. Wnuk Kazimierz,
- 55) współwładający dz. nr 105, 195 – p. Wnuk Lidia, p. Wnuk Kazimierz,
- 56) władający dz. nr 179 – p. Wrona Zbigniew,
- 57) władający dz. nr 173/2, 174/2, 117/4 – p. Zajac Marian i Marzena,
- 58) władający dz. nr 483/2 – p. Zezula Andrzej,
- 59) władający dz. nr 211 – p. Żak Edward,
- 60) współwładający dz. nr 108 – p. Żak Mirosław,
- 61) władający dz. nr 188 – Zakład Energetyczny Słupsk SA,
- 62) władający dz. nr 579/1, 117/3 – Starosta Człuchowski
- 63) władający dz. nr 551/4, 707 (droga powiatowa) – Powiat Człuchowski Zarząd Dróg Powiatowych.

5. Zgodnie z przepisami art. 53 ust. 4 mającymi zastosowanie na mocy delegacji przepisów art. 60 ust. 1 i art. 64 ust. 1 ustawy o planowaniu i zagospodarowaniu przestrzennym, przed wydaniem decyzji należy dokonać uzgodnienia z:

→ Zarządem Dróg Powiatowych w Człuchowie ul. Wojska Polskiego 5, 77-300 Człuchów,

Stwierdzam zgodność
kserokopii z oryginałem

Człuchów, dnia 31.12.2012

„INWEST-SAN”
INŻYNIERIA SANITARNIA Zbigniew Łojewski
SIERPOCZYN 36d, 77-300 CZŁUCHÓW
tel./fax 059 834 44 77, kom. 605 359 879
NIP 843-121-40-60 REGON 14040318

- Zarządem Melioracji i Urządzeń Wodnych Województwa Pomorskiego, ul. Sucha 12, 80-531 Gdańsk,
- Zarządcą Dróg Gminnych, ul. Traugutta 2, 77-310 Debrzno.
- Starostwem Powiatowym w Człuchowie, ul. Wojska Polskiego 1, 77-300 Człuchów

Przeprowadzona analiza wykazała, że możliwe jest ustalenie warunków zabudowy dla przedmiotowej inwestycji.

opracowała:

mgr inż. arch. Joanna Sapieha-Kopicka

członek Zachodniej Okręgowej Izby Urbanistów nr Z-251

BURMISTRZ
Miroslaw Burak

Stwierdzam zgodność
kserokopii z oryginałem

Człuchów, dnia 31.12.2012

„INWEST-SAN”

INŻYNIERIA SANITARNA Zdzisław Łojewski
SIEROCZYN 36d. 77-300 CZŁUCHÓW
tel./fax 059 834 44 77 kom. 605 579 879
NIP 843-121-44-61 REGON 147704431

DECYZJA

Na podstawie art. 75 ust.1 pkt 3, art. 84 ustawy z dnia 3 października 2008 roku o udostępnianiu informacji o środowisku i jego ochronie, udziale społeczeństwa w ochronie środowiska oraz o ocenach oddziaływania na środowisko (Dz.U. z 2008 r. Nr 199, poz. 1227 ze zm.) zwanej dalej ustawą OOŚ, w związku z art. 104 ustawy z dnia 14 czerwca 1960 r. Kodeks postępowania administracyjnego (t.j. Dz.U. z 2000 r. Nr 98, poz. 1071 ze zm.) po rozpatrzeniu wniosku Miasta i Gminy Debrzno, Zakład Wodociągów i Kanalizacji, 77-310 Debrzno w sprawie wydania decyzji o środowiskowych uwarunkowaniach dla przedsięwzięcia polegającego na: „budowie sieci kanalizacji sanitarnej w miejscowości Strieczona gm. Debrzno”

orzekam

1. **stwierdzić brak potrzeby przeprowadzenia oceny oddziaływania na środowisko dla przedsięwzięcia polegającego na: „budowie sieci kanalizacji sanitarnej w miejscowości Strieczona gm. Debrzno”.**
2. uczynić charakterystykę przedsięwzięcia załącznikiem do niniejszej decyzji

Uzasadnienie

Dnia 22.05.2012 r. do Urzędu Miasta i Gminy Debrzno wpłynął wniosek Miasta i Gminy Debrzno, Zakład Wodociągów i Kanalizacji, 77-310 Debrzno w sprawie wydania decyzji o środowiskowych uwarunkowaniach dla przedsięwzięcia polegającego na: „budowie sieci kanalizacji sanitarnej w miejscowości Strieczona gm. Debrzno”. Do wniosku dołączona została karta informacyjna przedsięwzięcia, sporządzona zgodnie z art. 3 ust. 1 pkt. 5 ustawy OOŚ. Planowane przedsięwzięcie objęte ww. wnioskiem polega na budowie kanalizacji sanitarnej o długości ok. 2360 m, przykanalików o długości ok. 1750 m, rurociągów tłocznych o długości ok. 1210 m, przepompowni przydomowych w ilości ok. 4 szt. oraz 2 rejonowych przepompowni ścieków w miejscowości Strieczona gm. Debrzno. Przedsięwzięcie zakwalifikowano zgodnie z § 3 ust. 1 pkt. 79 Rozporządzenia Rady Ministrów z dnia 9 listopada 2010 r. w sprawie przedsięwzięć mogących znacząco oddziaływać na środowisko (Dz.U. Nr 213 poz. 1397) jako „sieci kanalizacyjne o całkowitej długości przedsięwzięcia nie mniejszej niż 1 km, z wyłączeniem ich przebudowy metodą

bezwykopową oraz przyłączy do budynków". W związku z tym realizacja ww. przedsięwzięcia wymaga uzyskania decyzji o środowiskowych uwarunkowaniach realizacji przedsięwzięcia.

W myśl art. 63 ust. 1 ww. Ustawy, obowiązek przeprowadzenia oceny oddziaływania przedsięwzięcia na środowisko dla planowanego przedsięwzięcia mogącego potencjalnie znacząco oddziaływać na środowisko stwierdza, w drodze postanowienia, organ właściwy do wydania decyzji o środowiskowych uwarunkowaniach:

–uwzględniając łącznie uwarunkowania określone w art. 63 ust. 1

–po zasięgnięciu opinii Regionalnego Dyrektora Ochrony Środowiska oraz Państwowego Powiatowego Inspektora Sanitarnego.

Postanowienie wydaje się również, jeżeli organ nie stwierdzi potrzeby przeprowadzenia oceny oddziaływania przedsięwzięcia na środowisko.

Biorąc pod uwagę rodzaj i lokalizację przedsięwzięcia organem właściwym do wydania decyzji w niniejszej sprawie, zgodnie z art.75 ust. 1 pkt 4 ww. ustawy, jest Burmistrz Miasta i Gminy Debrzno.

Na podstawie art. 49 i art. 61 § 4 ustawy z dnia 14 czerwca 1960 r. - Kodeks Postępowania Administracyjnego oraz art. 3 ust. 1 pkt. 11, art. 21 i art. 73 ust. 1, 74 ust. 3 ustawy OOS, Burmistrz Miasta i Gminy Debrzno zawiadomieniem z dnia 01.06.2012 r. znak RiOŚ.6220.2.0.2012 zawiadomił o wszczęciu postępowania w sprawie wydania decyzji o środowiskowych uwarunkowaniach dla przedsięwzięcia polegającego na: „budowie sieci kanalizacji sanitarnej w miejscowości Strieczona gm. Debrzno”.

Jednocześnie, zgodnie z art. 64 ustawy OOS, Burmistrz Miasta i Gminy Debrzno pismami z dnia 01.06.2012 r. nr RiOŚ.6220.2.1.2012 oraz RiOŚ.6220.2.2.2012 wystąpił o wydanie opinii co do konieczności przeprowadzenia oceny oddziaływania na środowisko do Regionalnego Dyrektora Ochrony Środowiska w Gdańsku oraz Państwowego Powiatowego Inspektora Sanitarnego w Człuchowie.

Regionalny Dyrektor Ochrony Środowiska w Gdańsku w postanowieniu znak RDOŚ-Gd-WOO.4240.336.2012.MS.2 z dnia 22 czerwca 2012 r. (data wpływu 27.06.2012 r.) oraz Państwowy Powiatowy Inspektor Sanitarny w Człuchowie w opinii znak SE.XI.491/38/12 z dnia 11 czerwca 2012 r. (data wpływu 14.06.2012 r.) wyrazili opinię o braku potrzeby przeprowadzenia oceny oddziaływania na środowisko dla planowanego przedsięwzięcia.

Po uzyskaniu ww. opinii oraz dokładnej analizie przesłanek, wynikających z art. 63 ust. 1 pkt. 1–3 ustawy OOS, Burmistrz Miasta i Gminy Debrzno w dniu 10.07.2012 r. wydał postanowienie znak RiOŚ.6220.2.3.2012 stwierdzając brak konieczności przeprowadzenia

oceny oddziaływania na środowisko.

W niniejszym rozstrzygnięciu uwzględniono:

- informacje określone w Karcie informacyjnej przedsięwzięcia
- opinię Państwowego Powiatowego Inspektora Sanitarnego w Człuchowie znak SE.XI.491/38/12 z dnia 11 czerwca 2012 r. (data wpływu 14.06.2012 r.)
- opinię Regionalnego Dyrektora Ochrony Środowiska w Gdańsku, zawartej w postanowieniu znak RDOŚ-Gd-WOO.4240.336.2012.MS.2 z dnia 22 czerwca 2012 r. (data wpływu 27.06.2012 r.)
- szczegółowe uwarunkowania określone w art. 63 ust. 1 pkt. 1-3 ustawy z dnia 3 października 2008 r. O udostępnianiu informacji o środowisku i jego ochronie, udziale społeczeństwa w ochronie środowiska oraz o ocenach oddziaływania na środowisko, a mianowicie:
 1. Rodzaj i charakterystyka przedsięwzięcia, z uwzględnieniem:
 - a. skali przedsięwzięcia i wielkości zajmowanego terenu oraz ich wzajemnych proporcji;
 - b. powiązań z innymi przedsięwzięciami, w szczególności kumulowania się oddziaływań przedsięwzięć znajdujących się na obszarze, na który będzie oddziaływać przedsięwzięcie;
 - c. wykorzystywania zasobów naturalnych;
 - d. emisji i występowania innych uciążliwości;
 - e. ryzyka wystąpienia poważnej awarii, przy uwzględnieniu używanych substancji i stosowanych technologii.

Planowane prace będą polegały na budowie kanalizacji grawitacyjnej w miejscowości Strzeczona gm. Debrzno, przepompowni ścieków wraz z ich zasileniem w energię elektryczną, rurociągów tłocznych z przepompowniami, przyłączy kanalizacyjnych oraz przyłączy wodociągowych zakończonych hydrantami przy rejonowych przepompowniach ścieków. Jedynymi trwałymi elementami widocznymi na terenie po zakończeniu realizacji zadania będą skrzynki żeliwne zasuw wodociągowych, włazy studzienek oraz przepompownie ścieków, które będą stanowiły teren trwale wyłączony z dotychczasowego użytkowania. Planowana długość kanalizacji sanitarnej to około 2360 m, przykanalików około 1750 m, rurociągów tłocznych około 1210 m. Ilość przepompowni przydomowych to około 4 szt., zaś rejonowych przepompowni ścieków to około 2 szt. Przyjmując szerokość pasa robót 5m, na czas budowy sieci kanalizacyjnej o długości około 5000 m, zostanie

zajęty pas terenu o powierzchni około 25000m².

2. Usytuowanie przedsięwzięcia, z uwzględnieniem możliwego zagrożenia dla środowiska w szczególności przy istniejącym użytkowaniu terenu, zdolności samooczyszczania się środowiska i odnawiania się zasobów naturalnych, walorów przyrodniczych i krajobrazowych oraz uwarunkowań miejscowych planów zagospodarowania przestrzennego- uwzględniające:

- a. obszary wodno-błotne oraz inne obszary o płytkim zaleganiu wód podziemnych- brak,
- b. obszary wybrzeży – brak,
- c. obszary górskie lub leśne – brak,
- d. obszary objęte ochroną, w tym strefy ochronne ujęć wód i obszary ochronne zbiorników wód śródlądowych – brak,
- e. obszary wymagających specjalnej ochrony ze względu na występowanie gatunków roślin i zwierząt lub ich siedlisk lub siedlisk przyrodniczych objętych ochroną, w tym obszary NATURA 2000 oraz pozostałe formy ochrony przyrody- planowana inwestycja zlokalizowana jest poza obszarami Natura 2000. Najbliżej położone obszary Natura 2000 zlokalizowane są:

- ok. 4,3 km na południe „Dolina Debrzynki” PLH300047,
- ok. 11,1 km na północny zachód „Dolina Szczyry” PLH 220066,
- ok. 13,8 km na południowy wschód „Dolina Łobżónki” PLH 300040,

Pozostałe najbliższe położone obszary chronione objęte ochroną na podstawie przepisów ustawy z dnia 16 kwietnia 2004 r. o ochronie przyrody (Dz. U. z 2009 r. nr 151 poz. 1220 ze zm.) to:

- ok. 4,2 km na południe OchK „Dolina rzeki Debrzynki”,
- ok. 11,1 km na północny wschód OchK „Zespół jezior Człuchowskich na południowy-wschód od Człuchowa”,
- ok. 17,8 km na zachód rezerwat przyrody „Dolina Gwdy”,
- ok. 11,8 km na północ OchK „Okolice Jezior Krępsko i Szczytno”.

Planowana inwestycja nie będzie negatywnie oddziaływała na ww. obszary. Z uwagi na znaczną odległość od obszarów Natura 2000 planowane przedsięwzięcie nie spowoduje utraty powierzchni, ani fragmentacji siedlisk przyrodniczych oraz siedlisk gatunków roślin i zwierząt chronionych w granicach ww. obszarów Natura 2000. Lokalizacja inwestycji w znacznej odległości od obszarów Natura 2000, wzdłuż istniejących ciągów komunikacyjnych wyklucza wpływ przedsięwzięcia na warunki

Stwierdzam zgodność
kserokopii z oryginałem

Człuchów, dnia 31.12.2012

„INWEST-SAN”
INŻYNIERIA SANITARNA - Inżynier Wojewódzki
SIEROCZYN 36d, 77-300 CZŁUCHÓW
tel./fax 059 834 44 77, kom. 605 359 872
NIP 843-121-90-61 REGON 776960318

ekologiczne ostoi. Tym samym zamierzone przedsięwzięcie nie pogorszy ochrony siedlisk przyrodniczych i siedlisk gatunków, nie zaburzy integralności poszczególnych obszarów Natura 2000, ani sieci Natura 2000 jako całości. Tym samym nie jest więc konieczne przeprowadzenie oceny oddziaływania na środowisko w trybie art. 6.3 Dyrektywy Siedliskowej. Ponadto z uwagi na położenie poza granicami obszarów chronionych objętych ochroną na podstawie przepisów ustawy o ochronie przyrody oraz przy uwzględnieniu charakteru i lokalnej skali inwestycji, przedsięwzięcie nie narusza przepisów w tym zakresie.

- f. obszary, na których standardy jakości środowiska zostały przekroczone – brak,
- g. obszary o krajobrazie mającym znaczenie historyczne, kulturowe lub archeologiczne – brak,
- h. gęstość zaludnienia – brak przeciwskażeń,
- i. obszary przylegające do jezior – brak,
- j. uzdrowiska i obszary ochrony uzdrowiskowej – brak.

3. Rodzaj i skalę możliwego oddziaływania rozważanego w odniesieniu do uwarunkowań wymienionych w ww. punktach, wynikające z:

- a. zasięgu oddziaływania – obszaru geograficznego i liczby ludności, na którą przedsięwzięcie może oddziaływać;
- b. transgranicznego charakteru oddziaływania przedsięwzięcia na poszczególne elementy przyrodnicze;
- c. wielkości i złożoności oddziaływania z uwzględnieniem obciążenia istniejącej infrastruktury technicznej;
- d. prawdopodobieństwa oddziaływania;
- e. czasu trwania, częstotliwości i odwracalności oddziaływania.

Z uwagi na podział inwestycji na etapy, powierzchnia zajmowana jednorazowo będzie dużo mniejsza i będzie wynikała z potrzeb technologicznych wykonywanych właśnie prac budowlano-montażowych. W przypadku przejść kanalizacji pod drogami asfaltowymi i utwardzonymi w większości będą one wykonywane metodą przecisku i przewiertu sterowanego. Roboty ziemne prowadzone będą w odległości 2 m od istniejących drzew. Pnie drzew znajdujących się w bezpośredniej bliskości prowadzonych robót zostaną zabezpieczone przed uszkodzeniem matami ze słomy i siatką lub ekranami z desek. W przypadku wystąpienia kolizji z istniejącym zadrzewieniem przewiduje się zastosowanie metody przecisku pod drzewem. Charakter oddziaływania rozpatrywanej inwestycji będzie

chwilowy, nieciągły, skoncentrowany głównie wzdłuż istniejących dróg. Prace budowlano-montażowe prowadzone będą tylko w porze dnia. W ramach prowadzonych prac nie planuje się usuwania drzew. Zakłada się, że ze względu na krótki czas zatrzymania ścieków w przepompowniach i brak w bezpośrednim sąsiedztwie budynków mieszkalnych działanie ich nie będą uciążliwe dla otoczenia.

Wobec powyższego, zgodnie z art. 85 ustawy z dnia 3 października 2008 r. o udostępnianiu informacji o środowisku i jego ochronie, udziale społeczeństwa w ochronie środowiska oraz o ocenach oddziaływania na środowisko (Dz. U. Nr 199, poz. 1227 ze zm.) biorąc pod uwagę przedstawione okoliczności oraz opinię Państwowego Powiatowego Inspektora Sanitarnego w Czuluchowie znak SE.XI.491/38/12 z dnia 11 czerwca 2012 r. (data wpływu 14.06.2012 r.) i opinię Regionalnego Dyrektora Ochrony Środowiska w Gdańsku, zawartej w postanowieniu znak RDOŚ-Gd-WOO.4240.336.2012.MS.2 z dnia 22 czerwca 2012 r. (data wpływu 27.06.2012 r.), Burmistrz Miasta i Gminy Debrzno stwierdza brak potrzeby przeprowadzenia oceny oddziaływania na środowisko przedmiotowego przedsięwzięcia.

W związku z powyższym postanowiono jak w sentencji.

Informacja o niniejszej decyzji została podana do publicznej wiadomości poprzez umieszczenie w publicznie dostępnym wykazie danych na stronach internetowych www.ekoportal.pl oraz <http://bip.debrzno.pl/> prowadzonych przez Urząd Miasta i Gminy w Debrznie, a także poprzez umieszczenie na tablicy informacyjnej Urzędu Miasta i Gminy Debrzno.

POUCZENIE

Od niniejszej decyzji przysługuje stronom prawo wniesienia odwołania do Samorządowego Kolegium Odwoławczego w Słupsku za pośrednictwem organu wydającego decyzję w terminie 14 dni od dnia doręczenia decyzji.

Załączniki:

1. Charakterystyka przedsięwzięcia

Otrzymują:

1. Wnioskodawca
2. a/a

Do wiadomości:

1. Państwowy Powiatowy Inspektor Sanitarny w Czuluchowie
2. Regionalny Dyrektor Ochrony Środowiska w Gdańsku



BURMISTRZ
Miroslaw Burak

Stwierdzam zgodność
kserokopii z oryginałem

Czuluchów, dnia 31.12.2012

Decyzja niniejsza uprawomocniła się
w dniu 1-08-2012 i podlega
wykonaniu
Debrzno, dnia 27-12-2012 r.

BURMISTRZ
Miroslaw Burak

„INWEST-SAN”
INŻYNIERIA SANITARNA Zbigniew Enjowski
SIEROCZYN 36d, 77-300 CZULUCHÓW
tel./fax 059 834 44 77, kom. 605 359 579
NIP 843-121-90-81 REGON 147150318

Charakterystyka przedsięwzięcia

Planowane przedsięwzięcie pod nazwą „budowa sieci kanalizacji sanitarnej w miejscowości Strieczona gm. Debrzno” polega na budowie kanalizacji sanitarnej o długości ok. 2360 m, przykanalików o długości ok. 1750 m, rurociągów tłocznych o długości ok. 1210 m, przepompowni przydomowych w ilości ok. 4 szt. oraz 2 rejonowych przepompowni ścieków w miejscowości Strieczona gm. Debrzno.

Inwestycja obejmuje działki o nr ewidencyjnych:

155/1, 155/2, 568, 159/2, 160, 156/1, 161, 266/1, 733/1, 308/3, 309, 179, 162, 164, 165/1, 177, 171, 172/1, 173/1, 173/2, 174/2, 174/1, 175/2, 175/3, 550, 707, 197, 551/4, 199, 175/1, 180/1, 180/2, 181/1, 181/2, 182, 183, 184, 185, 186/4, 186/3, 186/1, 166/3, 753/1, 169/1, 117/11, 117/24, 117/22, 115, 111/4, 111/5, 111/6, 109/1, 109/2, 109/3, 109/4, 109/5, 109/6, 108, 106, 105, 117/4, 117/3, 118, 198, 551/3, 551/1, 187, 204/1, 566/1, 189, 192, 193, 194/2, 194/1, 195, 200/1, 200/2, 201/2, 202/4, 202/5, 202/2, 210/10, 210/11, 211, 213, 196/3, 196/4, 196/1, 579/1, 518, 519/3, 491, 491/1, 490, 483/5, 483/2, 483/3, 188 w obrębie geodezyjnym Strieczona.

Inwestycje kanalizacyjne są tzw. inwestycjami liniowymi i nie będą miały istotnego wpływu na zagospodarowanie terenu.

Planowane prace będą polegały na budowie kanalizacji grawitacyjnej w miejscowości Strieczona gm. Debrzno, przepompowni ścieków wraz z ich zasileniem w energię elektryczną, rurociągów tłocznych z przepompowniami, przyłączy kanalizacyjnych oraz przyłączy wodociągowych zakończonych hydrantami przy rejonowych przepompowniach ścieków.

Jedynymi trwałymi elementami widocznymi na terenie po zakończeniu realizacji zadania będą skrzynki żeliwne zasuw wodociągowych, włazy studzienek oraz przepompownie ścieków, które będą stanowiły teren trwale wyłączony z dotychczasowego użytkowania.

Stwierdzam zgodność
kserokopii z oryginałem

Człuchów, dnia 31.12.2016

„INWEST-SAN”

INŻYNIERIA SANITARNA Zbigniew Łojewski
SIEROCZYN 36d, 77-300 CZŁUCHÓW
tel./fax 059 834 44 77, kom. 625 359 839
NIP 843-121-90-61 REGON 170960318

GEOCENTR Sp. z o.o.

77-300 Człuchów ul. Batorego 2
 NIP 843-10-88-133 REGON 0013449
 Kapitał zakładowy: 50.000 PLN, KRS 000011011
 Sąd Rejonowy Gdańsk-Północ, VIII Wydział Gospodarczy
 tel./fax: 0-59 83 43 213, e-mail: poczta@geocentr.pl
 (nazwa jednostki wykonującej pomiar)

STAROSTWO
 POWIATOWE
 w CZŁUCHOWIE
 Załącznik do
 pozwolenia na budowę

Księga robót KERG : GKIK.6640.166.2012

Województwo : pomorskie

Gmina : Debrzno

Obręb : Strzeczona

52/12

206/12/52

32

30.02.12r.

-1-

Dziś...

WYKAZ ZMIAN EWIDENCYJNYCH

Człuchów, dnia

30.05.2012

Człuchów, dnia

Bartłomiej
(zawieszający)

STAROSTWO POWIATOWE w CZŁUCHOWIE
 WYDZIAŁ GEODEZJI
 POWIATOWY OŚRODEK DOKUMENTACJI
 GEODEZYJNEJ I KARTOGRAFICZNEJ

Przyjęto do państwowego zasobu geodezyjnego
 i kartograficznego w dniu 30.05.2012

12/5/148/85/343.222

art. 12 i art. 40 ust. 2 ustawy z dnia
 1989r. - Prawo geodezyjne i kartograficzne - Dz.U. Nr 30, poz 163 i Nr 4 (poz 241)

Do ewidencji... Stwierdza się zgodność
 z oryginałem

30.05.12r.

z up.

STAROSTA

Władysław Rak
 Z-ca Naczelnika Wydziału
 Geodezji, Kartografii i Katastru

mgr inż. Marek Krzywonos
 Inspektor Wydziału Geodezji
 i Kartografii

Stwierdzam zgodność
 kserokopii z oryginałem

Człuchów, dnia 31.12.2012

"INWEST-SAN"

INŻYNIERIA SANITARNA Zbigniew Łojewski
 SIEROCZYN 360 77-300 CZŁUCHÓW
 tel./fax 059 834 44 77 kom. 605 359
 NIP 843-121-99-61 REGON 14796613

29-05-2012

Liczba porządkowa	Stan dotychczasowy											STANOWISKO POWIATOWE w CZŁUCHOWIE	
	Nr jednostki rejestrowej	Określenie księgi wiecz. Rep. KW Tom	Nazwisko i imię, imiona rodziców, miejsce zamiesz. (adres) właściciela (władającego) Nazwa osoby prawnej (siedziba)	Numer mapy/Arkusza	Numer działki	Numer jednostki i rejestr- owej budynk- ów	Określenie położenia	Rodzaj użytku lub przeznaczenie budynku	Klasa gruntu	Powierzchnia a ha a m ²			Określenie zapisu do zmiany (data i rodzaj dokumentu)
1	2	3	4	5	6	7	8	9	10	11			12
								B/RIVa		0	28	17	
								RIVa		0	20	85	
1	G32	SLIZ/ 00002508/9	Kaczmarek Mieczysław (Antoni, Marianna)	6	199		Razem			0	49	02	

Stwierdzam zgodność
kserokopii z oryginałem

Człuchów, dnia 31.12.2012

„INWEST-SAN”
INŻYNIERIA SANITARNA Zbigniew Łojewski
SIEROCZYN 36d, 77-300 CZŁUCHÓW
tel./fax 059 834 44 77, kom. 605 857 879
NIP 843-121-90-61 REGON 770860318

STAROSTWO
POWIATOWE
W CZŁUCHOWIE
Załącznik do
pozwolenia na budowę
dokładny
a zimm
aparacie
ewidencji
gruntów i
budynków
w

Stan nowy po podziale

Arkusz mapy	Numer działki	Numer jednostki rejestrowej budynków	Określenie położenia	Rodzaj użytku lub przeznacze- nia budynku	Klasa gruntu	Powierzchnia ha a m²	Nr jednostki rejestrowej	Określenie księgi wieczystej	Nazwisko i imię, imiona rodziców, miejsce zamieszkania (adres) właściciela (władającego) Nazwa osoby prawnej (siedziba)	
13	14	15	16	17	18	19	20	21	22	23
6	199/1			B/RIVa		0 25 05	G32	SLIZ/ 00002508/9	Kaczmarek Mieczysław (Antoni, Marianna)	
6	199/2			RIVa		0 23 97	G32	SLIZ/ 00002508/9	Kaczmarek Mieczysław (Antoni, Marianna)	
			Razem			0 49 02				

z up. STAROSTY

Wiesław Rak
Z-ca Naczelnika Wydziału
Geodezji, Kartografii i Katastru

Stwierdzam zgodność
kserokopii z oryginałem

Człuchów, dnia 31.12.2012

"INWEST-SAN"
INŻYNIERIA SANITARNA Zbigniew Łojewski
SIEROCZYŃ 36d, 77-300 CZŁUCHÓW
tel./fax 059 834 44 77, kom. 606 359 879
NIP 843-121-90-61 REGON 1470908318

Debrzno, dnia 25.06.2012

„INWEST-SAN”
Inżynieria sanitarna
Zbigniew Łojewski
77 – 300 Człuchów

Dotyczy: warunków technicznych do projektu „Budowa kanalizacji
sanitarnej w miejscowości Strzeczona gmina Debrzno”.

Zakład Wodociągów i Kanalizacji w Debrznie wydaje następujące warunki:

Kanalizacja sanitarna

1. Rurociąg tłoczny
 - wykonany z PE HD
2. Przepompownię
 - betonowa szczelna (monolit) lub z polimerobetonu,
 - eliminacja uciążliwych zapachów np. proces FERROX,
 - pompy typu FLYGT z zaworem płuczającym,
 - armatura, i wszystkie elementy konstrukcji metalowych ze stali nierdzewnej,
 - stacjonarny żuraw do wyjmowania pomp,
 - ogrodzenie z paneli ocynkowanych lub powlekanych, brama 3,5 m szerokości,
 - nawierzchnia całkowita i dojazd do przepompowni utwardzony kostką „Polbruk”,
 - wszystkie elementy metalowe wykonane ze stali kwasoodpornej,
 - wykonać przyłącze wodociągowe zakończone hydrantem.
 - sprężarka spalinowa ciśnienie nominalne 10 bar.
3. Standard sterowania przepompowni
 - sterownik PLC firmy AB Micro z modemem GPRS; MT 101 lub bluester,
 - komunikacja dwukierunkowa za pośrednictwem GPRS,
 - wizualizacja i sterowanie firmy HYDRO-PARTNER Leszno,
 - w rozdzielnicy panel operatorski LCD i wizualizacja ze schematem mnemooptycznym prezentującym podstawowe stany przepompowni,
 - zabezpieczenie silników pomp zarówno nadprądowe jak i podprądowe np. FANOX.
 - przewidzieć i zaprojektować ochronę antywłamaniową i antysabotażową z powiadomieniem GPRS.
4. Kanalizacja grawitacyjna
 - rury kanalizacyjne PVC,
 - włazy betonowo-żeliwne,
 - studnie typu WAWIN.

D Y R E K T O R

mgr inż. *Waldemar Klimek*

Oświadczam zgodność
kserokopii z oryginałem

Człuchów, dnia 27. 12. 2012

„INWEST-SAN”
INŻYNIERIA SANITARNA Zbigniew Łojewski
SIEROCZYN 36d, 77-300 CZŁUCHÓW
tel./fax 059 834 44 77, kom. 605 359 879
NIP 843-121-90-61 REGON 770960318

**Zespół Uzgadniania
Dokumentacji Projektowej**

ul. Wojska Polskiego 1
77 - 300 CZŁUCHÓW

STAROSTWO
POWIATOWE
w CZŁUCHOWIE
Załącznik do
rozporządzenia

Człuchów, 21 grudnia 2012 r.

OPINIA Nr GKik.6630.308.2012

w sprawie uzgodnienia dokumentacji projektowej

Na zlecenie:

Miasto i Gmina Debrzno
ul. Traugutta 2
77-310 Debrzno

/Nazwa instytucji zlecającej/

z dnia: 20.12.2012

znak: _

dokonano uzgodnienia dokumentacji projektowej obiektu:

gm. Debrzno, Strieczona – projekt kanalizacji sanitarnej i wodociągu

/Nazwa obiektu projektowanego/

Zespół Uzgadniania Dokumentacji Projektowej dla Powiatu w Człuchowie działając na podstawie zarządzenia 11/2001 Starosty Powiatu Człuchowskiego z dnia 2.11.2001 postanawia:

- a). uzgodnić przedłożoną dokumentację.
- b). ~~nie uzgodnić przedłożonej dokumentacji.~~

Uwagi i zalecenia:

.....
.....

Stwierdzam zgodność
kserokopii z oryginałem

Człuchów, dnia 21.12.2012 /Pieczęć i podpis przewodniczącego zespołu/

"INWEST-SAN"
INSTYTUT SANITARNA Zbigniew Tolewski
ul. Wojska Polskiego 1 77-300 CZŁUCHÓW
tel. 099 134 44 77, 099 693 359 879
ul. 24 121-00-01 8600N 70900318

z up. STAROSTY
PRZEWODNICZĄCY
Zespołu Uzgadniania
Dokumentacji Projektowej
Inż. Henryk Aniol

skala 1:1000

50
STAROSTWO
POWIATOWE
W CZŁUCHOWIE
Załącznik do
pozwolenia na budowę

woj. pomorskie
pow. człuchowski
gm. Debrzno
obr. Strzeżona
KRG GK.6640.332.2012
ark.2

-Mapa sporządzona na podstawie mapy zasadniczej i aktualizacji w lipcu 2012 r.
-Granice działek wniesiono na podstawie danych pozyskanych z PDBGK w Człuchowie
oraz graficznie z mapy ewidencyjnej gruntów

ODAROWANIA ARK. NR2 SKALA 1:1000

ACJI ŚCIEKOWEJ W M. STRZECZONA GM. DEBRZNO

Stwierdzam zgodność
kserokopii z oryginałem

Człuchów, dnia 21.12.2012

INWEST-SANIT
INŻYNIERIA SANITARNA
SIERDZYN 360 77-040
tel./fax 059 504 44 44
NIP 843-121-40-01

ZUPP Człuchów
gm. Debrzno Strzeżona proj. kanalizacji i wodociągów

STROG
349-14-1
17-02-14-1
17-02-14-1
architektoniczny, podał
Izgodnowo 14-1, 17-02-14-1
wydanie 14-1 w sprawie 17-02-14-1
ważność w przypadku, o którym mowa w art. 17-02-14-1
dnia 2 kwietnia 2001 r. w sprawie 17-02-14-1
dokumentacji projektowej (Dz. U. Nr 35, poz. 4051)

GK.6630.308.2012

swgn. opinii

21-12-2012

1. JEDNOSTKA: 0000

STAROSTY
POWIATOWE
CZŁUCHOWIE

organ uzgadniający i wydający pozwolenia na budowę
uzupełnienie iereny 17-02-14-1, 17-02-14-1
DODATKOWO: 17-02-14-1, 17-02-14-1

200PVC
17,00m
=1,0%

Debrzno, dnia 28-12-2012 r.

STAROSTWO
POWIATOWE
w CZŁUCHOWIE
Załącznik do
pozwolenia na budowę

DECYZJA

Na podstawie art. 39 ust. 3 i 3a ustawy z dnia 21 marca 1985 r. o drogach publicznych (tekst jednolity z 2007 r. Dz. U. Nr 19, poz. 115 z późn. zm.) § 2 ust. 1 Rozporządzenie Rady Ministrów z dnia 1 czerwca 2004 r. w sprawie określenia warunków udzielania zezwoleń na zajęcie pasa drogowego (Dz. U. Nr 140 poz. 1481) oraz art. 104 Kodeksu postępowania administracyjnego (tekst jednolity z 2000 r. Nr 98, poz. 1071 z późn. zm.), po rozpatrzeniu wniosku złożonego przez Zakład Wodociągów i Kanalizacji w Debrznie, 77-310 Debrzno, ul. Traugutta 2

UZGADNIAM

lokalizację sieci kanalizacji sanitarnej wraz z przyłączami w miejscowości Strieczona, gm. Debrzno" w pasie dróg gminnych Nr 233051G (działka Nr-733/1), Nr 233052G (działka Nr-519/3), Nr 233053G (działki Nr-175/1 i 550) oraz działki Nr 568, 109/1, 551/3 566/1 w obrębie geodezyjnym Strieczona gm. Debrzno zgodnie z załączonym planem zagospodarowania terenu, stanowiącym załącznik do niniejszej decyzji

przy zachowaniu następujących warunków:

1. Przejścia poprzeczne pod drogami (szt 1 dz. Nr 733/1),(szt. 4 dz. Nr 550) należy wykonać bez naruszenia konstrukcji jezdni, w rurze ochronnej.
2. Komory przyciskowe zlokalizować poza koroną drogi.
3. Instalację wzdłuż drogi w pasie drogowym dopuszcza się wykonać w wykopie otwartym.
4. Należy odtworzyć nawierzchnię bitumiczną po wykonanych robotach w pasie drogowym działki Nr 550 i 551/3.
5. W przypadku wystąpienia w wykopach gruntów wysadzinowych należy wymienić na grunty przepuszczalne. Wskaźnik zagęszczenia gruntu musi spełnić wymagania zawarte w tabeli poniżej:

Opis	Wartość
Górna warstwa o grubości 20 cm	1,00
Niżej leżące warstwy nasypu do głębokości od powierzchni robót ziemnych: - 0,2 do 1,2 m (inne drogi)	1,00
Warstwy nasypu na głębokości od powierzchni robót ziemnych poniżej: - 1,2 m (inne drogi)	0,97

6. Zachować wszelkie parametry zawarte w projekcie.
7. Wszelkie roboty w pasie drogowym należy planować w terminie sprzyjających warunków atmosferycznych (dodatnich temperatur).
8. Pas drogowy po wykonanych pracach doprowadzić do stanu pierwotnego, ciągi gruntowe i pobocza porośnięte darnią zagęszczać warstwowo, rozplanować i ułożyć wyciętą uprzednio darnią a w razie konieczności dosiać trawę w linii wykopów.
9. Do wniosku na zajęcie pasa drogowego należy dołączyć sposób zabezpieczenia i oznakowania robót w pasie drogowym zgodnie z rozporządzeniem Ministra Infrastruktury z dnia 23 września 2003 r. w sprawie szczegółowych warunków zarządzania ruchem na drogach oraz wykonywania nadzoru nad tym zarządzaniem (Dz. U. Nr 177 poz. 1729).
10. Zgodnie z art. 39 ust. 5 pkt 2a ustawy z 21 marca 1985 r. o drogach publicznych, jeżeli przebudowa lub remont drogi wymaga przełożenia urządzenia lub obiektu, koszt tego

Stwierdzam zgodność kserokopii z oryginałem „INWEST-SAN”
INGINIERIA SANITARNA Zbigniew Łojas.
SIEROCZYŃ 360-77-300 CZŁUCHÓW
tel./fax 059 834 44 77, kom. 603 359 81
Człuchów, dnia 31.12.2012 843-121-90-67 REGON 14090318

przełożenia ponosi właściciel urządzenia lub obiektu – w przypadku gdy okres jego umieszczenia w pasie drogowym jest dłuższy niż 4 lata, licząc od dnia wydania zezwolenia przez zarządcę drogi.

STAROSTWO
POWIATOWE
w CZŁUCHOWIE
Załącznik do
pozwolenia na budowę

UZASADNIENIE

Zgodnie z art. 107 Kpa odstępuje się od uzasadnienia decyzji, ponieważ uwzględnia ona w całości żądania strony.

Na podstawie art. 3 pkt 11, art. 32 ust. 4 pkt 2 i art. 33 ust. 2 ustawy Prawo budowlane (j.t. Dz. U. z 2006 r. Nr 156, poz. 1118 z późn. zm.), decyzja stanowi dla inwestora podstawę do oświadczenia o posiadanym prawie dysponowania gruntem pasa drogowego na cele budowlane, w zakresie wynikającym z uzgodnionego planu zagospodarowania działki.

Zgoda zarządcy drogi wyrażona w niniejszej decyzji nie jest równoznaczna z zezwoleniem na prowadzenie robót w pasie drogowym, o które wykonawca, albo inwestor powinien wystąpić do Burmistrza Miasta i Gminy Debrzno w trybie i na warunkach określonych w rozporządzeniu Rady Ministrów z dnia 1 czerwca 2004 r. w sprawie określenia warunków udzielania zezwoleń na zajęcie pasa drogowego oraz art. 40 ust. 1, ust. 2 pkt 1 ustawy z dnia 21 marca 1985 r. o drogach publicznych.

Inwestor przed rozpoczęciem robót budowlanych jest zobowiązany do uzyskania pozwolenia na budowę lub zgłoszenia budowy albo wykonywania robót budowlanych oraz zezwolenia zarządcy drogi na prowadzenie robót w pasie drogowym zgodnie z art. 40 ust. 1 i ust. 2 pkt 1 ustawy z dnia 21 marca 1985 r. o drogach publicznych.

Na podstawie art. 40 ust. 8 w/w ustawy o drogach publicznych i uchwały Nr r XXIX/181/2004 Rady Miejskiej w Debrznie z dnia 08-12-2004 roku w sprawie wysokości stawek opłat za zajęcie pasa drogowego (Dz. Urz. z 2005 r., Woj. Pomorskiego Nr 59 poz. 1098), w zezwoleniu na prowadzenie robót zostanie naliczona:

1. opłata roczna za umieszczenie w pasie drogowym urządzenia będącego przedmiotem niniejszego zezwolenia (właściciel urządzenia co roku do 15 stycznia, będzie uiszczał opłaty z tytułu umieszczania urządzeń infrastruktury technicznej niezwiązanych z potrzebami zarządzania drogami lub potrzebami ruchu drogowego).
2. opłata za zajęcie pasa drogowego, za okres prowadzenia robót.

Integralną część powyższej decyzji stanowi opieczetowany pieczęcią Urząd Miasta i Gminy w Debrznie załącznik graficzny nr 1 (ark. 1 i 2).

Wydanie zezwolenia zwolnione od opłaty skarbowej na podstawie załącznika – tabela część III, poz. 44 kol. 4 pkt 9 ustawy z dnia 16 listopada 2006 r. o opłacie skarbowej (Dz. U. Nr 225, poz. 1635 z późn. zm.).

POUCZENIE



Od niniejszej decyzji stronie służy zażalenie do Samorządowego Kolegium Odwoławczego w Słupsku za moim pośrednictwem złożonym w terminie 14 dni od dnia jej otrzymania.

Otrzymują:

1. ZWiK Debrzno
2. a/a

Z up. BURMISTRZA
Sekretarz Gminy

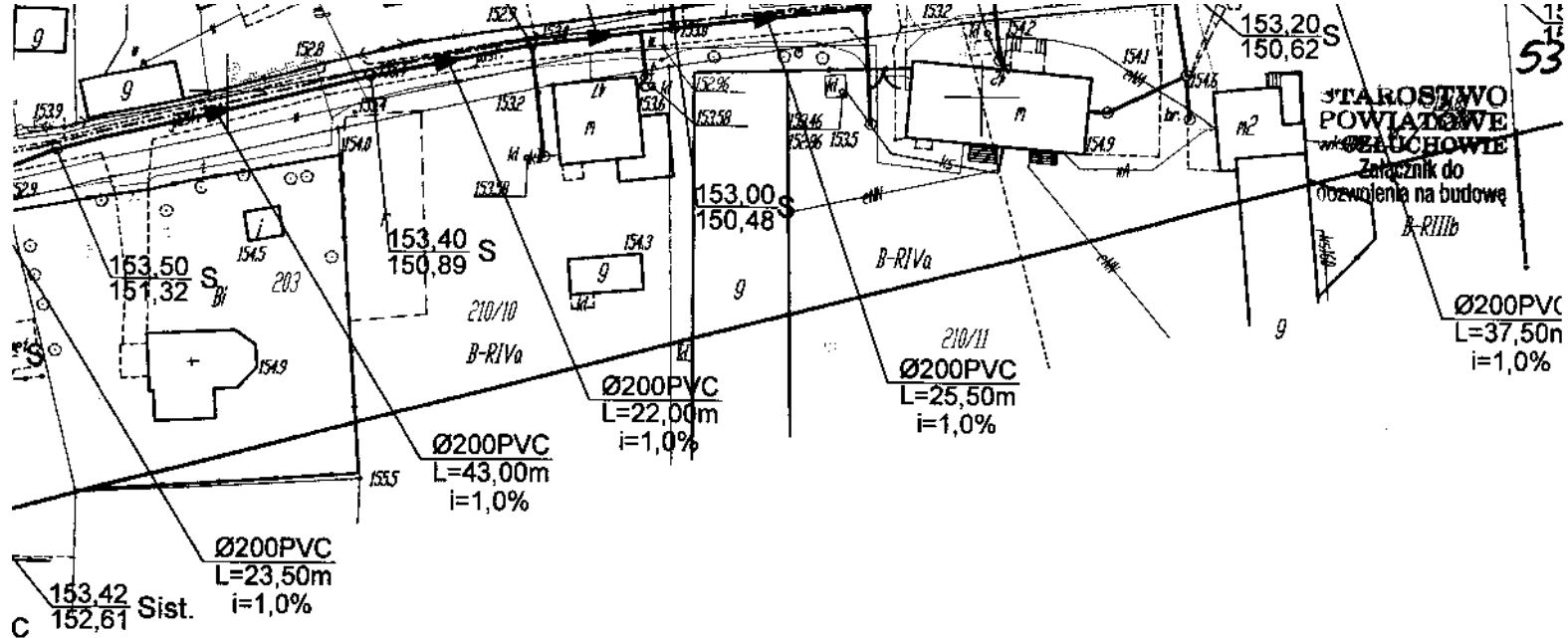
mgr inż. Mirosław Swiderski

Stwierdzam zgodność
kserokopii z oryginałem

Człuchów, dnia 31.12.2012

"INWEST-SAN"

INŻYNIERIA SANITARNA Józef Kojewski
SIEROCZYN 36d, 77-300 CZŁUCHÓW
tel./fax 059 834 44 77 korn. 605 359 879
NIP 843-121-90-61 REGON 77490318



URZĄD MIASTA I GMINY
ul. Traugutta 2
77-310 DEBRZNO
woj. pomorskie
tel./fax 059/8335361, 8335366

Uzgodniłem projekt zagospodarowania
terenu w zakresie ulic NR-181/2,
186/4, 186/3, 186/1, 111/4, 109/2, 109/3, 109/4,
109/5, 201/2, 210/10, 210/11
28.12.2012 r.

Z up. BURMISTRZA
Sekretarz Gminy
mgr inż. Mirosław Świdorski

Załącznik do decyzji
Nr 3770.1.16 z dnia 28.12.12
Ilość ark. 2

URZĄD MIASTA I GMINY
DEBRZNO
Marek Szlachetko
Inspektor ds. gospodarki wodno-kanalizacyjnej

Stwierdzam zgodność
kserokopii z oryginałem

Człuchów, dnia 31.12.2012

„INWEST-SAN”
INŻYNIERIA SANITARNA Zbigniew Łojewski
SIEROCZYŃ 36d, 77-300 CZŁUCHÓW
tel./fax 059 834 44 77 kom. 605 359 379
NIP 843-121-90-61 REGON 770860348

Niniejszym oświadczam
elektroniczną na bazie
z oryginałem przy
Geodezyjnej i Kartograficznej

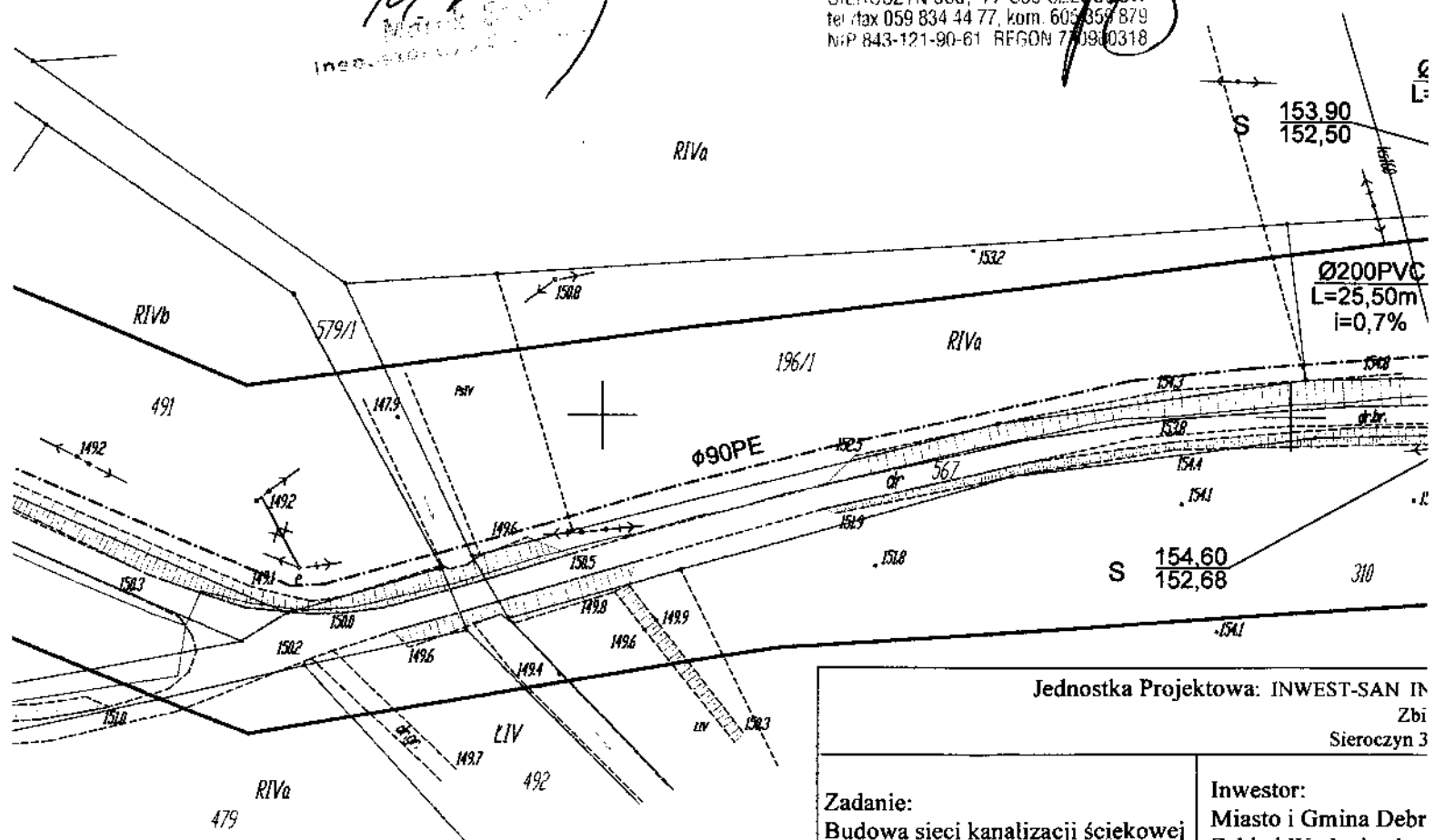
S $\frac{54}{152}$
150

Załącznik do decyzji
Nr z dnia 20.12.12
Ilość ark. 2

Stwierdzam: zgodność
kserokopii z oryginałem

Człuchów, dnia 31.12.2012

„INWEST-SAN”
 INŻYNIERIA SANITARNA Zbigniew Łewicki
 SIEROCZYŃ 36d, 77-300 CZELĄCÓW
 tel./fax 059 834 44 77, kom. 605 359 879
 NIP 843-121-90-61 REGON 770900318



1. Iloczyn, że projekt budowlany opracowano metodą
 2. ie mapy sytuacyjno-wysokościowej, która jest zgodna
 3. ątem do zasobu Powiatowego Ośrodka Dokumentacji
 4. znej w Czulchowie, w dniu2012, KERG 6640.332.2012

<p align="center">Jednostka Projektowa: INWEST-SAN IN Zbi Sieroczyn 3</p>		
<p>Zadanie: Budowa sieci kanalizacji ściekowej w m. Strieczona gm. Debrzno</p>		<p>Inwestor: Miasto i Gmina Debr Zakład Wodociągów ul. Traugutta 2 , 77-3</p>
<p>Asysten projektanta: inż. Łukasz Łojewski</p>	<p>Podpis:</p>	<p>Projektant: mgr inż. Zbigniew Łojewski</p>
		<p>upr. bud. POM/0045/PWOS/12 w spec. instalacyjnej bez ograniczeń</p>

Powiatowy Zarząd Dróg
ul. Traugutta 2, 77-310 Debrzno
77-310 Debrzno
tel. 059 834 12 207, 059 834 12 208
NIP 843-121-50 REGON 770983174

PZD.1k.6731-65/12

Polecony za zwrotnym potwierdzeniem odbioru

STAROSTWO
POWIATOWE
w CZŁUCHOWIE
Człuchów, dnia 28 października 2012 r.
Załącznik do
pozwolenia na budowę

DECYZJA

Na podstawie art. 39 ust. 3 i 3a ustawy z dnia 21 marca 1985 r. o drogach publicznych (tekst jednolity z 2007 r. Dz. U. Nr 19, poz. 115 z późn. zm.) § 2 ust. 1 Rozporządzenie Rady Ministrów z dnia 1 czerwca 2004 r. w sprawie określenia warunków udzielania zezwoleń na zajęcie pasa drogowego (Dz. U. Nr 140 poz. 1481) a także uchwały Nr 162/13/2001 Zarządu Powiatu Człuchowskiego z dnia 26 lutego 2001 r. w sprawie upoważnienia pracowników Powiatowego Zarządu Dróg w Człuchowie do załatwiania indywidualnych spraw z zakresu administracji publicznej oraz art. 104 Kodeksu postępowania administracyjnego (tekst jednolity z 2000 r. Nr 98, poz. 1071 z późn. zm.), po rozpatrzeniu wniosku złożonego przez Zakład Wodociągów i Kanalizacji, ul. Traugutta 2, 77-310 Debrzno

UZGADNIAM

lokalizację budowy sieci kanalizacji ściekowej w m. Strieczona w pasie dróg powiatowych nr 2546G (dz. nr 707) i 2544G (dz. nr 551/4) w Strieczonie zgodnie z załączonym planem zagospodarowania terenu, stanowiącym załącznik do niniejszej decyzji

przy zachowaniu następujących warunków:

1. Przejścia poprzeczne pod drogami 11 szt (6 szt dz. nr 707, 5 szt – dz. nr 551/4) należy wykonać przewiertem sterowanym, bez naruszenia konstrukcji nawierzchni jezdni w rurze ochronnej. W działce nr 707 komory przeciskowe zlokalizować poza granicą pasa drogowego.
2. Kanalizację ściekową w działce nr 551/4 można wykonać w wykopie otwartym. Na odcinku od studni nr S69 do studni S79 należy odtworzyć nawierzchnię na połowie szerokości zgodnie z rozporządzeniem Ministra Transportu i Gospodarki Morskiej z dnia 2 marca 1999 r. w sprawie warunków technicznych, jakim powinny odpowiadać drogi publiczne i ich usytuowanie (Dz. U. Nr 43, poz. 430) dla kategorii ruchu KR1, tj. 4 cm – warstwa ścieralna z betonu asfaltowego, 5 cm – warstwa wiążąca z betonu asfaltowego i 20 cm – podbudowa z kruszywa łamanego stabilizowanego mechanicznie.
3. Studnie należy zlokalizować poza jezdnią
4. W przypadku wystąpienia w wykopach gruntów wysadzinowych należy wymienić na grunty przepuszczalne. Wskaźnik zagęszczenia gruntu musi spełnić wymagania zawarte w tabeli poniżej:

Opis	Wartość
Górna warstwa o grubości 20 cm	1,00
Niżej leżące warstwy nasypu do głębokości od powierzchni robót ziemnych: - 0,2 do 1,2 m (inne drogi)	- 1,00
Warstwy nasypu na głębokości od powierzchni robót ziemnych poniżej: - 1,2 m (inne drogi)	- 0,97

5. Zachować wszelkie parametry zawarte w projekcie.
6. Pas drogowy po wykonanych pracach doprowadzić do stanu pierwotnego, ciągi gruntowe i porośnięte darnią zagęszczać warstwowo, rozplanować i ułożyć wyciętą uprzednio darnią a w razie konieczności dosiać trawę w linii wykopów.
7. Wszelkie roboty w pasie drogowym należy planować w terminie sprzyjających warunków atmosferycznych (dodatnich temperatur).
8. Do wniosku na zajęcie pasa drogowego należy dołączyć sposób zabezpieczenia i oznakowania robót w pasie drogowym zgodnie z rozporządzeniem Ministra Infrastruktury z dnia 23 września 2003 r. w sprawie szczegółowych warunków zarządzania ruchem na drogach oraz wykonywania nadzoru nad tym zarządzeniem (Dz. U. Nr 177 poz. 1729).
9. Zgodnie z art. 39 ust. 5 pkt 2a ustawy z 21 marca 1985 r. o drogach publicznych, jeżeli przebudowa lub remont drogi wymaga przełożenia urządzenia lub obiektu, koszt tego przełożenia ponosi właściciel urządzenia lub obiektu – w przypadku gdy okres jego umieszczenia w pasie drogowym jest dłuższy niż 4 lata, licząc od dnia wydania zezwolenia przez zarządcę drogi.

Stwierdzam zgodność
kserokopii z oryginałem,

Człuchów, dnia 28.12.2012 r.
INWEST-SAN
INŻYNIERIA SANITARNA
ul. Traugutta 2, 77-310 Debrzno
tel./fax 059 834 12 207, 059 834 12 208
NIP 843-121-50-61 REGON 770983174

UZASADNIENIE

Zgodnie z art. 107 Kpa odstępuje się od uzasadnienia decyzji, ponieważ uwzględnia ona w całości żądania strony.

Na podstawie art. 3 pkt 11, art. 32 ust. 4 pkt 2 i art. 33 ust. 2 ustawy Prawo budowlane (j.t. Dz. U. z 2010 r. Nr 243, poz. 1623), decyzja stanowi dla inwestora podstawę do **oświadczenia o posiadanym prawie dysponowania gruntem** pasa drogowego na cele budowlane, w zakresie wynikającym z uzgodnionego projektu zagospodarowania działki.

Zgoda zarządcy drogi wyrażona w niniejszej decyzji nie jest równoznaczna z zezwoleniem na prowadzenie robót w pasie drogowym, o które wykonawca, albo inwestor powinien wystąpić do Powiatowego Zarządu Dróg w Człuchowie w trybie i na warunkach określonych w rozporządzeniu Rady Ministrów z dnia 1 czerwca 2004 r. w sprawie określenia warunków udzielania zezwoleń na zajęcie pasa drogowego oraz art. 40 ust. 1, ust. 2 pkt 1 ustawy z dnia 21 marca 1985 r. o drogach publicznych.

Inwestor przed rozpoczęciem robót budowlanych jest zobowiązany do uzyskania pozwolenia na budowę lub zgłoszenia budowy albo wykonywania robót budowlanych oraz zezwolenia zarządcy drogi na prowadzenie robót w pasie drogowym zgodnie z art. 40 ust. 1 i ust. 2 pkt 1 ustawy z dnia 21 marca 1985 r. o drogach publicznych.

Na podstawie art. 40 ust. 8 w/w ustawy o drogach publicznych i uchwały Nr XVII/102/04 Rady Powiatu w Człuchowie z dnia 29.04.2004 r. i uchwały nr XXXV/206/2005 Rady Powiatu w Człuchowie z dnia 24.11.2005 r. w sprawie wysokości stawek opłat za zajęcie pasa drogowego (Dz. Urz. z 2004 r., Woj. Pomorskiego Nr 81 poz. 1500, Dz. Urz. z 2005 r., Woj. Pomorskiego Nr 132, poz. 2801), w zezwoleniu na prowadzenie robót zostanie naliczona:

1. opłata roczna za umieszczenie w pasie drogowym urządzenia będącego przedmiotem niniejszego zezwolenia (właściciel urządzenia co roku do 15 stycznia, będzie uiszczał opłaty z tytułu umieszczania urządzeń infrastruktury technicznej niezwiązanych z potrzebami zarządzania drogami lub potrzebami ruchu drogowego).
2. opłata za zajęcie pasa drogowego, za okres prowadzenia robót.

Integralną część decyzji stanowi opieczetowany pieczęcią PZD w Człuchowie załącznik graficzny nr 1 (ark. 1).

Wydanie zezwolenia zwolnione od opłaty skarbowej na podstawie załącznika – tabela część III, poz. 44 kol. 4 pkt 9 ustawy z dnia 16 listopada 2006 r. o opłacie skarbowej (Dz. U. Nr 225, poz. 1635 z późn. zm.).

POUCZENIE

Od niniejszej decyzji stronie służy zażalenie do Samorządowego Kolegium Odwoławczego w Słupsku za moim pośrednictwem złożonym w terminie 14 dni od dnia jego otrzymania.

Otrzymują:

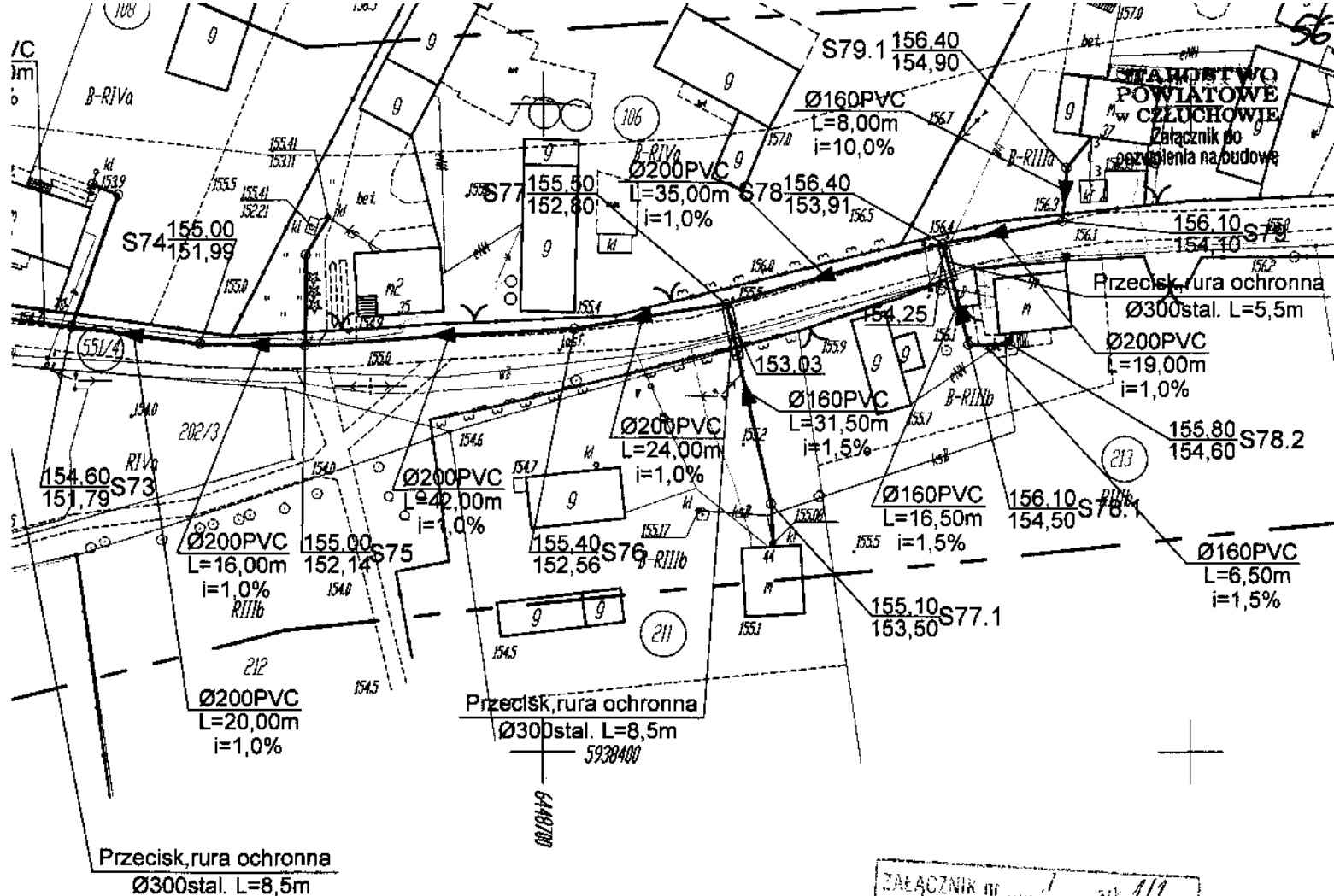
- 1) Zakład Wodociągów i Kanalizacji
ul. Traugutta 2, 77-310 Debrzno
2. a/a

Stwierdzam zgodność
kserokopii z oryginałem

Człuchów, dnia 28.12.2012

„INWEST-SAN”

INŻYNIERIA SANITARNA Zbigniew Łojewski
SIEPOCZYN 36d, 77-300 CZŁUCHÓW
tel./fax 059 834 44 77, kom. 606 359 879
NIP 843-121-90-61 REGON 770960318



Załącznik nr 1 ark. 1/1
DO DECYZJI PZO/k.6131-65/12
z dnia 28 grudnia 2012 r.

Powiatowy Zarząd Dróg
ul. Wojska Polskiego
77-300 Człuchów
tel./0 59 83 42 200 / 0 59 83 42 208
NIP 843-142-75-00 Regon 770983176

INWEST-SAN
INŻYNIERIA SANITARNA Zbigniew Łojewski
SIEROCZYŃ 36d, 77-300 Człuchów
tel./fax 959 834 44 77 kom. 666 221 8
NIP 843-121-40-61 REGON 770983176

Stwierdzam zgodność
kserokopii z oryginałem

Człuchów, dnia 28.12.2012

Jednostka Projektowa: INWEST-SAN INŻYNIERIA SANITARNA Zbigniew Łojewski Sieroczyn 36d , 77-300 Człuchów					
Zadanie: Budowa sieci kanalizacji ściekowej w m. Strieczona gm. Debrzno	Inwestor: Miasto i Gmina Debrzno Zakład Wodociągów i Kanalizacji ul. Traugutta 2 , 77-310 Debrzno		Rysunek: Projekt zagospodarowania		
			Skala 1:1000	Rys. nr 1	
			październik 2012 rok		
Asystent projektanta: inż. Łukasz Łojewski	Podpis:	Projektant: mgr inż. Zbigniew Łojewski	Podpis:	Sprawdzający: mgr inż. Mariusz Starczewski	Podpis:
		upr. bud. POM/0045/PWOS/12 w spec. instalacyjnej bez ograniczeń		upr. bud. POM/0053/PWOS/10 w spec. instalacyjnej bez ograniczeń	

- roj. kanalizacja sanitarna Ø200 PVC
- roj. kanalizacja sanitarna Ø225 PE (przewiert sterowany)
- roj. kanalizacja tłoczna Ø90 PE
- roj. przyłącze wodociągowe do przepompowni Ø90 PE
- znaczenie działek objętych opracowaniem

ia
jedna
ntacji
3 6640.332.2012

INŻYNIERIA SANITARNA Zbigniew Rojowski
SIEROCCZYŃ 36d, 77-300 CIEŁUCHÓW
tel./fax 059 834 44 77, kom. 605 359 879
NIP 843-121-90-61 REGON 170960318

1/2 godišnjem projekat za opodanovanje
terenu u zalozenie drinac: NR-
181/2, 186/4, 186/3, 186/1, 111/4,
109/2, 109/3, 109/4, 109/5,
201/2, 210/10, 210/11
28.12.2012 r.

Niniejsze
elektronicznie
z oryginału
Geodezyjnej

ENERGA-OPERATOR SA
Oddział w Słupsku
Rejon Dystrybucji w Człuchowie
Dział Dokumentacji Energetycznej

Uzgodnienie nr 3051/1012
Treść uzgodnienia podano na
rysunku/arkuszu numer 1
Człuchów, dnia 14. XII 2012

Kierownik
Dział Dokumentacji Energetycznej

Marek Pawlicki
Marek Pawlicki

MIASTO I GMINA DEBRZNO
ZAKŁAD WODOCIĄGÓW I KANALIZACJI
77-310 DEBRZNO, ul. Traugutta 2
tel./fax (0-59) 83 35 351, 83 35 366
NIP: 843 - 10 - 02 - 060

UZGODNIONO PROJEKT
ZAGOSPODAROWANIA SIECI
KANALIZACJI ŚCIEKOWEJ.
BEZ UWAG.
14.12.2012 ✓

tarna ø200 PVC

tarna ø225 PE (przewiert sterowany)

na ø90 PE

agowe do przepompowni ø90 PE

jetych opracowaniem

Stwierdzam zgodność
kserokopii z oryginałem


Człuchów, dnia 31.12.2012

"INWEST-SAN"
INŻYNIERIA SANITARNA Zbigniew Łojewski
SIEROCZYN 36d, 77-300 CZŁUCHÓW
tel./fax 059 834 44 77, kom. 705 359 879
NIP 843-121-90-61 REGON 770960312

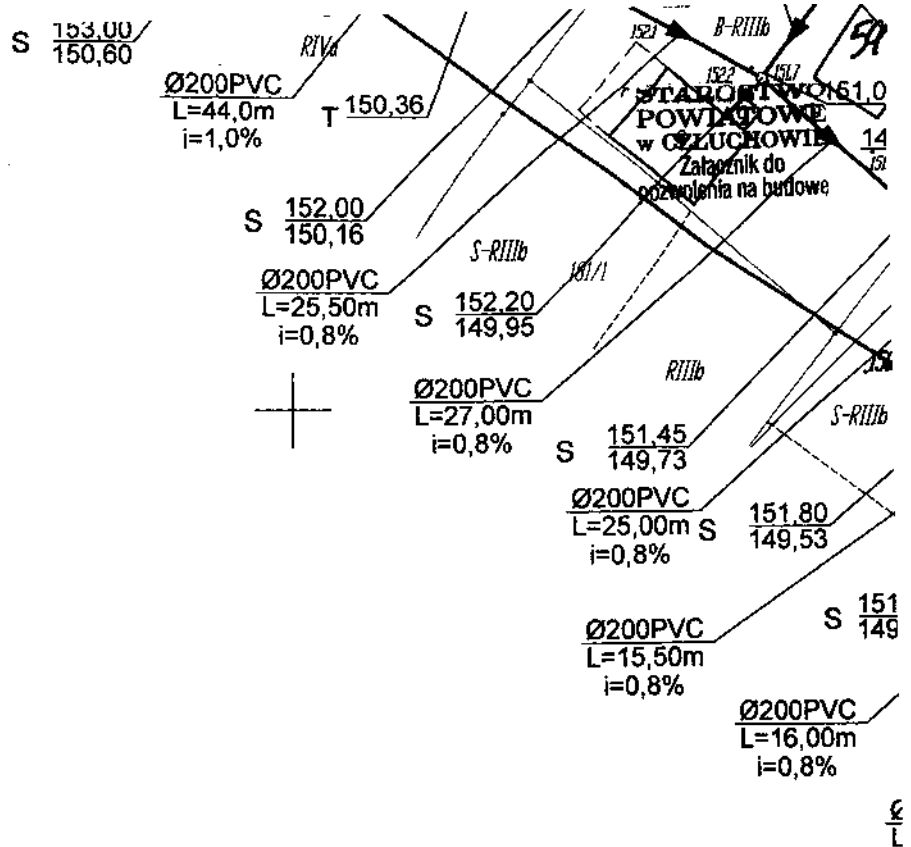
DYREKTOR

mgr inż. Waldemar Klimek
mgr inż. Waldemar Klimek

Jednostka Projektowa: INWEST-SAN INŻYNIERIA SANITARNA
Zbigniew Łojewski
Sieroczyn 36d, 77-300 Człuchów

Zadanie: Budowa sieci kanalizacji ściekowej w m. Strzeżona gm. Debrzno		Inwestor: Miasto i Gmina Debrzno Zakład Wodociągów i Kanalizacji ul. Traugutta 2 , 77-310 Debrzno		Rysunek: Projekt zagospodarowania	
				Skala 1:1000	Rys. nr 2
				październik 2012 rok	
Asystent projektanta: inż. Łukasz Łojewski	Podpis:	Projektant: mgr inż. Zbigniew Łojewski	Podpis:	Sprawdzający: mgr inż. Mariusz Starczewski	Podpis:
		upr. bud. POM/0045/PWOS/12 w spec. instalacyjnej bez ograniczeń		upr. bud. POM/0053/PWOS/10 w spec. instalacyjnej bez ograniczeń	

metodą
jest zgodna
kumentacji
G 6640.332.2012



ENERGA-OPERATOR SA
Oddział w Słupsku
Rejon Dystrybucji w Człuchowie
Dział Dokumentacji Energetycznej

Uzgodnienie nr 3091/2012
Człuchów, dnia 14.12.2012
Dotyczy: Budowy sieci kanalizacji ściekowej
w m. Strzeczona gm. Debrzno.
z uwagami:

1. Prace ziemne w miejscach kolizji i zbliżeń z istniejącymi urządzeniami energetycznymi wykonać ręcznie założyć osłony na kabel.
2. Zachować wymagane normami odległości zbliżeń w pionie i poziomie od istniejącej infrastruktury energetycznej.
3. Celem sprawowania nadzoru ze strony RD Człuchów wykonawca robót jest zobowiązany co najmniej na 7 dni przed rozpoczęciem prac powiadomić pisemnie.
4. Za uszkodzenia sieci energetycznej powstałe w wyniku prowadzonych prac odpowiada wykonawca lub inwestor i jest zobowiązany do ich usunięcia na własny koszt.
5. Działka numer 188 jest własnością ENERGA OPERATOR SA należy uzyskać zgodę na dysponowanie gruntu na cele budowlane.

Uzgodnienie dotyczy rys. 1 i 2.
linia kablowa n/n

Nierównik
Dział Dokumentacji Energetycznej
Marek Pawlicki
Marek Pawlicki

Stwierdzam zgodność
kserokopii z oryginałem

Człuchów, dnia 31.12.2012

INWEST-SAN
INŻYNIERIA SANITARNA Zbigniew Łopowski
SIEROCZYŃ 36d, 77-300 CZŁUCHÓW
tel./fax 059 834 44 77, kom 605 359 879
NIP 843-121-90-61 REGON 770960318

MIASTO I GMINA DEBRZNO
ZAKŁAD WODOCIĄGÓW I KANALIZACJI
77-310 DEBRZNO, ul. Traugutta 2
tel./fax (0-59) 83 35 351, 83 35 366
NIP: 843 - 10 - 02 - 060

UZGODNIŁO PROJEKT
ZAGOSPODAROWANIA SIĘCI
KANALIZACJI ŚCIEKOWEJ
BEZ UWAG.

14.12.2012

DYREKTOR

mgr inż. Waldemar Klimczak

LEGENDA:

Telekomunikacja Polska

Operacyjne Utrzymanie Sieci i Usług w Olsztynie
Dział Zarządzania Zasobami Sieci 3 - Gdańsk
ul. Czerwony Dwór 25, 80-376 Gdańsk

Uzgodnienie nr 4428A z dnia 31 GRU. 2012

Dotyczy: pol. zst. aw.

Uzgadnia się z zastrzeżeniami:

1. Prace ziemne w miejscach kolizji i zbliżeń z siecią telekomunikacyjną wykonywać ręcznie.
2. Zachować wymagane normami odległości zbliżeń w pionie i poziomie od istniejącej infrastruktury TP.
3. Celem sprawowania nadzoru ze strony TP wykonawca robót jest zobowiązany co najmniej na 7 dni przed rozpoczęciem prac powiadomić pisemnie

..... fax 58 3203322
o przystąpieniu do prac.
Osoba do kontaktu - rozpoczęcie prac:

4. Za uszkodzenie sieci telekomunikacyjnej TP powstałe w wyniku prowadzonych prac wykonawca lub inwestor i jest zobowiązany do ich usunięcia na własny koszt.

Uzgodnienie ważne 2 lata
Dodatkowe uwagi:

Ad. pkt 1 - prace prowadzić pod nadzorem pracownika TP A. Liwie
kolizje z siecią TP A - kolizje z wenty-
kacją świetlową.
W przedłożeniu pręty polski
kontakt - tel. Wier. robst.

Andrzej Gala

Dział Zarządzania Zasobami Sieci
Gdańsk

Stwierdzam zgodność
kserokopii z oryginałem

Człuchów, dnia 31.12.2012

INWEST-SAN
INŻYNIERIA SANITARNA
Sieroczyn 36d, 77-300 Człuchów
tel/fax 053 834 77 77, 053 834 77 9
NIP 843-127-40-61 REGON 77090318

Jednostka Projektowa: INWEST-SAN INŻYNIERIA SANITARNA Zbigniew Łojewski Sieroczyn 36d , 77-300 Człuchów					
Zadanie: Budowa sieci kanalizacji ściekowej w m. Strzeżona gm. Debrzno	Inwestor: Miasto i Gmina Debrzno Zakład Wodociągów i Kanalizacji ul. Traugutta 2 , 77-310 Debrzno			Rysunek: Projekt zagospodarowania	
				Skala 1:1000	Rys. nr 2
				październik 2012 rok	
Asystent projektanta: inż. Łukasz Łojewski	Podpis:	Projektant: mgr inż. Zbigniew Łojewski	Podpis:	Sprawdzający: mgr inż. Mariusz Starczewski	Podpis:
		upr. bud. POM/0045/PWOS/12 w spec. instalacyjnej bez ograniczeń		upr. bud. POM/0053/PWOS/10 w spec. instalacyjnej bez ograniczeń	

a
i
40.332.2012

pow. człuchowski
gm. Debrzno
obr. Strieczona
KERG GKIK.6640.332.2012
ark.1

61
STAROSTWO
POWIATOWE
w CZŁUCHOWIE
Załącznik do
pozwolenia na budowę

-Mapa sporządzona na podstawie mapy zasadniczej i aktualizacji z lipca 2012 r.
-Granice działek wnieiono na podstawie danych pozyskanych z PUDOK w Człuchowie
oraz graficznie z mapy ewidencyjnej gruntów

ODAROWANIA ARK. NR1 SKALA 1:1000

CJI ŚCIEKOWEJ W M. STRZECZONA GM. DEBRZNO

Telekomunikacja Polska

Opis: Sieci i Usług w Oleśnicy
Dział: Sieci 3 - Gdańsk
ul. Gdańska 100 80-800 Gdańsk

PIBUK TOWAGI ARK.2

Stwierdzam zgodność
kserokopii z oryginałem

Człuchów, dnia 31.12.2012

na

Ø160PVC
L=15,50m
i=1,5%

153,00
151,00 S9.3

Ø160PVC
L=7,0m
i=1,5%

153,00
151,11 S9.4

Ø160PVC
L=5,50m
i=1,5%

~~INWEST-SAN~~
INŻYNIERIA SANITARNIA, THERMOWISCI
SIENICZYN 380 77-300 07-000
tel./fax 058 834 14 77, 14 77 01 01 01 01 01 01
NIP 843-121-00-01 REGON 142000018

RIVa

189 62

STAROSTWO
POWIATOWE
w CZŁUCHOWIE
Załącznik do
pozwolenia na budowę

Przecisk
Ø250

)A:

VC – proj. kanalizacja sanitarna Ø200 PVC

S 152,00
150,20

E – proj. kanalizacja sanitarna Ø225 PE (przewiert sterowany)

PE – proj. kanalizacja tłoczna Ø110 PE

— – proj. przyłącze wodociągowe do przepompowni Ø90 PE

— – oznaczenie działek objętych opracowaniem

S 1/1

S

Stwierdzam zgodność
kserokopii z oryginałem

Człuchów, dnia 14.12.2012

Ø
L=

ENERGA Oświetlenie Sp. z o.o.
Rejon Usług Oświetleniowych Szczecinek
PL Zestawców Sybiru 1
78-400 Szczecinek
T +48 94 372 04 16

Ugodymiono dnia 14.12.2012
bez uwag

Rejon Usług Oświetleniowych
Szczecinek
Tomasz Mierk

„INWEST-SAN”
INŻYNIERIA SANITARNA – Człuchów kołowski
SIEROCZYŃ 36d, 77-300 CZŁUCHÓW
tel./fax 093 804 14 71, kom. 600 369 870
NIP 843-127-60-67 REGON 740960318

Ø20
L=39
i=0

S 153,90
152,50

Ø200PVC
L=25,50m
i=0,7%

S 154,60
152,68

Jednostka Projektowa: INWEST-SAN INŻY
Zbigniew
Sieroczyn 36d

Zadanie:
Budowa sieci kanalizacji ściekowej
w m. Strzeżona gm. Debrzno

Inwestor:
Miasto i Gmina Debrzno
Zakład Wodociągów i K
ul. Traugutta 2, 77-310

zam, że projekt budowlany opracowano metodą
mapy sytuacyjno-uwzględniającej, która jest zgodna

ENERGA Oświetlenie Sp. z o.o.
Rejon Usług Oświetleniowych Szczecinek
Pl. Zestawców Sybiru 1
78-400 Szczecinek
T +48 94 372 04 16

uzgodniono dnia 14.12.2012
bez uwag

Stwierdzam zgodność
kserokopii z oryginałem

Człuchów, dnia 14.12.2012

Kierownik
Rejon Usług Oświetleniowych
Szczecinek
Tomasz Merk

"INWEST-SAN"
INŻYNIERIA SANITARNA Zbigniew Łojewski
SIEROCZYN 36d, 77-300 CZŁUCHÓW
tel./fax 050 634 44 77, 050 634 44 79
NIP 843-121-90-61 REGON 140903416

Jednostka Projektowa: INWEST-SAN INŻYNIERIA SANITARNA

Zbigniew Łojewski

Sieroczyn 36d, 77-300 Człuchów

Jednostka Projektowa: INWEST-SAN INŻYNIERIA SANITARNA Zbigniew Łojewski Sieroczyn 36d , 77-300 Człuchów					
Zadanie: Budowa sieci kanalizacji ściekowej w m. Strieczona gm. Debrzno		Inwestor: Miasto i Gmina Debrzno Zakład Wodociągów i Kanalizacji ul. Traugutta 2 , 77-310 Debrzno		Rysunek: Projekt zagospodarowania	
				Skala 1:1000	Rys. nr 2
				październik 2012 rok	
Asystent projektanta: inż. Łukasz Łojewski	Podpis:	Projektant: mgr inż. Zbigniew Łojewski	Podpis:	Sprawdzający: mgr inż. Mariusz Starczewski	Podpis:
		upr. bud. POM/0045/PWOS/12 w spec. instalacyjnej bez ograniczeń		upr. bud. POM/0053/PWOS/10 w spec. instalacyjnej bez ograniczeń	

ø200 PVC

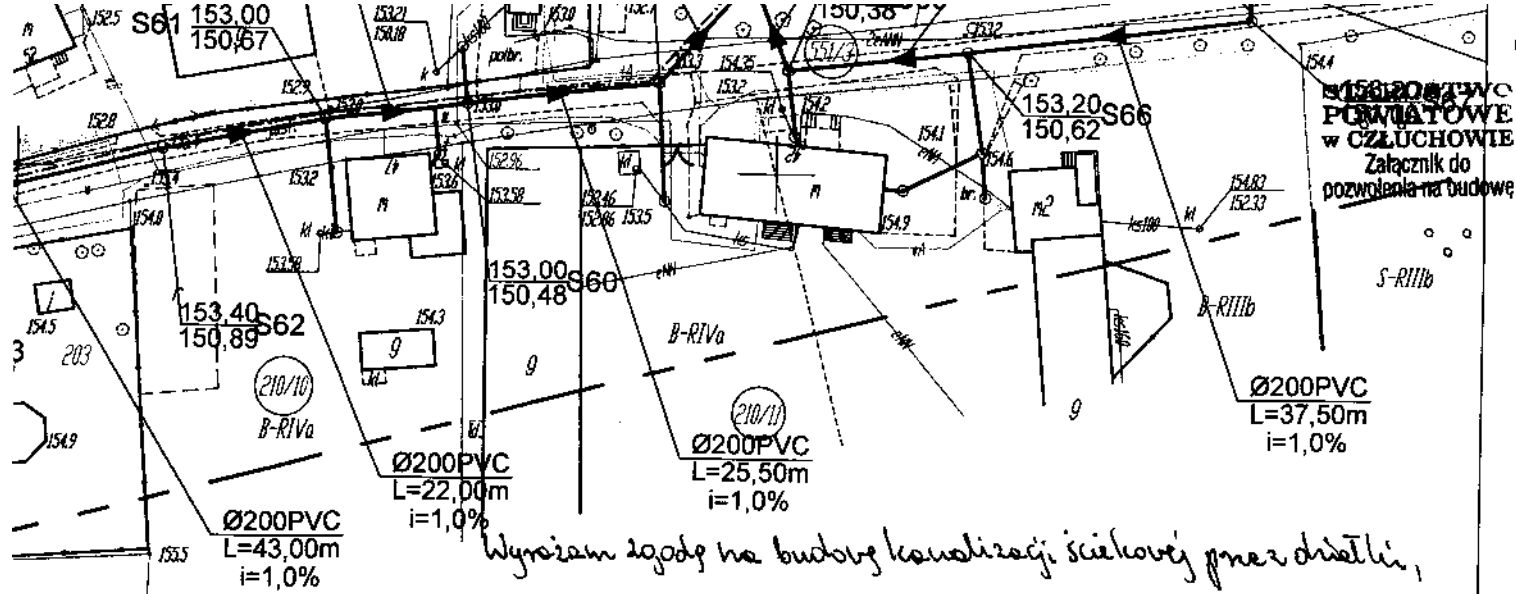
ø225 PE (przewiert sterowany)

ø PE

do przepompowni ø90 PE

opracowaniem

ł
odna
tacji
0.332.2012



STAROSTWO POWIATOWE
w CZŁUCHOWIE
Załącznik do
pozwolenia na budowę

Wyrzucam zgodę na budowę kanalizacji ściekowej przez działki,
w ewidencji działek: M7/3, 210/10, 210/11, 573/1, domy Stręczone.

STAROSTA

mgr inż. Aleksander Gapp

STAROSTWO POWIATOWE
w Człuchowie

ul. Wajdy Polskiego 1
77-300 CZŁUCHÓW

LEGENDA:

- Ø200PVC — proj. kanalizacja sanitarna Ø200 PVC
- Ø225PE — proj. kanalizacja sanitarna Ø225 PE (przewiert sterowany)
- Ø90PE — proj. kanalizacja tłoczna Ø90 PE
- PE 90 — proj. przyłącze wodociągowe do przepompowni Ø90 PE
- Nr dz. — oznaczenie działek objętych opracowaniem

Niniejszym oświadczam, że projekt budowlany opracowano metodą
elektroniczną na bazie mapy sytuacyjno-wysokościowej, która jest zgodna
z oryginałem przyjętym do zasobu Powiatowego Ośrodka Dokumentacji
Geodezyjnej i Kartograficznej w Człuchowie, w dniu 30.07.12.2012, KERG 6640.332.2012

Stwierdzam zgodność
kserokopii z oryginałem

Człuchów, dnia 31.12.2012

„INWEST-SAN”
INŻYNIERIA SANITARNIA Zbigniew Łojewski
Sieroczyn 36d, 77-300 CZŁUCHÓW
tel./fax 059 834 44 77, 45 60 383 819
NIP 843-121-90-61 REGON 14090618

Jednostka Projektowa: INWEST-SAN INŻYNIERIA SANITARNIA Zbigniew Łojewski Sieroczyn 36d, 77-300 Człuchów					
Zadanie: Budowa sieci kanalizacji ściekowej w m. Stręczone gm. Debrzno		Inwestor: Miasto i Gmina Debrzno Zakład Wodociągów i Kanalizacji ul. Traugutta 2, 77-310 Debrzno		Rysunek: Projekt zagospodarowania	
				Skala 1:1000	Rys. nr 1
				październik 2012 rok	
Asystent projektanta: inż. Łukasz Łojewski	Podpis:	Projektant: mgr inż. Zbigniew Łojewski	Podpis:	Sprawdzający: mgr inż. Mariusz Starczewski	Podpis:
		upr. bud. POM/0045/PWOS/12 w spec. instalacyjnej bez ograniczeń		upr. bud. POM/0053/PWOS/10 w spec. instalacyjnej bez ograniczeń	

"INWEST-SAN" INŻYNIERIA
SANITARNA Zbigniew Łojewski
Sieroczyn 36d
77-300 Człuchów

Słupsk, dnia 07.01.2013r.

Znak 8/5MMD/A.B./8/2013 *88/2013*
Dot. Uzgodnienie projektu zagospodarowania

W odpowiedzi na pismo z dnia 21.12.2012r. ENERGA – OPERATOR SA Oddział w Słupsku przekazuje uzgodniony pozytywnie projekt trasy sieci kanalizacji ściekowej w m. Strzeczona gm. Debrzno - przejście kanalizacją przez działkę 188. Jednocześnie ENERGA – OPERATOR SA Oddział w Słupsku oświadcza, iż jest właścicielem działki nr 188 i wyraża zgodę na umieszczenie na w/w działce sieci kanalizacji ściekowej.

Z poważaniem

Stwierdzam zgodność
kserokopii z oryginałem

Człuchów, dnia *07.01.2013*

Dyrektor
Departament Zarządzania
Majątkiem Sieciowym

Jacek Badera


Załączniki:
projekt zagospodarowania - 1 rys.

k/o:
8/5MMD

„INWEST-SAN”
INŻYNIERIA SANITARNA Zbigniew Łojewski
SIEROCCZYŃ 36d, 77-300 CZŁUCHÓW
tel./fax 989 834 44 77, kom. 602 357 879
NIP 643-121-90-61 REGON 140840318

PROJEKT ZAGOSPODAROWANIA ARK. NR1 SKALA 1:1000

BUDOWA SIECI KANALIZACJI ŚCIEKOWEJ W M. STRZECZONA G



ENERGA-OPERATOR SA OŚRODEK W CIEPŁICACH
WYDZIAŁ DOKUMENTACJI I KONTROLI
tel. 59 841 0012; fax 59 841 0001

UZGODNIENIE NR _____ Z DATA _____

POZYTYWNIENIE/NEGATYWNIENIE

1. Szczegółowa lokalizacja i przebieg linii w terenie, w tym:
 - a) przebieg linii w terenie
 - b) przebieg linii w terenie
 - c) przebieg linii w terenie
 - d) przebieg linii w terenie
 - e) przebieg linii w terenie
 - f) przebieg linii w terenie
 - g) przebieg linii w terenie
 - h) przebieg linii w terenie
 - i) przebieg linii w terenie
 - j) przebieg linii w terenie
 - k) przebieg linii w terenie
 - l) przebieg linii w terenie
 - m) przebieg linii w terenie
 - n) przebieg linii w terenie
 - o) przebieg linii w terenie
 - p) przebieg linii w terenie
 - q) przebieg linii w terenie
 - r) przebieg linii w terenie
 - s) przebieg linii w terenie
 - t) przebieg linii w terenie
 - u) przebieg linii w terenie
 - v) przebieg linii w terenie
 - w) przebieg linii w terenie
 - x) przebieg linii w terenie
 - y) przebieg linii w terenie
 - z) przebieg linii w terenie
2. Przebieg linii w terenie, w tym:
 - a) przebieg linii w terenie
 - b) przebieg linii w terenie
 - c) przebieg linii w terenie
 - d) przebieg linii w terenie
 - e) przebieg linii w terenie
 - f) przebieg linii w terenie
 - g) przebieg linii w terenie
 - h) przebieg linii w terenie
 - i) przebieg linii w terenie
 - j) przebieg linii w terenie
 - k) przebieg linii w terenie
 - l) przebieg linii w terenie
 - m) przebieg linii w terenie
 - n) przebieg linii w terenie
 - o) przebieg linii w terenie
 - p) przebieg linii w terenie
 - q) przebieg linii w terenie
 - r) przebieg linii w terenie
 - s) przebieg linii w terenie
 - t) przebieg linii w terenie
 - u) przebieg linii w terenie
 - v) przebieg linii w terenie
 - w) przebieg linii w terenie
 - x) przebieg linii w terenie
 - y) przebieg linii w terenie
 - z) przebieg linii w terenie
3. Uwagi do projektu, w tym:
 - a) uwagi do projektu
 - b) uwagi do projektu
 - c) uwagi do projektu
 - d) uwagi do projektu
 - e) uwagi do projektu
 - f) uwagi do projektu
 - g) uwagi do projektu
 - h) uwagi do projektu
 - i) uwagi do projektu
 - j) uwagi do projektu
 - k) uwagi do projektu
 - l) uwagi do projektu
 - m) uwagi do projektu
 - n) uwagi do projektu
 - o) uwagi do projektu
 - p) uwagi do projektu
 - q) uwagi do projektu
 - r) uwagi do projektu
 - s) uwagi do projektu
 - t) uwagi do projektu
 - u) uwagi do projektu
 - v) uwagi do projektu
 - w) uwagi do projektu
 - x) uwagi do projektu
 - y) uwagi do projektu
 - z) uwagi do projektu
4. Uwagi do projektu, w tym:
 - a) uwagi do projektu
 - b) uwagi do projektu
 - c) uwagi do projektu
 - d) uwagi do projektu
 - e) uwagi do projektu
 - f) uwagi do projektu
 - g) uwagi do projektu
 - h) uwagi do projektu
 - i) uwagi do projektu
 - j) uwagi do projektu
 - k) uwagi do projektu
 - l) uwagi do projektu
 - m) uwagi do projektu
 - n) uwagi do projektu
 - o) uwagi do projektu
 - p) uwagi do projektu
 - q) uwagi do projektu
 - r) uwagi do projektu
 - s) uwagi do projektu
 - t) uwagi do projektu
 - u) uwagi do projektu
 - v) uwagi do projektu
 - w) uwagi do projektu
 - x) uwagi do projektu
 - y) uwagi do projektu
 - z) uwagi do projektu
5. Uwagi do projektu, w tym:
 - a) uwagi do projektu
 - b) uwagi do projektu
 - c) uwagi do projektu
 - d) uwagi do projektu
 - e) uwagi do projektu
 - f) uwagi do projektu
 - g) uwagi do projektu
 - h) uwagi do projektu
 - i) uwagi do projektu
 - j) uwagi do projektu
 - k) uwagi do projektu
 - l) uwagi do projektu
 - m) uwagi do projektu
 - n) uwagi do projektu
 - o) uwagi do projektu
 - p) uwagi do projektu
 - q) uwagi do projektu
 - r) uwagi do projektu
 - s) uwagi do projektu
 - t) uwagi do projektu
 - u) uwagi do projektu
 - v) uwagi do projektu
 - w) uwagi do projektu
 - x) uwagi do projektu
 - y) uwagi do projektu
 - z) uwagi do projektu
6. Uwagi do projektu, w tym:
 - a) uwagi do projektu
 - b) uwagi do projektu
 - c) uwagi do projektu
 - d) uwagi do projektu
 - e) uwagi do projektu
 - f) uwagi do projektu
 - g) uwagi do projektu
 - h) uwagi do projektu
 - i) uwagi do projektu
 - j) uwagi do projektu
 - k) uwagi do projektu
 - l) uwagi do projektu
 - m) uwagi do projektu
 - n) uwagi do projektu
 - o) uwagi do projektu
 - p) uwagi do projektu
 - q) uwagi do projektu
 - r) uwagi do projektu
 - s) uwagi do projektu
 - t) uwagi do projektu
 - u) uwagi do projektu
 - v) uwagi do projektu
 - w) uwagi do projektu
 - x) uwagi do projektu
 - y) uwagi do projektu
 - z) uwagi do projektu

UZGODNIENIE TESTOWANIE
UWAGI

Projektowana sieć kanalizacji sanitarnej
ul. Elektrycznej przy granicy ul. 188

LEGENDA:

Ø200PVC

— proj. kanalizacja

Ø225PE

— proj. kanalizacja

Ø110PE

— proj. kanalizacja

PE 90

— proj. przyłącze w

Wydział Dokumentacji Energetycznej

Andrzej Bojarski

07-01-2013

Stwierdzam zgodność
kserokopii z oryginałem

Człuchów, dnia 02.01.2013

„INWEST-SERVIS”
INŻYNIERIA SANITARNIA ZDZIAŁ PROJEKTOWY
SIEROCZYN 363, 77-400 Człuchów
tel./fax 059 834 44 77
NIP 843-121-44-44

RIVb

49i/1

RIVa

POMORSKA OKRĘGOWA
IZBA INŻYNIERÓW BUDOWNICTWA
80-840 Gdańsk, ul. Świętojańska 43, 44
(1) Tel. 58-824-88-77
Fax 58-801-44-98

Gdańsk, 25 czerwca 2012 r.

syg. akt 49/POM/OKK/12

DECYZJA

Na podstawie art. 24 ust.1 pkt 2 ustawy z dnia 15 grudnia 2000 r. o samorządach zawodowych architektów, inżynierów budownictwa oraz urbanistów /Dz.U. z 2001 r. Nr 5 poz. 42, ze zm./, art. 12 ust. 3, **art.13 ust.1 pkt 1 i 2, art. 14 ust. 1 pkt 4** ustawy z dnia 07 lipca 1994 r. Prawo budowlane /tekst jednolity Dz. U. z 2010 r. Nr 243, poz. 1623 ze zm./, **§ 6 pkt 1 i 2, § 11 ust.1 pkt 1, § 15, § 23 ust. 1** rozporządzenia Ministra Transportu i Budownictwa z dnia 28 kwietnia 2006 r. w sprawie samodzielnych funkcji technicznych w budownictwie /Dz. U. z 2006 r. Nr 83 poz. 578, ze zm./ oraz art. 104 Kodeksu postępowania administracyjnego /t.j. Dz.U. z 2000 r. Nr 98, poz.1071 ze zm./

**Okręgowa Komisja Kwalifikacyjna
Pomorskiej Okręgowej Izby Inżynierów Budownictwa**
stwierdza, że:

Pan ZBIGNIEW ŁOJEWSKI
magister inżynier
urodzony dnia 08.06.1960 r. w Grajewie

uzyskał
UPRAWNIENIA BUDOWLANE

numer ewidencyjny: POM/0045/PWOS/12

**do projektowania i kierowania robotami budowlanymi bez ograniczeń
w specjalności instalacyjnej w zakresie sieci, instalacji i urządzeń ciepłych,
wentylacyjnych, gazowych, wodociągowych i kanalizacyjnych**

UZASADNIENIE

W związku z uwzględnieniem w całości żądania strony, na podstawie art. 107 § 4 K.p.a. odstępuje się od uzasadnienia decyzji. Szczegółowy zakres prac projektowych i robót budowlanych objętych uprawnieniami budowlanymi został określony na drugiej stronie decyzji i stanowi jej integralną część.

Stwierdzam zgodność
kserokopii z oryginałem

Człuchów, dnia 27.12.2012

„INWEST-SAN”

INŻYNIERIA SANITARNA Zbigniew Łojewski
SIEROCZYN 36d, 77-309 CZŁUCHÓW
tel./fax 059 834 44 77, kom. 605 359 979
NIP 843-121-90-61 REGON 147090018

Pan Zbigniew Łojewski w ramach posiadanej specjalności upoważniony jest do:

I. Na podstawie art. 12 ust.1 pkt 1 i 2, art. 13 ust. 3 i 4 ustawy Prawo budowlane, w specjalności instalacyjnej w zakresie sieci, instalacji i urządzeń cieplnych, wentylacyjnych, gazowych, wodociągowych i kanalizacyjnych, bez ograniczeń do:

- a) projektowania, sprawdzania projektów architektoniczno-budowlanych i sprawowania nadzoru autorskiego,
- b) kierowania budową lub innymi robotami budowlanymi,
- c) kierowania wytwarzaniem konstrukcyjnych elementów budowlanych oraz nadzoru i kontroli technicznej wytwarzania tych elementów,
- d) wykonywania nadzoru inwestorskiego,
- e) sprawowania kontroli technicznej utrzymania obiektów budowlanych.

II Na podstawie § 15 i § 23 ust. 1 rozporządzenia Ministra Transportu i Budownictwa z dnia 28 kwietnia 2006 r. w sprawie samodzielnych funkcji technicznych w budownictwie /Dz. U. z 2006 r. Nr 83 poz. 578, ze zm./, uprawnienia niniejsze uprawniają do:

- 1) do sporządzania projektu zagospodarowania działki lub terenu, z zakresie specjalności niniejszych uprawnień
- 2) projektowania obiektu budowlanego i kierowania robotami budowlanymi związanymi z obiektem budowlanym, takim jak: sieci i instalacje cieplne, wentylacyjne, gazowe, wodociągowe i kanalizacyjne, z doбором właściwych urządzeń w projekcie budowlanym oraz ich instalowaniem w procesie budowy lub remontu.

Pouczenie

Od niniejszej decyzji służy odwołanie do Krajowej Komisji Kwalifikacyjnej Polskiej Izby Inżynierów Budownictwa w Warszawie, za pośrednictwem Okręgowej Komisji Kwalifikacyjnej Pomorskiej Okręgowej Izby Inżynierów Budownictwa w terminie 14 dni od daty jej doręczenia.

Skład orzekający Okręgowej Komisji Kwalifikacyjnej:



PRZEWODNICZĄCY
Okręgowej Komisji Kwalifikacyjnej

[Signature]
dr inż. Leszek Niedostatkiwicz

WICEPRZEWODNICZĄCY
Okręgowej Komisji Kwalifikacyjnej

[Signature]
mgr inż. Zbigniew Drewnowski

CZŁONEK
Okręgowej Komisji Kwalifikacyjnej

[Signature]
dr inż. Marek Wesolowski

Otrzymują:

- 1. Pan Zbigniew Łojewski
77-300 Człuchów, Sieroczyn 36 d
- 2. Okręgowa Rada Izby
- 3. Główny Inspektor Nadzoru Budowlanego
- 4. aa

Stwierdzam zgodność
kserokopii z oryginałem

Człuchów, dnia 31.12.2012

„INWEST-SAM”
INŻYNIERIA SANITARNIA Zbigniew Łojewski
SIEROCZYN 36d, 77-300 CZŁUCHÓW
tel./fax 059 834 44 77, kom. 605 359 870
NIP 843-121-90-61 REGON 7709650318

POMORSKA OKRĘGOWA IZBA INŻYNIERÓW BUDOWNICTWA

ZAŚWIADCZENIE

Pan(i) **Zbigniew Łojewski**
77-300 Człuchów Sieroczyn 36 d

jest członkiem

Pomorskiej Okręgowej Izby Inżynierów Budownictwa
o numerze ewidencyjnym POM/IS/2851/01
i posiada wymagane ubezpieczenie od odpowiedzialności cywilnej.
Niniejsze zaświadczenie jest ważne
od dnia 2012-01-01 do 2012-12-31

Gdańsk 2011-12-16 r.

POMORSKA OKRĘGOWA
IZBA INŻYNIERÓW BUDOWNICTWA
80-840 Gdańsk, ul. Świętojańska 4..44
(3) Tel. (0-58) 324-89-77
Fax (0-58) 301-44-98

PRZEWODNICZĄCY RADY

Ryszard Kolasa

Stwierdzam zgodność
kserokopii z oryginałem

Człuchów, dnia 31.12.2012

„INWEST-SAN”
INŻYNIERIA SANITARNA Zbigniew Łojewski
SIEROCZYN 36d, 77-300 CZŁUCHÓW
tel. fax 059 834 44 77, kmita. 605 759 879
NIP 843-121-80-61 REGON 770900318

POMORSKA OKRĘGOWA IZBA INŻYNIERÓW BUDOWNICTWA

Z A Ś W I A D C Z E N I E

Pan(i) **Zbigniew Łojewski**
77-300 Człuchów Sieroczyn 36 d

jest członkiem

Pomorskiej Okręgowej Izby Inżynierów Budownictwa
o numerze ewidencyjnym POM/IS/2851/01
i posiada wymagane ubezpieczenie od odpowiedzialności cywilnej.
Niniejsze zaświadczenie jest ważne
od dnia 2013-01-01 do 2013-12-31

Gdańsk 2012-12-18 r.

POMORSKA OKRĘGOWA
IZBA INŻYNIERÓW BUDOWNICTWA
80-840 Gdańsk, ul. Świętojańska 4. .44
(*) Tel. (0-58) 324-89-77
Fax (0-58) 301-44-98

PRZEWODNICZĄCY RADY

Ryszard Kolasa

Stwierdzam zgodność
kserokopii z oryginałem

Człuchów, dnia 31.12.2012

„INWEST-SAN”
INŻYNIERIA SANITARNA Zbigniew Łojewski
SIEROCZYN 36d, 77-300 CZŁUCHÓW
tel./fax 059 834 44 77, kom. 605 853 879
NIP 843-121-90-61 REGON 770900318

Gdańsk, dnia 17 czerwca 2010 r.

syg. akt 45/POM/OKK/10

DECYZJA

Na podstawie art. 24 ust.1 pkt 2 ustawy z dnia 15 grudnia 2000 r. o samorządach zawodowych architektów, inżynierów budownictwa oraz urbanistów /Dz.U. z 2001 r. Nr 5 poz. 42, ze zm./, art. 12 ust. 3, art.13 ust.1 pkt 1 i 2, art. 14 ust. 1 pkt 4 ustawy z dnia 07 lipca 1994 r. Prawo budowlane /tekst jednolity Dz. U. z 2006 r. Nr 156, poz. 1118 ze zm./, § 6 pkt 1 i 2, § 11 ust.1 pkt 1, § 15, § 23 ust. 1 rozporządzenia Ministra Transportu i Budownictwa z dnia 28 kwietnia 2006 r. w sprawie samodzielnych funkcji technicznych w budownictwie /Dz. U. z 2006 r. Nr 83 poz. 578, ze zm./ oraz art. 104 Kodeksu postępowania administracyjnego /t.j. Dz.U. z 2000 r. Nr 98, poz.1071 ze zm./

**Okręgowa Komisja Kwalifikacyjna
Pomorskiej Okręgowej Izby Inżynierów Budownictwa**
stwierdza, że:

Pan MARIUSZ STARCZEWSKI
magister inżynier
urodzony dnia 06.07.1970 r., w Chojnicach

uzyskał
UPRAWNIENIA BUDOWLANE

numer ewidencyjny: POM/0053/PWOS/10

**do projektowania i kierowania robotami budowlanymi bez ograniczeń
w specjalności instalacyjnej w zakresie sieci, instalacji i urządzeń ciepłych,
wentylacyjnych, gazowych, wodociągowych i kanalizacyjnych**

UZASADNIENIE

W związku z uwzględnieniem w całości żądania strony, na podstawie art. 107 § 4 K.p.a. odstępuje się od uzasadnienia decyzji. Zakres nadanych uprawnień budowlanych wskazano na odwrocie decyzji.

Pouczenie

Od niniejszej decyzji służy odwołanie do Krajowej Komisji Kwalifikacyjnej Polskiej Izby Inżynierów Budownictwa w Warszawie, za pośrednictwem Pomorskiej Okręgowej Izby Inżynierów Budownictwa w terminie 14 dni od daty jej doręczenia.

Skład orzekający Okręgowej Komisji Kwalifikacyjnej:



PRZEWODNICZĄCY
Okręgowej Komisji Kwalifikacyjnej

dr inż. Leszek Niedostatkievicz

WICEPRZEWODNICZĄCY
Okręgowej Komisji Kwalifikacyjnej

mgr inż. Zbigniew Drewnowski

CZŁONEK
Okręgowej Komisji Kwalifikacyjnej

dr inż. Marek Wesolowski

Stwierdzam zgodność
kserokopii z oryginałem

Człuchów, dnia 31.12.2012

„INWEST-SAN”
INŻYNIERIA SANITARNA Zbigniew Drewnowski
SIEROCZYN 36d, 77-300 CZŁUCHÓW
tel./fax 059 834 44 77, kom. 606 359 879
NIP 843-121-90-61 REGON 770900318

Otrzymują:

1. Pan Mariusz Starczewski
89-620 Chojnice, ul. Grunowo 42
2. Okręgowa Rada Izby
3. Główny Inspektor Nadzoru Budowlanego
4. a/a

STAROSTWO
POWIATOWE
w CZŁUCHOWIE
Załącznik do
Zwolnienia na budowę

POMORSKA OKRĘGOWA IZBA INŻYNIERÓW BUDOWNICTWA

Z A Ś W I A D C Z E N I E


Pan(i) **Mariusz Piotr Starczewski**
89-620 Chojnice Grunowo 42

jest członkiem

Pomorskiej Okręgowej Izby Inżynierów Budownictwa
o numerze ewidencyjnym POM/IS/0366/10
i posiada wymagane ubezpieczenie od odpowiedzialności cywilnej.
Niniejsze zaświadczenie jest ważne
od dnia 2012-08-01 do 2013-07-31

Gdańsk 2012-07-18 r.

POMORSKA OKRĘGOWA
IZBA INŻYNIERÓW BUDOWNICTWA
80-840 Gdańsk, ul. Świętojańska 4. 44
(3) Tel. (0-58) 324-89-77
Fax (0-58) 301-44-98

PRZEWODNICZĄCY RADY

Ryszard Kolasa

Stwierdzam zgodność
kserokopii z oryginałem

Człuchów, dnia 31.12.2012

INWEST-SAN
INŻYNIERIA SANITARNA Zbigniew Kojewski
WROCZYN 36d, 77-300 CZŁUCHÓW
tel/fax 059 834 44 77, kom. 605 359 879
IP 343-124-90-61 REGON 770910318